



ПРАВИТЕЛЬСТВО СВЕРДЛОВСКОЙ ОБЛАСТИ
УПРАВЛЕНИЕ ГОСУДАРСТВЕННОЙ ОХРАНЫ ОБЪЕКТОВ КУЛЬТУРНОГО НАСЛЕДИЯ
СВЕРДЛОВСКОЙ ОБЛАСТИ

ПРИКАЗ

26.10.2018

№ 113

г. Екатеринбург

Об утверждении графического описания местоположения границ защитных зон объектов культурного наследия регионального и муниципального значения, расположенных в г. Екатеринбурге, с перечнем координат характерных точек этих границ в системе координат, установленной для ведения Единого государственного реестра недвижимости, и режимов использования земель в границах данных защитных зон

В соответствии с абзацем шестым пункта 1 статьи 20.2 и статьей 34.1 Федерального закона от 25 июня 2002 года № 73-ФЗ «Об объектах культурного наследия (памятниках истории и культуры) народов Российской Федерации», Положением об Управлении государственной охраны объектов культурного наследия Свердловской области, утвержденным постановлением Правительства Свердловской области от 28.12.2015 № 1216-ПП «Об учреждении должностей государственной гражданской службы Свердловской области в Управлении государственной охраны объектов культурного наследия Свердловской области и утверждении Положения, предельного лимита штатной численности и фонда по должностным окладам в месяц Управления государственной охраны объектов культурного наследия Свердловской области», на основании письма государственного бюджетного учреждения культуры Свердловской области «Научно-производственный центр по охране и использованию памятников истории и культуры Свердловской области» от 01.08.2018 № 630-14, в целях обеспечения сохранности объектов культурного наследия

ПРИКАЗЫВАЮ:

1. Утвердить:

1) графическое описание местоположения границ защитной зоны объекта культурного наследия регионального значения «Бани», расположенного по адресу: г. Екатеринбург, ул. XXII партсъезда, д. 6, с перечнем координат характерных точек этих границ в системе координат, установленной для ведения Единого государственного реестра недвижимости, и режим использования земель в границах данной защитной зоны (прилагаются);

2) графическое описание местоположения границ защитной зоны объекта культурного наследия регионального значения «Комплекс брусовых коттеджей»,

расположенного по адресу: г. Екатеринбург, ул. Большакова, д. 82, ул. Большакова, д. 84, ул. Большакова, д. 84, ул. Большакова, д. 86, с перечнем координат характерных точек этих границ в системе координат, установленной для ведения Единого государственного реестра недвижимости, и режим использования земель в границах данной защитной зоны (прилагаются);

3) графическое описание местоположения границ защитной зоны объекта культурного наследия регионального значения «Дом технической учебы Уралмашзавода», расположенного по адресу: г. Екатеринбург, ул. Культуры, д. 2/ пр. Орджоникидзе, д. 1, с перечнем координат характерных точек этих границ в системе координат, установленной для ведения Единого государственного реестра недвижимости, и режим использования земель в границах данной защитной зоны (прилагаются);

4) графическое описание местоположения границ защитной зоны объекта культурного наследия муниципального значения «Фабрика-кухня УЗТМ», расположенного по адресу: г. Екатеринбург, ул. Культуры, д. 3/ул. Красных партизан, д. 9, с перечнем координат характерных точек этих границ в системе координат, установленной для ведения Единого государственного реестра недвижимости, и режим использования земель в границах данной защитной зоны (прилагаются);

5) графическое описание местоположения границ защитной зоны объекта культурного наследия регионального значения «Ансамбль застройки», расположенного по адресу: г. Екатеринбург, ул. Культуры, с перечнем координат характерных точек этих границ в системе координат, установленной для ведения Единого государственного реестра недвижимости, и режим использования земель в границах данной защитной зоны (прилагаются);

6) графическое описание местоположения границ защитной зоны объекта культурного наследия регионального значения «Здание конторы Нижне-Исетского завода», расположенного по адресу: г. Екатеринбург, ул. Косарева, д. 1-а, с перечнем координат характерных точек этих границ в системе координат, установленной для ведения Единого государственного реестра недвижимости, и режим использования земель в границах данной защитной зоны (прилагаются);

7) графическое описание местоположения границ защитной зоны объекта культурного наследия регионального значения «Здание института экологии растений и животных УНЦ СССР, где в 1971-1976 гг. работал академик С.С. Шварц», расположенного по адресу: г. Екатеринбург, ул. 8 Марта, д. 202, с перечнем координат характерных точек этих границ в системе координат, установленной для ведения Единого государственного реестра недвижимости, и режим использования земель в границах данной защитной зоны (прилагаются);

8) графическое описание местоположения границ защитной зоны объекта культурного наследия регионального значения «Больница», расположенного по адресу: г. Екатеринбург, ул. Старых большевиков, д. 9, с перечнем координат характерных точек этих границ в системе координат, установленной для ведения Единого государственного реестра недвижимости, и режим использования земель в границах данной защитной зоны (прилагаются);

9) графическое описание местоположения границ защитной зоны объекта

культурного наследия муниципального значения «Дом жилой», расположенного по адресу: г. Екатеринбург, ул. Стахановская, д. 1/ пр. Орджоникидзе, д. 10, с перечнем координат характерных точек этих границ в системе координат, установленной для ведения Единого государственного реестра недвижимости, и режим использования земель в границах данной защитной зоны (прилагаются);

10) графическое описание местоположения границ защитной зоны объекта культурного наследия регионального значения «ДК ВИЗа», расположенного по адресу: г. Екатеринбург, пл. Субботников, с перечнем координат характерных точек этих границ в системе координат, установленной для ведения Единого государственного реестра недвижимости, и режим использования земель в границах данной защитной зоны (прилагаются);

11) графическое описание местоположения границ защитной зоны объекта культурного наследия регионального значения «Завод турбомоторный: проходная с административными корпусами», расположенного по адресу: г. Екатеринбург, ул. Фронтных бригад, д. 18, с перечнем координат характерных точек этих границ в системе координат, установленной для ведения Единого государственного реестра недвижимости, и режим использования земель в границах данной защитной зоны (прилагаются);

12) графическое описание местоположения границ защитной зоны объекта культурного наследия регионального значения «Христорождественская единоверческая церковь», расположенного по адресу: г. Екатеринбург, ул. Школьников, д. 1, с перечнем координат характерных точек этих границ в системе координат, установленной для ведения Единого государственного реестра недвижимости, и режим использования земель в границах данной защитной зоны (прилагаются);

13) графическое описание местоположения границ защитной зоны объекта культурного наследия регионального значения «Мост через реку Патрушиха», расположенного по адресу: г. Екатеринбург, ул. Щербакова, с перечнем координат характерных точек этих границ в системе координат, установленной для ведения Единого государственного реестра недвижимости, и режим использования земель в границах данной защитной зоны (прилагаются).


2. Начальнику отдела государственной охраны объектов культурного наследия Управления государственной охраны объектов культурного наследия Свердловской области Н.Н. Кулевой обеспечить размещение информации о графических описаниях местоположения границ защитных зон объектов культурного наследия с перечнем координат характерных точек этих границ в системе координат, установленной для ведения Единого государственного реестра недвижимости, и режимах использования земель в границах данных защитных зон, утвержденных подпунктами 1 – 13 пункта 1 настоящего приказа, в едином государственном реестре объектов культурного наследия (памятников истории и культуры) народов Российской Федерации и федеральной государственной системе территориального планирования, направление указанной информации в Администрацию города Екатеринбурга для размещения в информационной системе обеспечения градостроительной деятельности, учета и отображения в документах территориального планирования, правилах

землепользования и застройки, документации по планировке территории.

3. Контроль за исполнением настоящего приказа возложить на исполняющего обязанности Заместителя начальника Управления государственной охраны объектов культурного наследия Свердловской области А.С. Моисееву.

4. Настоящий приказ опубликовать на «Официальном интернет-портале правовой информации Свердловской области» (www.pravo.gov66.ru) и на официальном сайте Управления государственной охраны объектов культурного наследия Свердловской области в информационно-телекоммуникационной сети «Интернет» (www.okn.midural.ru).

Начальник Управления

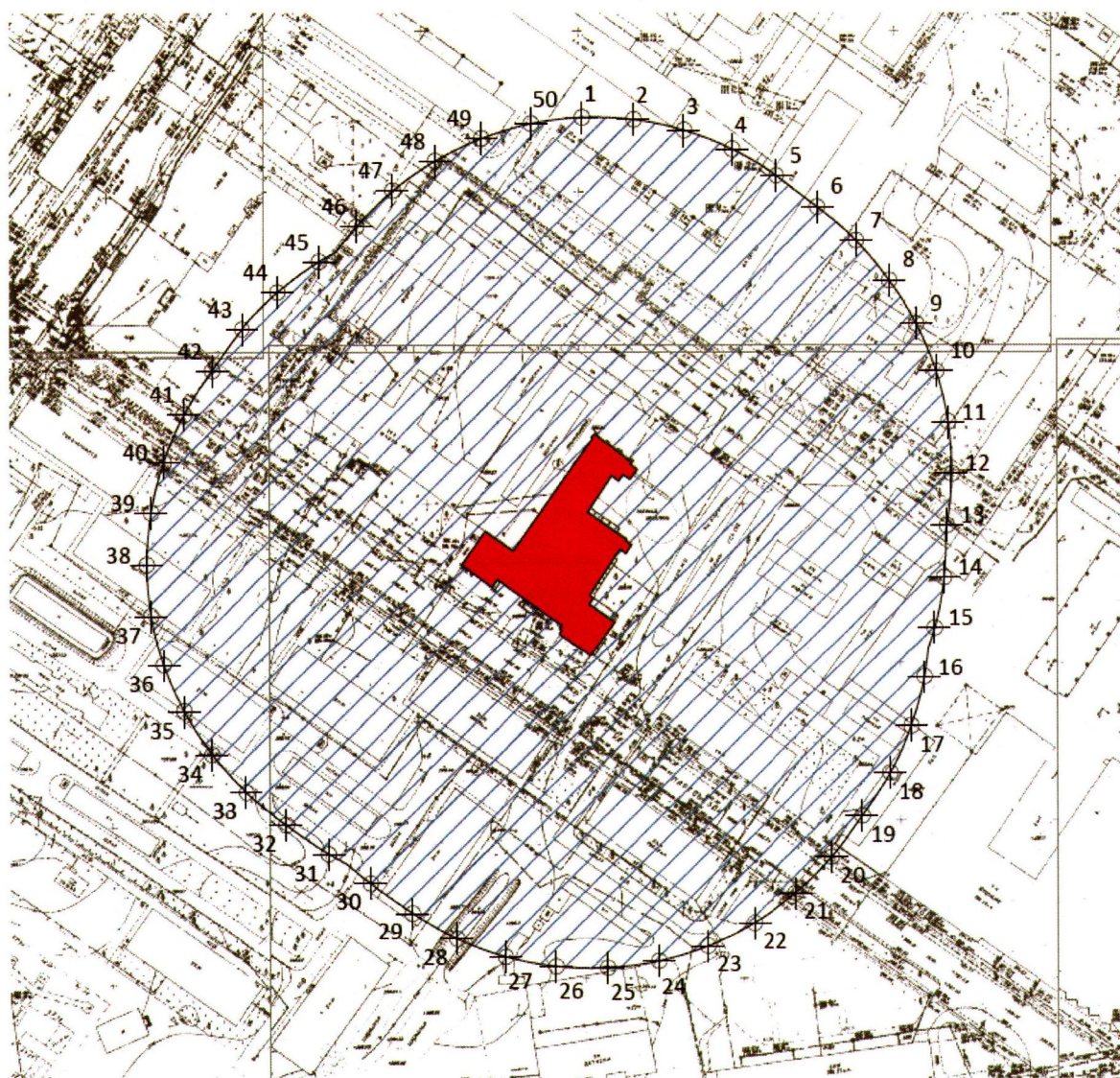


Е.Г. Рябинин

УТВЕРЖДЕНЫ
приказом Управления государственной
охраны объектов культурного наследия
Свердловской области
от 26.10.2018 № 413

Графическое описание местоположения границ защитной зоны объекта культурного наследия регионального значения «Бани», расположенного по адресу: г. Екатеринбург, ул. XXII партсъезда, д. 6, с перечнем координат характерных точек этих границ в системе координат, установленной для ведения Единого государственного реестра недвижимости, и режим использования земель в границах данной защитной зоны

1. Карта (схема) границ защитной зоны объекта культурного наследия регионального значения «Бани», расположенного по адресу: г. Екатеринбург, ул. XXII партсъезда, д. 6 (далее – Объект):



Условные обозначения к карте (схеме) границ защитной зоны Объекта



– Объект;



– защитная зона Объекта;

15



– поворотные (характерные) точки границ защитной зоны Объекта.

2. Координаты поворотных точек в местной системе координат Свердловской области (далее – МСК-66) определены картометрическим методом и приведены в таблице, погрешность определения координат составляет 0,25 метра.

Таблица

Номер поворотной точки	МСК-66	
	координата X	координата Y
1	2	3
1	396583,463	1532428,013
2	396582,756	1532444,341
3	396579,399	1532460,336
4	396573,481	1532475,571
5	396565,161	1532489,638
6	396555,269	1532502,670
7	396544,561	1532515,018
8	396532,001	1532525,477
9	396518,139	1532534,136
10	396503,058	1532540,435
11	396487,153	1532544,193
12	396470,848	1532545,310
13	396454,578	1532543,757
14	396438,279	1532542,829
15	396422,214	1532539,826
16	396406,249	1532536,542
17	396390,458	1532532,328
18	396375,564	1532525,598
19	396361,879	1532516,650
20	396348,738	1532506,913
21	396337,145	1532495,393
22	396327,584	1532482,138
23	396320,309	1532467,503
24	396315,516	1532451,878
25	396313,331	1532435,681

1	2	3
26	396313,814	1532419,345
27	396316,952	1532403,305
28	396322,660	1532387,991
29	396330,787	1532373,811
30	396340,382	1532360,558
31	396349,792	1532347,258
32	396359,186	1532333,871
33	396369,461	1532321,154
34	396381,594	1532310,204
35	396395,349	1532301,378
36	396410,358	1532294,910
37	396426,221	1532290,973
38	396442,512	1532289,672
39	396458,798	1532291,042
40	396474,643	1532295,047
41	396489,625	1532301,580
42	396503,405	1532310,377
43	396516,623	1532320,011
44	396528,330	1532331,416
45	396538,022	1532344,575
46	396549,038	1532356,304
47	396560,471	1532367,982
48	396569,850	1532381,367
49	396576,923	1532396,100
50	396581,501	1532411,790

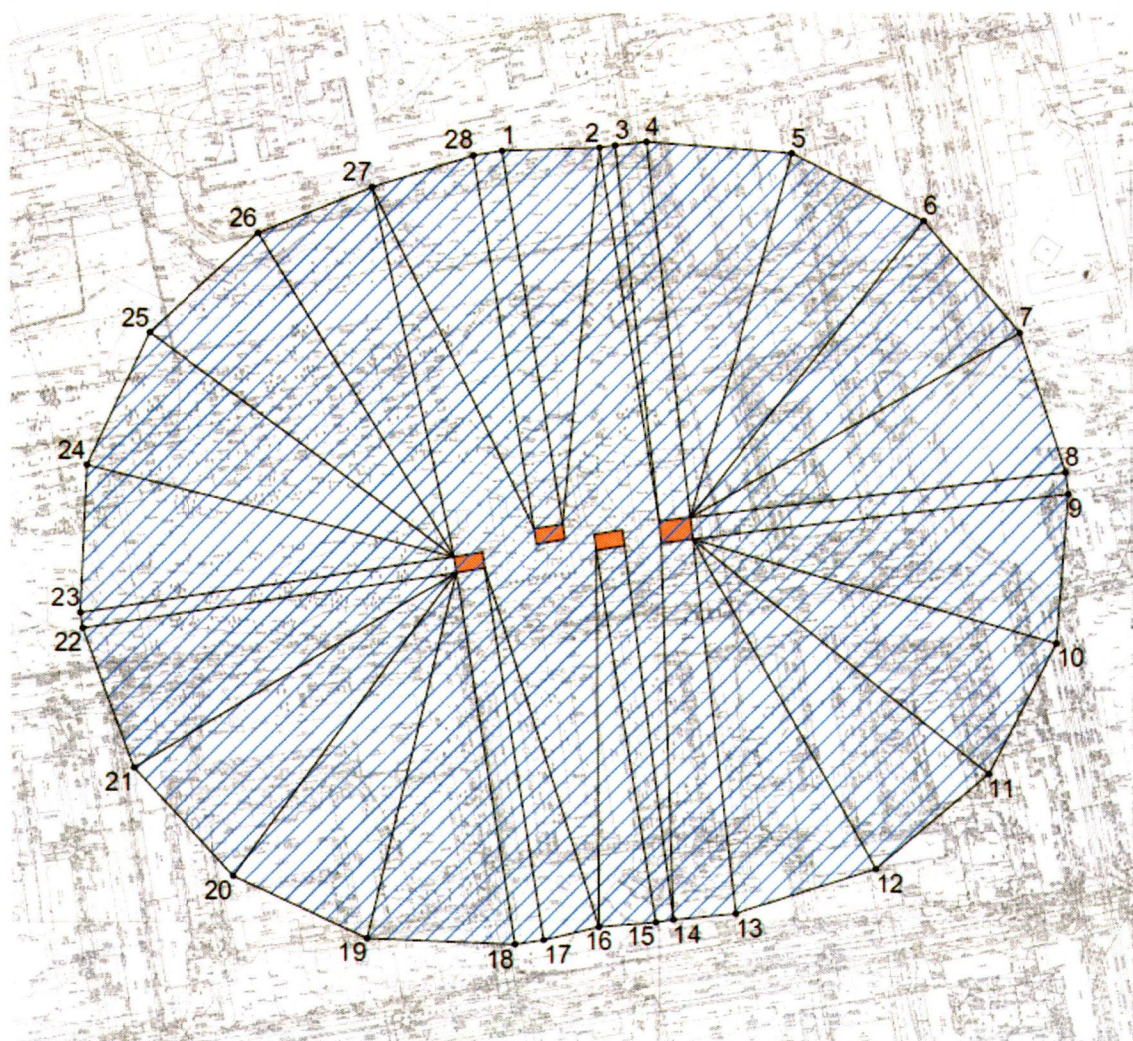
3. В границах защитной зоны Объекта запрещаются строительство объектов капитального строительства и их реконструкция, связанная с изменением их параметров (высоты, количества этажей, площади), за исключением строительства и реконструкции линейных объектов.

УТВЕРЖДЕНЫ

приказом Управления государственной
охраны объектов культурного наследия
Свердловской областиот 26.10.2018 № 413

Графическое описание местоположения границ защитной зоны объекта культурного наследия регионального значения «Комплекс брусковых коттеджей», расположенного по адресу: г. Екатеринбург, ул. Большакова, д. 82, ул. Большакова, д. 84, ул. Большакова, д. 84, ул. Большакова, д. 86, с перечнем координат характерных точек этих границ в системе координат, установленной для ведения Единого государственного реестра недвижимости, и режим использования земель в границах данной защитной зоны

1. Карта (схема) границ защитной зоны «Комплекс брусковых коттеджей», расположенного по адресу: г. Екатеринбург, ул. Большакова, д. 82, ул. Большакова, д. 84, ул. Большакова, д. 84, ул. Большакова, д. 86 (далее – Объект):



Условные обозначения к карте (схеме) границ защитной зоны Объекта

 – Объект;

 – защитная зона Объекта;

15. – поворотные (характерные) точки границ защитной зоны Объекта.

2. Координаты поворотных точек в местной системе координат Свердловской области (далее – МСК-66) определены картометрическим методом и приведены в таблице, погрешность определения координат составляет 0,25 метра.

Таблица

Номер поворотной точки	МСК-66	
	координата X	координата Y
1	2	3
1	388931.424	1533806.192
2	388932.913	1533857.532
3	388934.047	1533865.891
4	388935.930	1533882.377
5	388929.652	1533959.578
6	388894.145	1534029.069
7	388834.749	1534079.682
8	388760.505	1534103.712
9	388749.083	1534105.051
10	388669.871	1534098.432
11	388600.645	1534062.413
12	388550.472	1534002.644
13	388526.991	1533928.225
14	388524.038	1533895.301
15	388522.590	1533885.998
16	388520.216	1533855.906
17	388513.487	1533826.729
18	388511.184	1533811.663
19	388514.664	1533733.705
20	388547.714	1533663.013
21	388605.300	1533610.349
22	388679.465	1533583.609
23	388687.746	1533582.377
24	388765.690	1533586.176
25	388836.247	1533619.513

1	2	3
26	388888.675	1533677.314
27	388912.578	1533737.591
28	388929.023	1533791.099

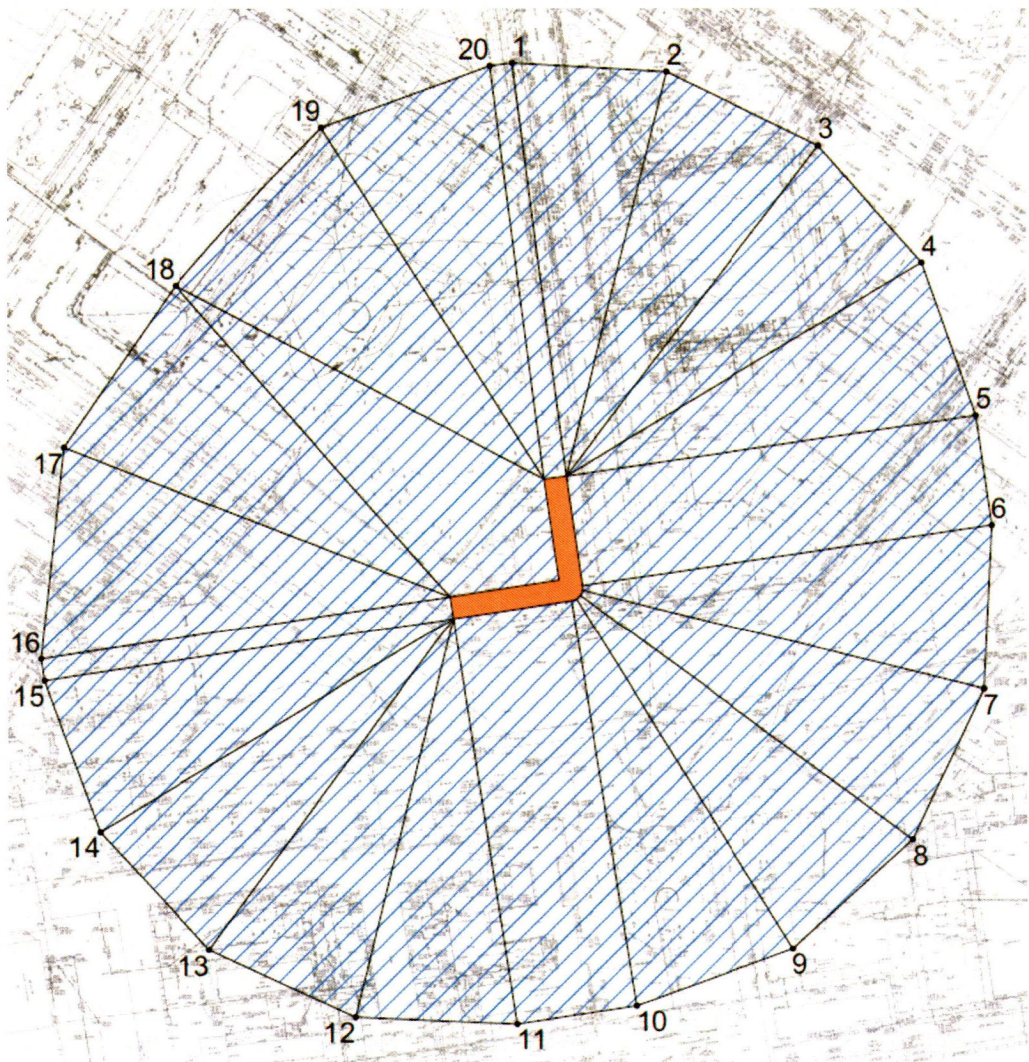
3. В границах защитной зоны Объекта запрещаются строительство объектов капитального строительства и их реконструкция, связанная с изменением их параметров (высоты, количества этажей, площади), за исключением строительства и реконструкции линейных объектов.

УТВЕРЖДЕНЫ

приказом Управления государственной
охраны объектов культурного наследия
Свердловской областиот 26.10.2018 № 413

Графическое описание местоположения границ защитной зоны объекта культурного наследия регионального значения «Дом технической учебы Уралмашзавода», расположенного по адресу: г. Екатеринбург, ул. Культуры, д. 2/ пр. Орджоникидзе, д. 1, с перечнем координат характерных точек этих границ в системе координат, установленной для ведения Единого государственного реестра недвижимости, и режим использования земель в границах данной защитной зоны

1. Карта (схема) границ защитной зоны «Дом технической учебы Уралмашзавода», расположенного по адресу: г. Екатеринбург, ул. Культуры, д. 2/ пр. Орджоникидзе, д. 1 (далее – Объект):



Условные обозначения к карте (схеме) границ защитной зоны Объекта

 – Объект;

 – защитная зона Объекта;

15. – поворотные (характерные) точки границ защитной зоны Объекта.

2. Координаты поворотных точек в местной системе координат Свердловской области (далее – МСК-66) определены картометрическим методом и приведены в таблице, погрешность определения координат составляет 0,25 метра.

Таблица

Номер поворотной точки	МСК-66	
	координата X	координата Y
1	396671.275	1533067.051
2	396666.978	1533141.536
3	396631.523	1533214.872
4	396575.179	1533264.883
5	396501.612	1533290.914
6	396449.076	1533297.519
7	396368.852	1533294.571
8	396295.582	1533260.065
9	396242.759	1533201.993
10	396214.947	1533126.413
11	396206.102	1533068.654
12	396209.565	1532990.695
13	396242.598	1532919.995
14	396299.994	1532867.427
15	396373.317	1532840.716
16	396384.054	1532839.060
17	396486.970	1532850.301
18	396564.481	1532904.373
19	396640.329	1532974.892
20	396669.866	1533056.274

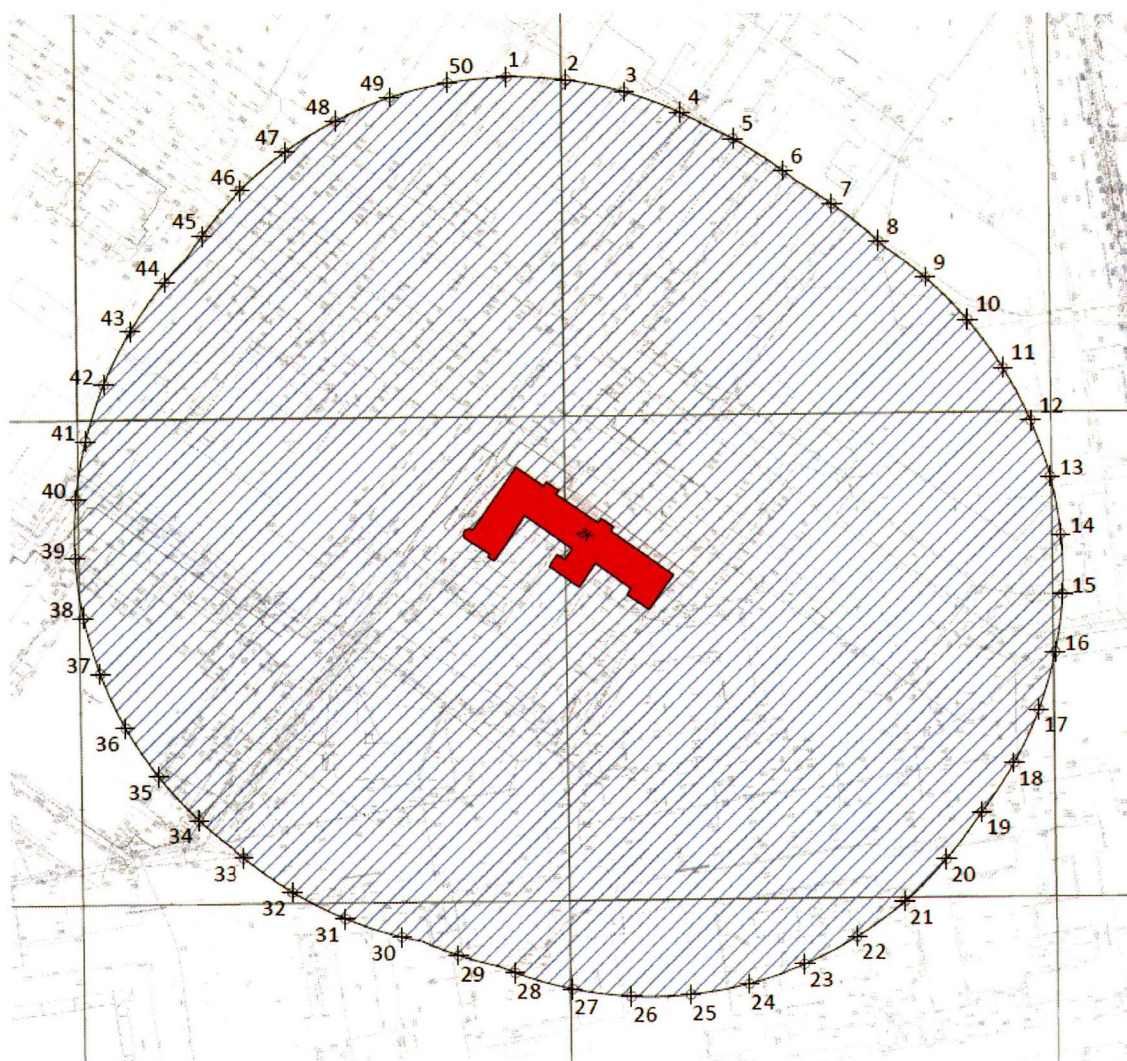
3. В границах защитной зоны Объекта запрещаются строительство объектов капитального строительства и их реконструкция, связанная с изменением их параметров (высоты, количества этажей, площади), за исключением строительства и реконструкции линейных объектов.

УТВЕРЖДЕНЫ

приказом Управления государственной
охраны объектов культурного наследия
Свердловской областиот 26.10.2018 № 413

Графическое описание местоположения границ защитной зоны объекта культурного наследия муниципального значения «Фабрика-кухня УЗТМ», расположенного по адресу: г. Екатеринбург, ул. Культуры, д. 3/ ул. Красных партизан, д. 9, с перечнем координат характерных точек этих границ в системе координат, установленной для ведения Единого государственного реестра недвижимости, и режим использования земель в границах данной защитной зоны

1. Карта (схема) границ защитной зоны «Фабрика-кухня УЗТМ», расположенного по адресу: г. Екатеринбург, ул. Культуры, д. 3/ул. Красных партизан, д. 9(далее – Объект):



Условные обозначения к карте (схеме) границ защитной зоны Объекта



– Объект;



– защитная зона Объекта;

15 

– поворотные (характерные) точки границ защитной зоны Объекта.

2. Координаты поворотных точек в местной системе координат Свердловской области (далее – МСК-66) определены картометрическим методом и приведены в таблице, погрешность определения координат составляет 0,25 метра.

Таблица

Номер поворотной точки	МСК-66	
	координата X	координата Y
1	2	3
1	396689,141	1532797,556
2	396687,511	1532827,993
3	396681,274	1532857,829
4	396670,576	1532886,370
5	396656,870	1532913,619
6	396640,388	1532939,270
7	396623,297	1532964,521
8	396604,290	1532988,350
9	396585,599	1533012,419
10	396564,112	1533034,038
11	396539,590	1533052,142
12	396512,602	1533066,308
13	396483,775	1533076,209
14	396453,777	1533081,615
15	396423,307	1533082,399
16	396393,071	1533078,544
17	396363,773	1533070,139
18	396336,091	1533057,380
19	396310,551	1533040,726
20	396286,128	1533022,462
21	396264,498	1533000,987
22	396246,382	1532976,474
23	396232,202	1532949,493
24	396222,286	1532920,670
25	396216,865	1532890,676

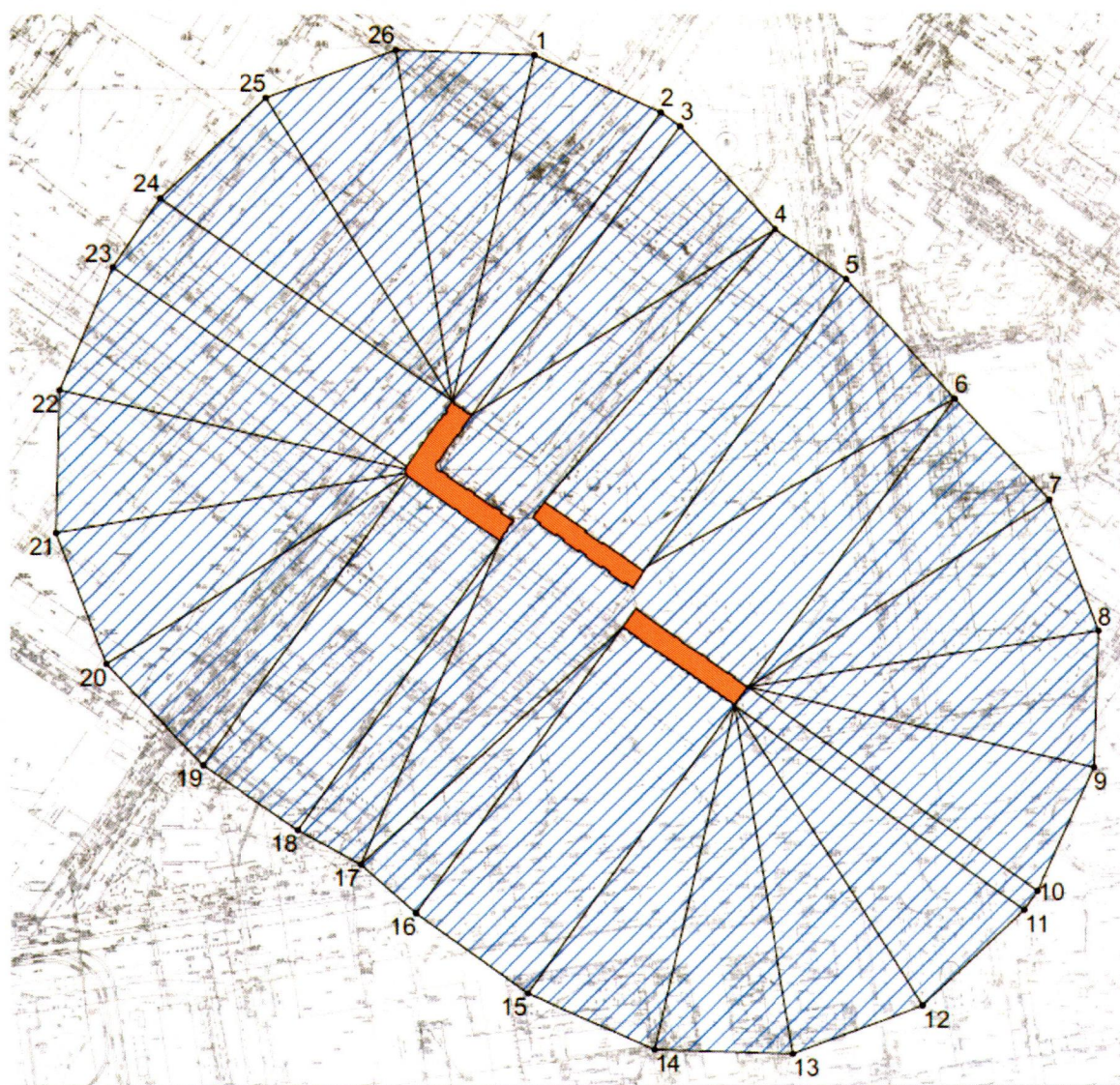
1	2	3
26	396216,066	1532860,206
27	396219,905	1532829,968
28	396228,295	1532800,665
29	396237,238	1532771,549
30	396246,579	1532742,600
31	396256,136	1532713,656
32	396269,980	1532686,501
33	396287,454	1532661,517
34	396307,195	1532638,269
35	396329,763	1532617,780
36	396355,150	1532600,910
37	396382,779	1532588,035
38	396412,025	1532579,445
39	396442,227	1532575,335
40	396472,705	1532575,797
41	396502,769	1532580,821
42	396531,741	1532590,293
43	396558,967	1532604,001
44	396583,831	1532621,633
45	396607,463	1532640,825
46	396630,598	1532660,671
47	396650,449	1532683,801
48	396666,554	1532709,679
49	396678,539	1532737,704
50	396686,127	1532767,225

3. В границах защитной зоны Объекта запрещаются строительство объектов капитального строительства и их реконструкция, связанная с изменением их параметров (высоты, количества этажей, площади), за исключением строительства и реконструкции линейных объектов.


УТВЕРЖДЕНЫ
приказом Управления государственной
охраны объектов культурного наследия
Свердловской области
от 26.10.2018 № 413

Графическое описание местоположения границ защитной зоны объекта культурного наследия регионального значения «Ансамбль застройки», расположенного по адресу: г. Екатеринбург, ул. Культуры, с перечнем координат характерных точек этих границ в системе координат, установленной для ведения Единого государственного реестра недвижимости, и режим использования земель в границах данной защитной зоны

1. Карта (схема) границ защитной зоны «Ансамбль застройки», расположенного по адресу: г. Екатеринбург, ул. Культуры (далее – Объект):



Условные обозначения к карте (схеме) границ защитной зоны Объекта

 – Объект;

 – защитная зона Объекта;

15. – поворотные (характерные) точки границ защитной зоны Объекта.

2. Координаты поворотных точек в местной системе координат Свердловской области (далее – МСК-66) определены картометрическим методом и приведены в таблице, погрешность определения координат составляет 0,25 метра.

Таблица

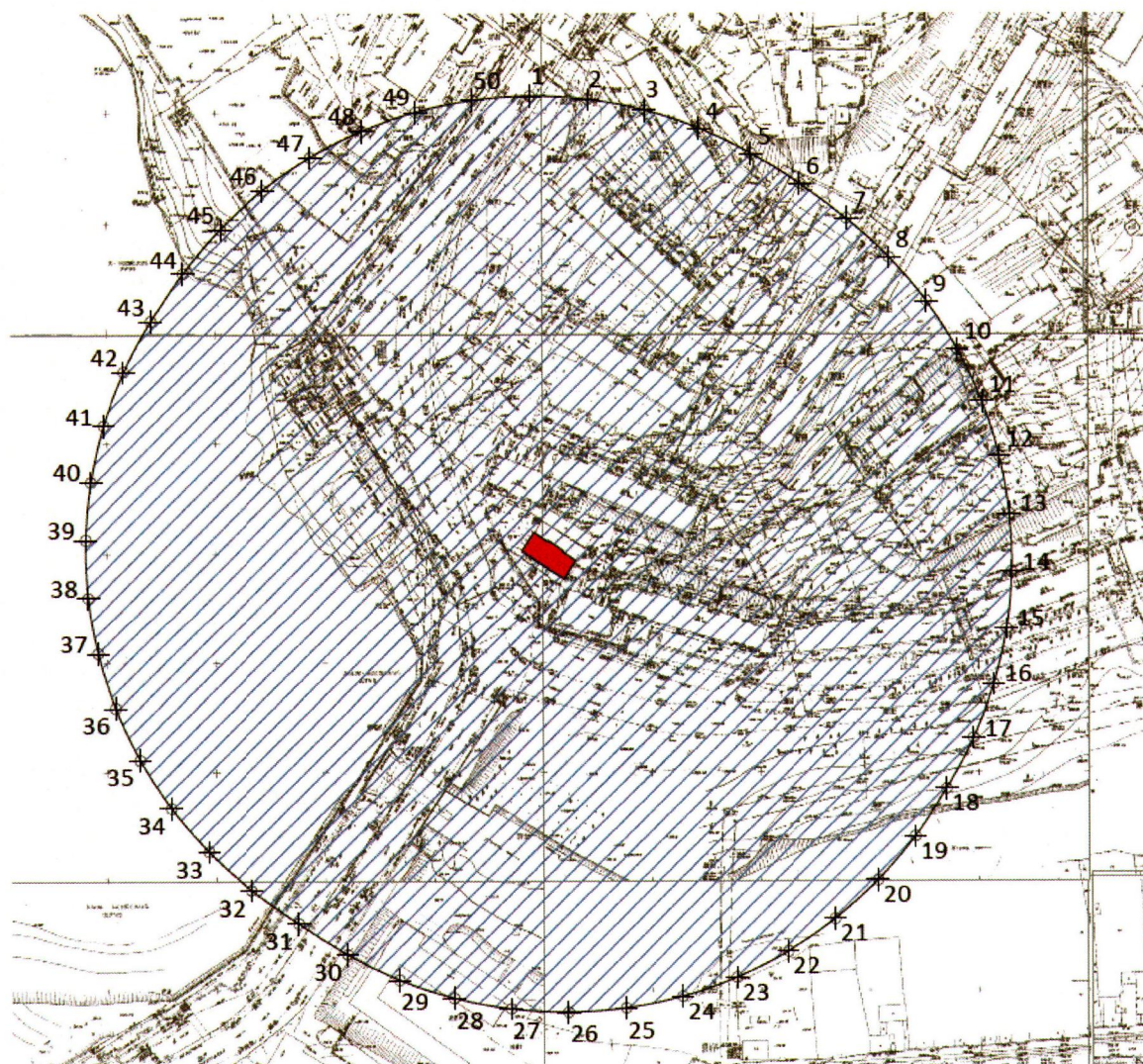
Номер поворотной точки	МСК-66	
	координата X	координата Y
1	396785.259	1532918.059
2	396752.668	1532988.963
3	396744.820	1532999.791
4	396686.946	1533053.211
5	396658.958	1533093.374
6	396591.588	1533154.201
7	396534.542	1533207.449
8	396461.462	1533234.815
9	396383.472	1533232.130
10	396312.885	1533200.119
11	396302.236	1533192.505
12	396248.750	1533135.471
13	396221.244	1533062.443
14	396223.778	1532984.448
15	396255.967	1532913.360
16	396300.998	1532850.486
17	396328.439	1532819.521
18	396348.082	1532784.152
19	396385.286	1532730.725
20	396442.989	1532676.482
21	396516.997	1532648.312
22	396597.282	1532650.511
23	396666.248	1532680.578
24	396704.677	1532707.218
25	396761.145	1532766.897
26	396788.236	1532840.080

3. В границах защитной зоны Объекта запрещаются строительство объектов капитального строительства и их реконструкция, связанная с изменением их параметров (высоты, количества этажей, площади), за исключением строительства и реконструкции линейных объектов.

УТВЕРЖДЕНЫ
приказом Управления государственной
охраны объектов культурного наследия
Свердловской области
от 26.10.2018 № 413

Графическое описание местоположения границ защитной зоны объекта культурного наследия регионального значения «Здание конторы Нижне-Исетского завода», расположенного по адресу: г. Екатеринбург, ул. Косарева, д. 1-а, с перечнем координат характерных точек этих границ в системе координат, установленной для ведения Единого государственного реестра недвижимости, и режим использования земель в границах данной защитной зоны

1. Карта (схема) границ защитной зоны «Здание конторы Нижне-Исетского завода», расположенного по адресу: г. Екатеринбург, ул. Косарева, д. 1-а (далее – Объект):



Условные обозначения к карте (схеме) границ защитной зоны Объекта



– Объект;



– защитная зона Объекта;

15



– поворотные (характерные) точки границ защитной зоны Объекта.

2. Координаты поворотных точек в местной системе координат Свердловской области (далее – МСК-66) определены картометрическим методом и приведены в таблице, погрешность определения координат составляет 0,25 метра.

Таблица

Номер поворотной точки	МСК-66	
	координата X	координата Y
1	2	3
1	381425,998	1539442,052
2	381424,460	1539468,449
3	381419,453	1539494,412
4	381411,065	1539519,488
5	381399,443	1539543,238
6	381385,637	1539565,791
7	381369,893	1539587,047
8	381352,107	1539606,613
9	381331,896	1539623,661
10	381309,612	1539637,894
11	381285,646	1539649,063
12	381260,415	1539656,973
13	381234,361	1539661,486
14	381207,940	1539662,522
15	381181,613	1539660,064
16	381155,841	1539654,154
17	381131,073	1539644,896
18	381107,737	1539632,461
19	381085,580	1539618,019
20	381065,427	1539600,902
21	381047,707	1539581,276
22	381032,732	1539559,484

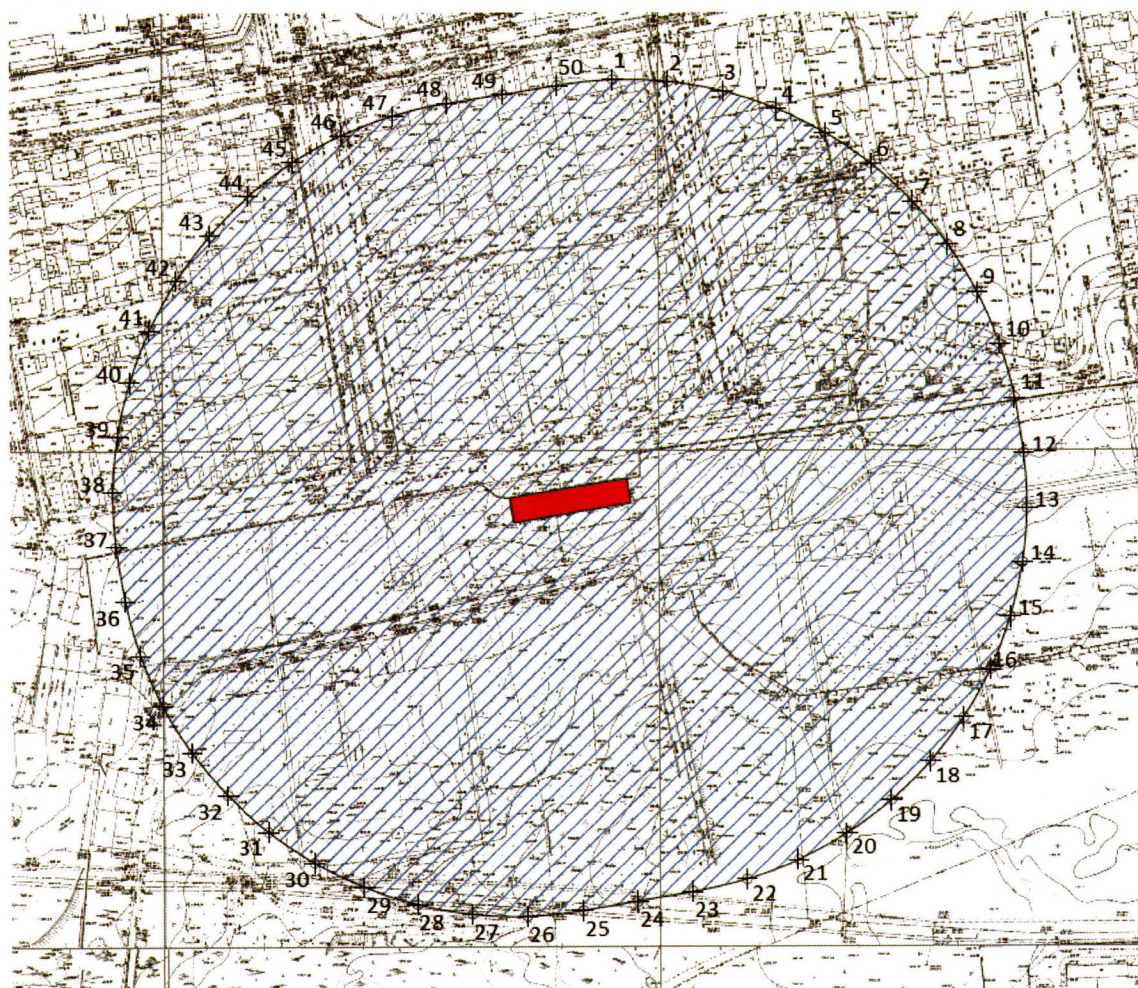
1	2	3
23	381020,762	1539535,907
24	381012,007	1539510,957
25	381006,619	1539485,071
26	381004,694	1539458,699
27	381006,265	1539432,305
28	381011,303	1539406,348
29	381019,722	1539381,282
30	381031,374	1539357,546
31	381045,652	1539335,275
32	381060,865	1539313,638
33	381078,636	1539294,059
34	381098,835	1539276,995
35	381121,108	1539262,746
36	381145,067	1539251,559
37	381170,292	1539243,630
38	381196,342	1539239,099
39	381222,762	1539238,043
40	381249,091	1539240,482
41	381274,868	1539246,373
42	381299,642	1539255,613
43	381322,981	1539268,040
44	381344,916	1539282,833
45	381365,090	1539299,924
46	381382,834	1539319,528
47	381397,836	1539341,302
48	381409,835	1539364,864
49	381418,621	1539389,803
50	381424,040	1539415,683

3. В границах защитной зоны Объекта запрещаются строительство объектов капитального строительства и их реконструкция, связанная с изменением их параметров (высоты, количества этажей, площади), за исключением строительства и реконструкции линейных объектов.

УТВЕРЖДЕНЫ
приказом Управления государственной
охраны объектов культурного наследия
Свердловской области
от 26.10.2018 № 413

Графическое описание местоположения границ защитной зоны объекта культурного наследия регионального значения «Здание института экологии растений и животных УНЦ СССР, где в 1971-1976 гг. работал академик С.С. Шварц», расположенного по адресу: г. Екатеринбург, ул. 8 Марта, д. 202, с перечнем координат характерных точек этих границ в системе координат, установленной для ведения Единого государственного реестра недвижимости, и режим использования земель в границах данной защитной зоны

1. Карта (схема) границ защитной зоны «Здание института экологии растений и животных УНЦ СССР, где в 1971-1976 гг. работал академик С.С. Шварц», расположенного по адресу: г. Екатеринбург, ул. 8 Марта, д. 202 (далее – Объект):



Условные обозначения к карте (схеме) границ защитной зоны Объекта



– Объект;



– защитная зона Объекта;

15



– поворотные (характерные) точки границ защитной зоны Объекта.

2. Координаты поворотных точек в местной системе координат Свердловской области (далее – МСК-66) определены картометрическим методом и приведены в таблице, погрешность определения координат составляет 0,25 метра.

Таблица

Номер поворотной точки	МСК-66	
	координата X	координата Y
1	2	3
1	386957,309	1533881,950
2	386956,285	1533909,949
3	386951,359	1533937,530
4	386942,626	1533964,153
5	386930,259	1533989,294
6	386914,499	1534012,459
7	386895,657	1534033,196
8	386874,102	1534051,095
9	386850,258	1534065,807
10	386824,591	1534077,042
11	386797,606	1534084,580
12	386769,926	1534089,041
13	386741,951	1534090,591
14	386714,034	1534088,215
15	386686,723	1534081,961
16	386660,553	1534071,953
17	386636,039	1534058,385
18	386613,662	1534041,525
19	386593,861	1534021,703
20	386577,024	1533999,308
21	386563,481	1533974,780
22	386553,499	1533948,601
23	386547,255	1533921,286
24	386542,574	1533893,639
25	386537,892	1533865,991

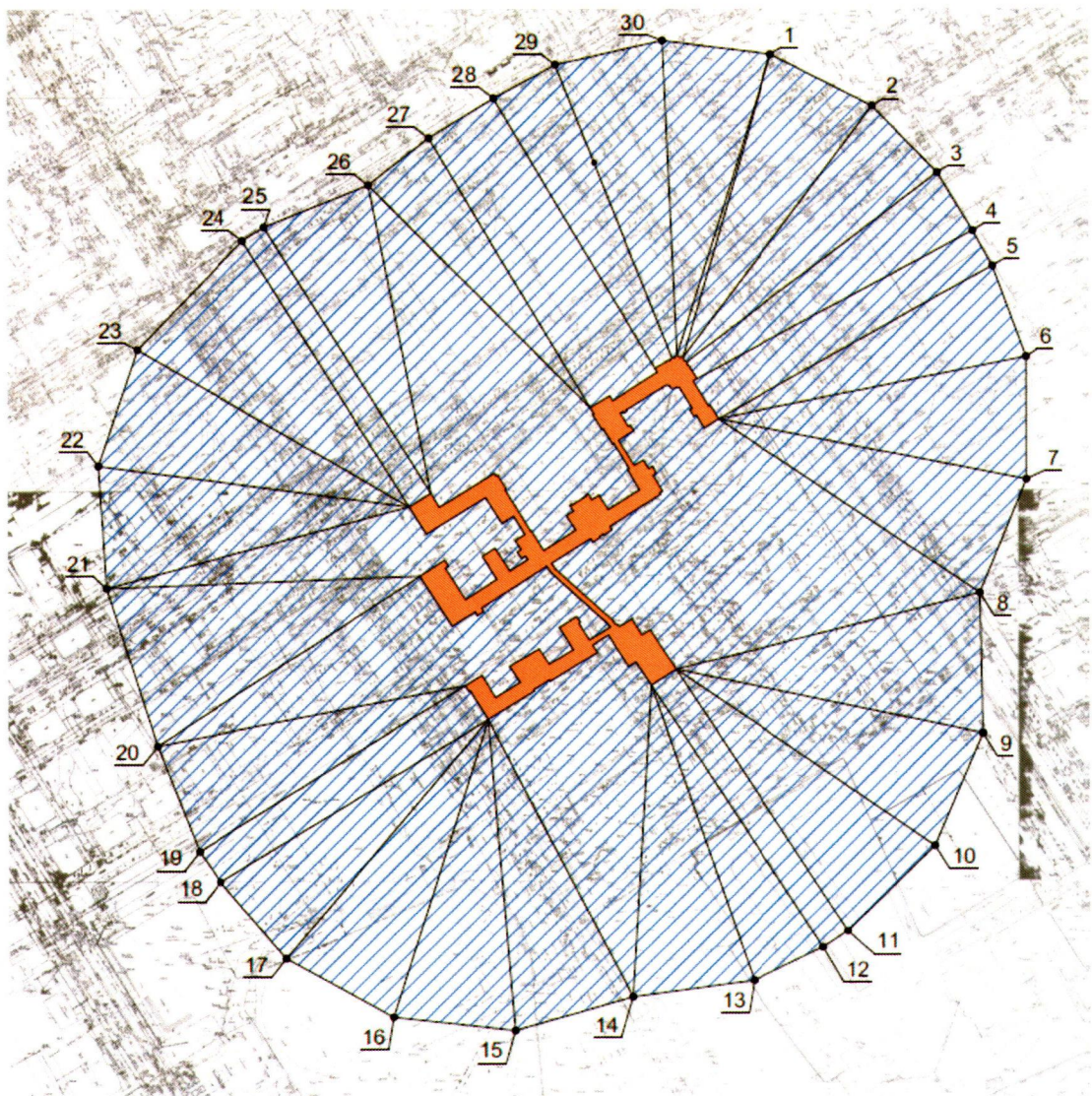
1	2	3
26	386535,035	1533838,119
27	386536,099	1533810,121
28	386541,066	1533782,547
29	386549,837	1533755,937
30	386562,240	1533730,814
31	386578,033	1533707,671
32	386596,905	1533686,962
33	386618,486	1533669,094
34	386642,352	1533654,416
35	386668,035	1533643,218
36	386695,030	1533635,719
37	386722,682	1533631,085
38	386750,657	1533629,521
39	386778,575	1533631,882
40	386805,890	1533638,121
41	386832,064	1533648,116
42	386856,585	1533661,670
43	386878,972	1533678,518
44	386898,784	1533698,330
45	386915,633	1533720,715
46	386929,189	1533745,236
47	386939,185	1533771,410
48	386945,429	1533798,724
49	386949,928	1533826,401
50	386954,426	1533854,079

3. В границах защитной зоны Объекта запрещаются строительство объектов капитального строительства и их реконструкция, связанная с изменением их параметров (высоты, количества этажей, площади), за исключением строительства и реконструкции линейных объектов.

УТВЕРЖДЕНЫ
приказом Управления государственной
охраны объектов культурного наследия
Свердловской области
от 26.10.2018 № 413

Графическое описание местоположения границ защитной зоны объекта культурного наследия регионального значения «Больница», расположенного по адресу: г. Екатеринбург, ул. Старых большевиков, д. 9, с перечнем координат характерных точек этих границ в системе координат, установленной для ведения Единого государственного реестра недвижимости, и режим использования земель в границах данной защитной зоны

1. Карта (схема) границ защитной зоны «Больница», расположенного по адресу: г. Екатеринбург, ул. Старых большевиков, д. 9 (далее – Объект):



Условные обозначения к карте (схеме) границ защитной зоны Объекта



– Объект;



– защитная зона Объекта;

15. – поворотные (характерные) точки границ защитной зоны Объекта.

2. Координаты поворотных точек в местной системе координат Свердловской области (далее – МСК-66) определены картометрическим методом и приведены в таблице, погрешность определения координат составляет 0,25 метра.

Таблица

Номер поворотной точки	МСК-66	
	координата X	координата Y
1	2	3
1	396813.634	1535668.284
2	396781.101	1535732.875
3	396738.903	1535774.484
4	396702.131	1535796.934
5	396679.682	1535809.441
6	396621.675	1535830.819
7	396543.639	1535830.942
8	396471.496	1535801.193
9	396380.824	1535802.996
10	396309.107	1535772.236
11	396254.620	1535716.371
12	396244.295	1535700.495
13	396222.850	1535656.551
14	396212.337	1535579.227
15	396190.763	1535504.232
16	396199.531	1535426.690
17	396237.305	1535358.406
18	396286.562	1535316.363
19	396306.080	1535303.104
20	396373.407	1535276.522
21	396474.932	1535244.324
22	396552.800	1535239.209
23	396626.699	1535264.281
24	396696.248	1535331.379
25	396704.903	1535345.204

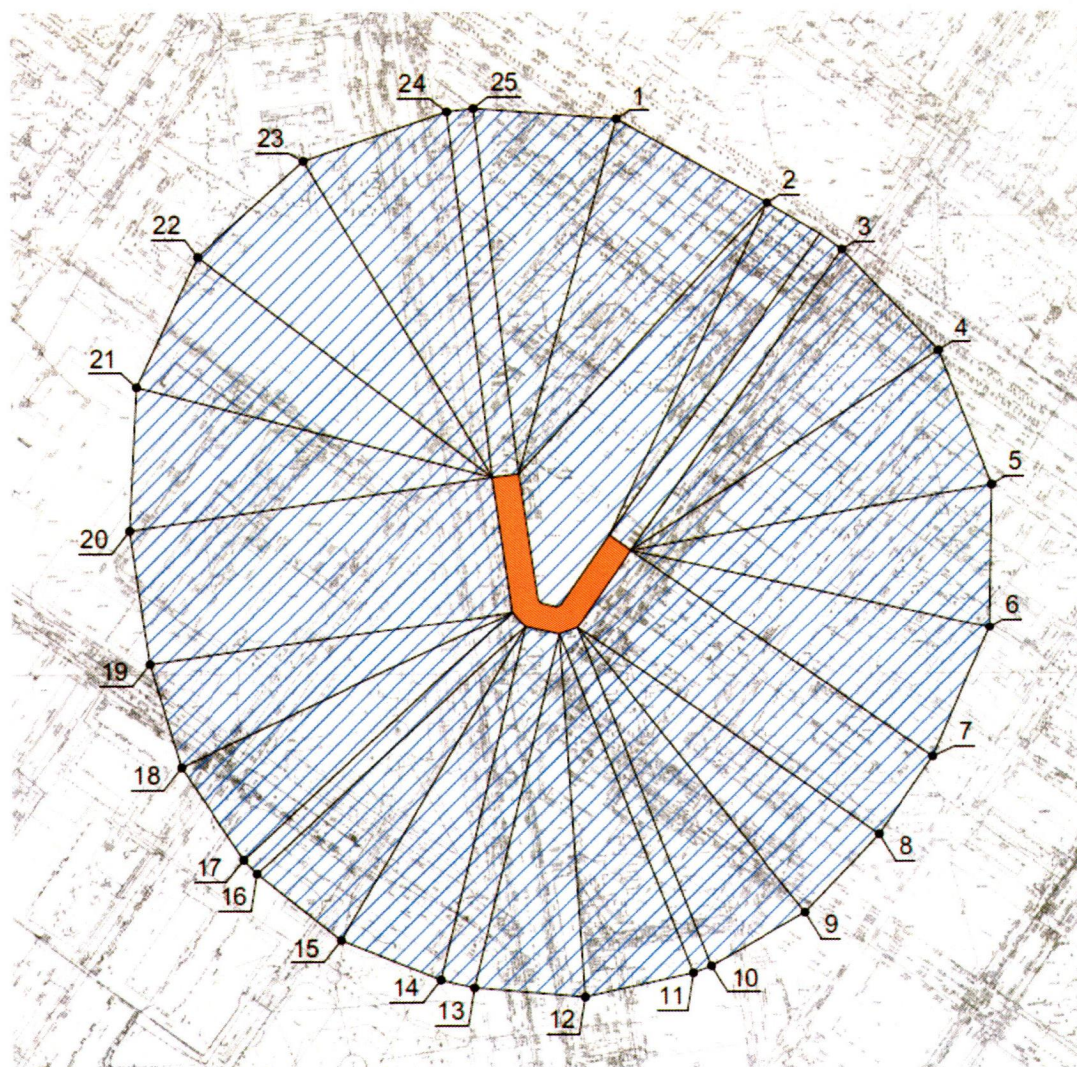
1	2	3
26	396731.446	1535411.856
27	396761.234	1535450.232
28	396786.218	1535491.580
29	396807.238	1535530.970
30	396822.531	1535599.063

3. В границах защитной зоны Объекта запрещаются строительство объектов капитального строительства и их реконструкция, связанная с изменением их параметров (высоты, количества этажей, площади), за исключением строительства и реконструкции линейных объектов.

УТВЕРЖДЕНЫ
приказом Управления государственной
охраны объектов культурного наследия
Свердловской области
от 26.10.2018 № 413

Графическое описание местоположения границ защитной зоны объекта культурного наследия муниципального значения «Дом жилой», расположенного по адресу: г. Екатеринбург, ул. Стахановская, д. 1/ пр. Орджоникидзе, д. 10, с перечнем координат характерных точек этих границ в системе координат, установленной для ведения Единого государственного реестра недвижимости, и режим использования земель в границах данной защитной зоны

1. Карта (схема) границ защитной зоны «Дом жилой», расположенного по адресу: г. Екатеринбург, ул. Стахановская, д. 1/пр. Орджоникидзе, д. 10 (далее – Объект):



Условные обозначения к карте (схеме) границ защитной зоны Объекта



– Объект;



– защитная зона Объекта;

15. – поворотные (характерные) точки границ защитной зоны Объекта.

2. Координаты поворотных точек в местной системе координат Свердловской области (далее – МСК-66) определены картометрическим методом и приведены в таблице, погрешность определения координат составляет 0,25 метра.

Таблица

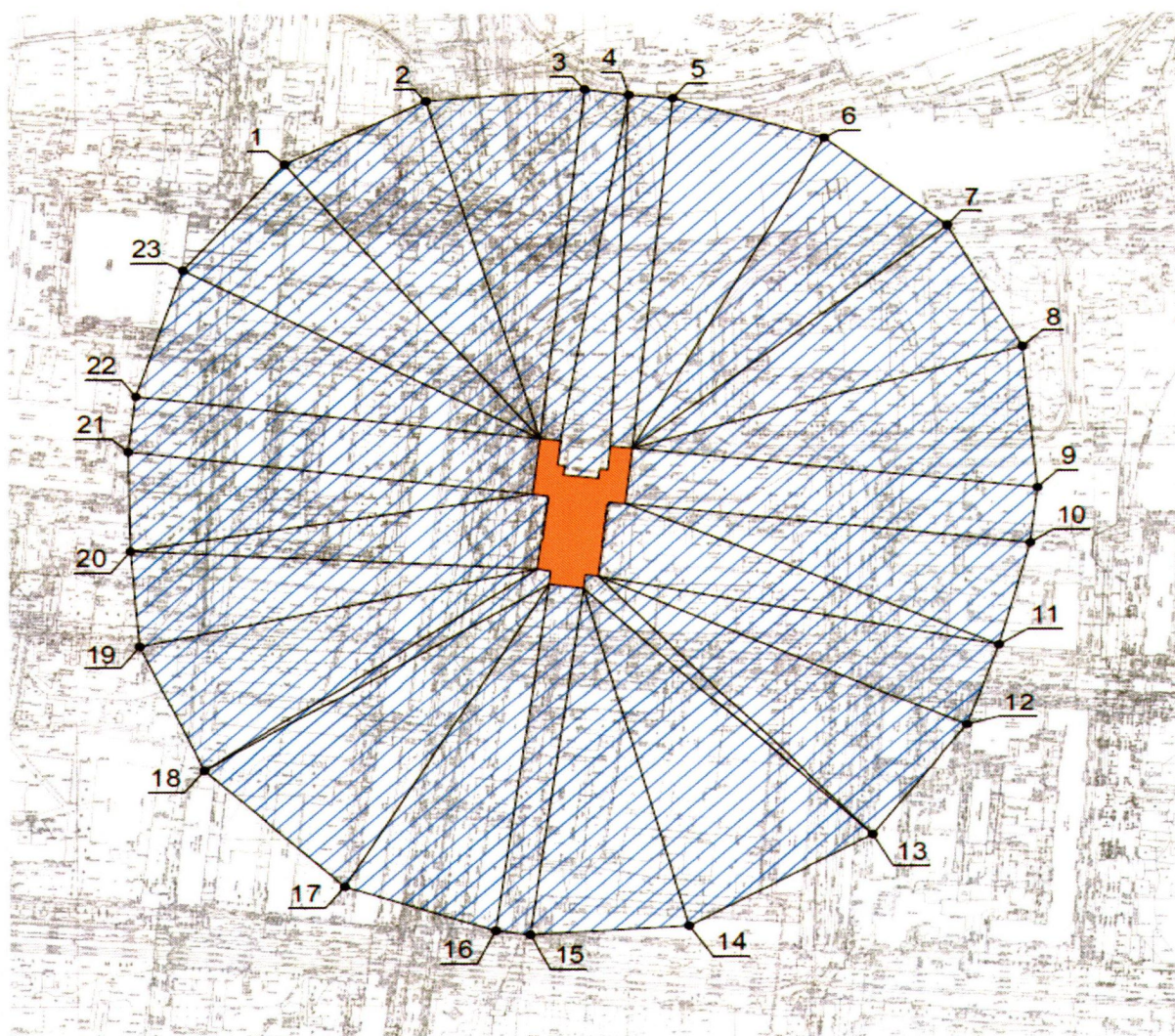
Номер поворотной точки	МСК-66	
	координата X	координата Y
1	397070.169	1533142.253
2	397024.350	1533224.561
3	396998.833	1533265.470
4	396943.885	1533317.981
5	396871.277	1533346.577
6	396793.253	1533345.211
7	396721.691	1533314.091
8	396679.371	1533284.729
9	396636.273	1533244.172
10	396606.931	1533192.778
11	396603.140	1533183.009
12	396590.031	1533123.974
13	396595.166	1533063.720
14	396599.554	1533045.537
15	396621.458	1532991.267
16	396658.133	1532945.662
17	396665.880	1532938.493
18	396716.356	1532904.416
19	396772.781	1532887.388
20	396846.712	1532876.576
21	396924.646	1532880.565
22	396995.121	1532914.074
23	397047.409	1532972.002
24	397074.155	1533050.035
25	397075.927	1533064.429

3. В границах защитной зоны Объекта запрещаются строительство объектов капитального строительства и их реконструкция, связанная с изменением их параметров (высоты, количества этажей, площади), за исключением строительства и реконструкции линейных объектов.

УТВЕРЖДЕНЫ
приказом Управления государственной
охраны объектов культурного наследия
Свердловской области
от 26.10.2018 № 413

Графическое описание местоположения границ защитной зоны объекта культурного наследия регионального значения «ДК ВИЗа», расположенного по адресу: г. Екатеринбург, пл. Субботников, с перечнем координат характерных точек этих границ в системе координат, установленной для ведения Единого государственного реестра недвижимости, и режим использования земель в границах данной защитной зоны

1. Карта (схема) границ защитной зоны «ДК ВИЗа», расположенного по адресу: г. Екатеринбург, пл. Субботников (далее – Объект):



Условные обозначения к карте (схеме) границ защитной зоны Объекта



– Объект;



– защитная зона Объекта;

15. – поворотные (характерные) точки границ защитной зоны Объекта.

2. Координаты поворотных точек в местной системе координат Свердловской области (далее – МСК-66) определены картометрическим методом и приведены в таблице, погрешность определения координат составляет 0,25 метра.

Таблица

Номер поворотной точки	МСК-66	
	координата X	координата Y
1	391228.947	1530723.026
2	391264.863	1530792.305
3	391271.534	1530870.056
4	391268.157	1530891.591
5	391266.278	1530913.092
6	391243.445	1530987.713
7	391193.794	1531047.916
8	391124.883	1531084.535
9	391044.580	1531091.714
10	391013.209	1531088.129
11	390955.780	1531072.665
12	390909.534	1531056.880
13	390846.833	1531010.425
14	390794.813	1530920.025
15	390789.977	1530842.139
16	390792.264	1530825.217
17	390817.601	1530751.408
18	390884.337	1530682.481
19	390955.763	1530651.050
20	391009.655	1530646.589
21	391065.861	1530645.574
22	391097.286	1530649.457
23	391169.252	1530672.764

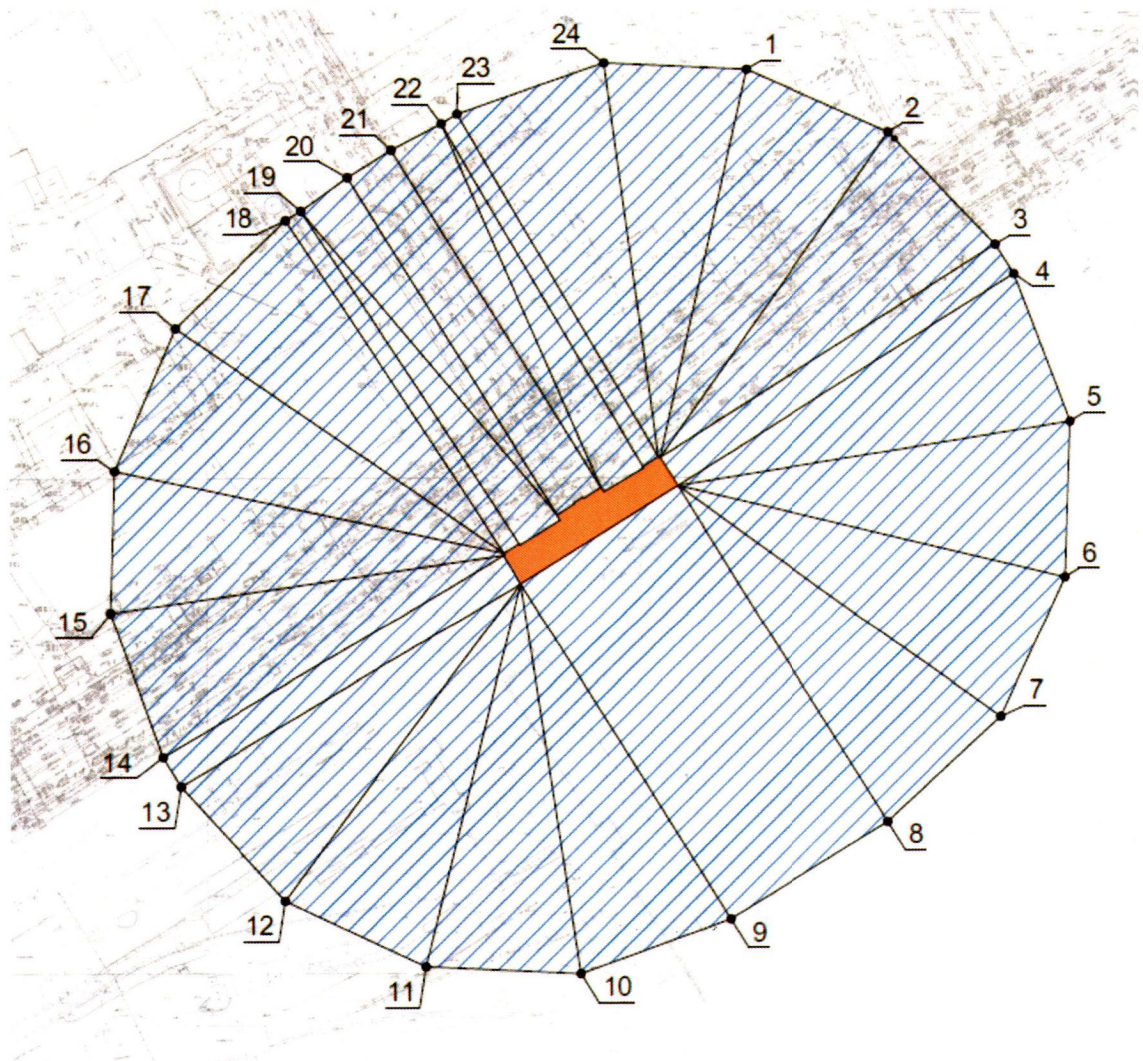
3. В границах защитной зоны Объекта запрещаются строительство объектов капитального строительства и их реконструкция, связанная с изменением их параметров (высоты, количества этажей, площади), за исключением строительства и реконструкции линейных объектов.

УТВЕРЖДЕНЫ

приказом Управления государственной
охраны объектов культурного наследия
Свердловской областиот 26.10.2018 № 413

Графическое описание местоположения границ защитной зоны объекта культурного наследия регионального значения «Завод турбомоторный: проходная с административными корпусами», расположенного по адресу: г. Екатеринбург, ул. Фронтовых бригад, д. 18, с перечнем координат характерных точек этих границ в системе координат, установленной для ведения Единого государственного реестра недвижимости, и режим использования земель в границах данной защитной зоны

1. Карта (схема) границ защитной зоны «Завод турбомоторный: проходная с административными корпусами», расположенного по адресу: г. Екатеринбург, ул. Фронтовых бригад, д. 18 (далее – Объект):



Условные обозначения к карте (схеме) границ защитной зоны Объекта



– Объект;



– защитная зона Объекта;

15. • – поворотные (характерные) точки границ защитной зоны Объекта.

2. Координаты поворотных точек в местной системе координат Свердловской области (далее – МСК-66) определены картометрическим методом и приведены в таблице, погрешность определения координат составляет 0,25 метра.

Таблица

Номер поворотной точки	МСК-66	
	координата X	координата Y
1	395990.962	1535604.967
2	395959.347	1535676.313
3	395902.836	1535730.130
4	395888.006	1535739.443
5	395813.443	1535767.525
6	395735.460	1535764.663
7	395664.507	1535732.176
8	395611.388	1535675.010
9	395562.534	1535595.749
10	395534.985	1535520.353
11	395538.735	1535442.407
12	395572.028	1535371.829
13	395629.796	1535319.365
14	395644.762	1535310.374
15	395718.323	1535284.324
16	395789.414	1535286.583
17	395861.206	1535317.278
18	395915.787	1535373.111
19	395920.429	1535380.850
20	395937.300	1535404.239
21	395950.922	1535426.322
22	395964.090	1535451.518
23	395968.956	1535459.442
24	395994.376	1535533.245

3. В границах защитной зоны Объекта запрещаются строительство объектов капитального строительства и их реконструкция, связанная с изменением их параметров (высоты, количества этажей, площади), за исключением строительства и реконструкции линейных объектов.

УТВЕРЖДЕНЫ

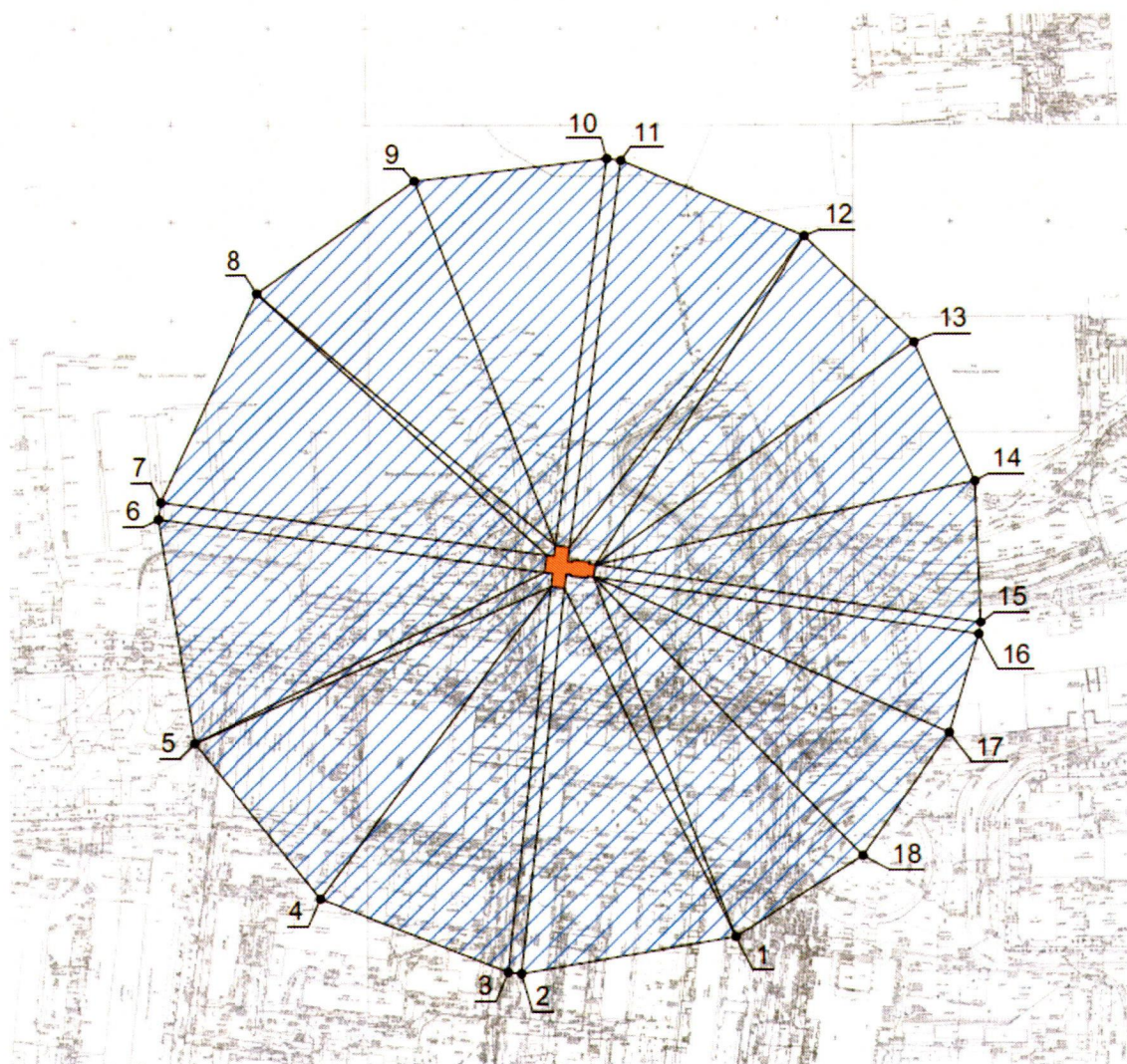
приказом Управления государственной
охраны объектов культурного наследия

Свердловской области

от 26.10.2018 № 413

Графическое описание местоположения границ защитной зоны объекта культурного наследия регионального значения «Христорождественская единоверческая церковь», расположенного по адресу: г. Екатеринбург, ул. Школьников, д. 1, с перечнем координат характерных точек этих границ в системе координат, установленной для ведения Единого государственного реестра недвижимости, и режим использования земель в границах данной защитной зоны

1. Карта (схема) границ защитной зоны «Христорождественская единоверческая церковь», расположенного по адресу: г. Екатеринбург, ул. Школьников, д. 1 (далее – Объект):



Условные обозначения к карте (схеме) границ защитной зоны Объекта

 – Объект;

 – защитная зона Объекта;

15. – поворотные (характерные) точки границ защитной зоны Объекта.

2. Координаты поворотных точек в местной системе координат Свердловской области (далее – МСК-66) определены картометрическим методом и приведены в таблице, погрешность определения координат составляет 0,25 метра.

Таблица

Номер поворотной точки	МСК-66	
	координата X	координата Y
1	391082.775	1530808.496
2	391064.044	1530698.589
3	391064.824	1530691.758
4	391102.647	1530595.631
5	391183.390	1530531.200
6	391298.407	1530512.980
7	391307.201	1530514.204
8	391413.855	1530564.025
9	391471.280	1530644.867
10	391482.815	1530743.356
11	391481.840	1530750.592
12	391442.863	1530844.906
13	391388.840	1530900.978
14	391317.472	1530932.108
15	391244.774	1530934.864
16	391238.375	1530933.889
17	391188.315	1530918.643
18	391124.590	1530874.066

3. В границах защитной зоны Объекта запрещаются строительство объектов капитального строительства и их реконструкция, связанная с изменением их параметров (высоты, количества этажей, площади), за исключением строительства и реконструкции линейных объектов.

УТВЕРЖДЕНЫ

приказом Управления государственной
охраны объектов культурного наследия
Свердловской областиот 26.10.2018 № 413

Графическое описание местоположения границ защитной зоны объекта культурного наследия регионального значения «Мост через реку Патрушиха», расположенного по адресу: г. Екатеринбург, ул. Щербакова, с перечнем координат характерных точек этих границ в системе координат, установленной для ведения Единого государственного реестра недвижимости, и режим использования земель в границах данной защитной зоны

1. Карта (схема) границ защитной зоны «Мост через реку Патрушиха», расположенного по адресу: г. Екатеринбург, ул. Щербакова (далее – Объект):



Условные обозначения к карте (схеме) границ защитной зоны Объекта



– Объект;



– защитная зона Объекта;

15



– поворотные (характерные) точки границ защитной зоны Объекта.

2. Координаты поворотных точек в местной системе координат Свердловской области (далее – МСК-66) определены картометрическим методом и приведены в таблице, погрешность определения координат составляет 0,25 метра.

Таблица

Номер поворотной точки	МСК-66	
	координата X	координата Y
1	2	3
1	384781,547	1537216,873
2	384780,614	1537243,815
3	384776,066	1537270,386
4	384767,987	1537296,105
5	384756,521	1537320,503
6	384741,879	1537343,138
7	384724,326	1537363,598
8	384704,180	1537381,512
9	384682,209	1537397,162
10	384660,036	1537412,530
11	384636,518	1537425,707
12	384611,442	1537435,602
13	384585,263	1537442,034
14	384558,456	1537444,888
15	384531,510	1537444,110
16	384504,912	1537439,716
17	384479,147	1537431,785
18	384454,683	1537420,460
19	384431,964	1537405,949
20	384411,403	1537388,514
21	384393,374	1537368,473
22	384378,145	1537346,224
23	384365,039	1537322,663
24	384355,183	1537297,572
25	384348,790	1537271,383

1	2	3
26	384345,978	1537244,572
27	384346,797	1537217,626
28	384351,232	1537191,036
29	384359,202	1537165,283
30	384370,564	1537140,836
31	384385,110	1537118,140
32	384402,577	1537097,605
33	384422,646	1537079,606
34	384444,733	1537064,127
35	384467,125	1537049,080
36	384490,658	1537035,929
37	384515,745	1537026,062
38	384541,931	1537019,659
39	384568,741	1537016,835
40	384595,687	1537017,643
41	384622,279	1537022,066
42	384648,035	1537030,027
43	384672,487	1537041,378
44	384695,190	1537055,915
45	384715,731	1537073,372
46	384733,752	1537093,424
47	384749,776	1537115,108
48	384762,817	1537138,701
49	384772,567	1537163,834
50	384778,849	1537190,050

3. В границах защитной зоны Объекта запрещаются строительство объектов капитального строительства и их реконструкция, связанная с изменением их параметров (высоты, количества этажей, площади), за исключением строительства и реконструкции линейных объектов.