



ПРАВИТЕЛЬСТВО СВЕРДЛОВСКОЙ ОБЛАСТИ

ПОСТАНОВЛЕНИЕ

29.03.2018

№ 182-ПП

г. Екатеринбург

Об изменении и установлении границ лесопарковых зон и зеленых зон на территории Невьянского лесничества Свердловской области

В соответствии со статьей 82 Лесного кодекса Российской Федерации, постановлением Правительства Российской Федерации от 14.12.2009 № 1007 «Об утверждении Положения об определении функциональных зон в лесопарковых зонах, площади и границ лесопарковых зон, зеленых зон», пунктом 10 статьи 15 Областного закона от 4 ноября 1995 года № 31-ОЗ «О Правительстве Свердловской области», постановлением Правительства Свердловской области от 28.12.2010 № 1905-ПП «Об утверждении Положения, структуры и предельного лимита штатной численности Департамента лесного хозяйства Свердловской области», на основании приказа Департамента лесного хозяйства Свердловской области от 27.12.2017 № 939 «Об утверждении проектной документации по изменению и установлению границ лесопарковых зон и зеленых зон на территории Невьянского лесничества Свердловской области» Правительство Свердловской области

ПОСТАНОВЛЯЕТ:

1. Изменить и установить границы лесопарковых зон и зеленых зон на территории Невьянского лесничества Свердловской области (приложение).
2. Контроль за исполнением настоящего постановления возложить на Первого Заместителя Губернатора Свердловской области А.В. Орлова.
3. Настоящее постановление опубликовать в «Областной газете».

Губернатор
Свердловской области



Е.В. Куйвашев

Приложение
к постановлению Правительства
Свердловской области
от 29.03.2018 № 182-ПП

ГРАНИЦЫ
лесопарковых зон и зеленых зон на территории
Невьянского лесничества Свердловской области

**Лесной участок, планируемый к исключению
из границ лесопарковых зон**

**В целях строительства подземного трубопровода (канализации)
в поселке Таватуй**

Лесной участок, планируемый к исключению из границ лесопарковых зон и включению в границы зеленых зон, расположен в части квартала 72 Заозерного участка Заозерного участкового лесничества Невьянского лесничества Свердловской области в границах Невьянского городского округа. Площадь лесного участка, планируемого к исключению из границ лесопарковых зон и включению в границы зеленых зон, составляет 1,2 га.

Перечень выделов в составе лесного участка, планируемого к исключению из границ лесопарковых зон и включению в границы зеленых зон, приведен в таблице 1.

Таблица 1

**Перечень выделов в составе лесного участка,
планируемого к исключению из границ лесопарковых зон
и включению в границы зеленых зон**

| Номер строки | Лесничество | Участковое лесничество | Участок | Номер квартала | Номер выдела | Площадь (га) |
|--------------|----------------------------------|------------------------|-----------|----------------|----------------------------------|--------------|
| 1. | Невьянское | Заозерное | Заозерный | квартал 72 | выделы 42, 45, 46, 48-51, 54, 56 | 1,2 |
| 2. | Итого по участку | | | | | 1,2 |
| 3. | Итого по участковому лесничеству | | | | | 1,2 |
| 4. | Всего по лесничеству | | | | | 1,2 |

Территориальное размещение лесного участка, планируемого к исключению из границ лесопарковых зон и включению в границы зеленых зон, представлено на карте-схеме 1 (приложение № 1).

**Лесной участок, планируемый к включению
в границы лесопарковых зон**

Лесной участок, планируемый к включению в границы лесопарковых зон, расположен в части квартала 44 Осиновского участка Осиновского участкового лесничества Невьянского лесничества Свердловской области в границах Невьянского городского округа. Площадь лесного участка, планируемого к включению в границы лесопарковых зон, составляет 1,2 га.

Перечень выделов в составе лесного участка, планируемого к включению в границы лесопарковых зон, приведен в таблице 2.

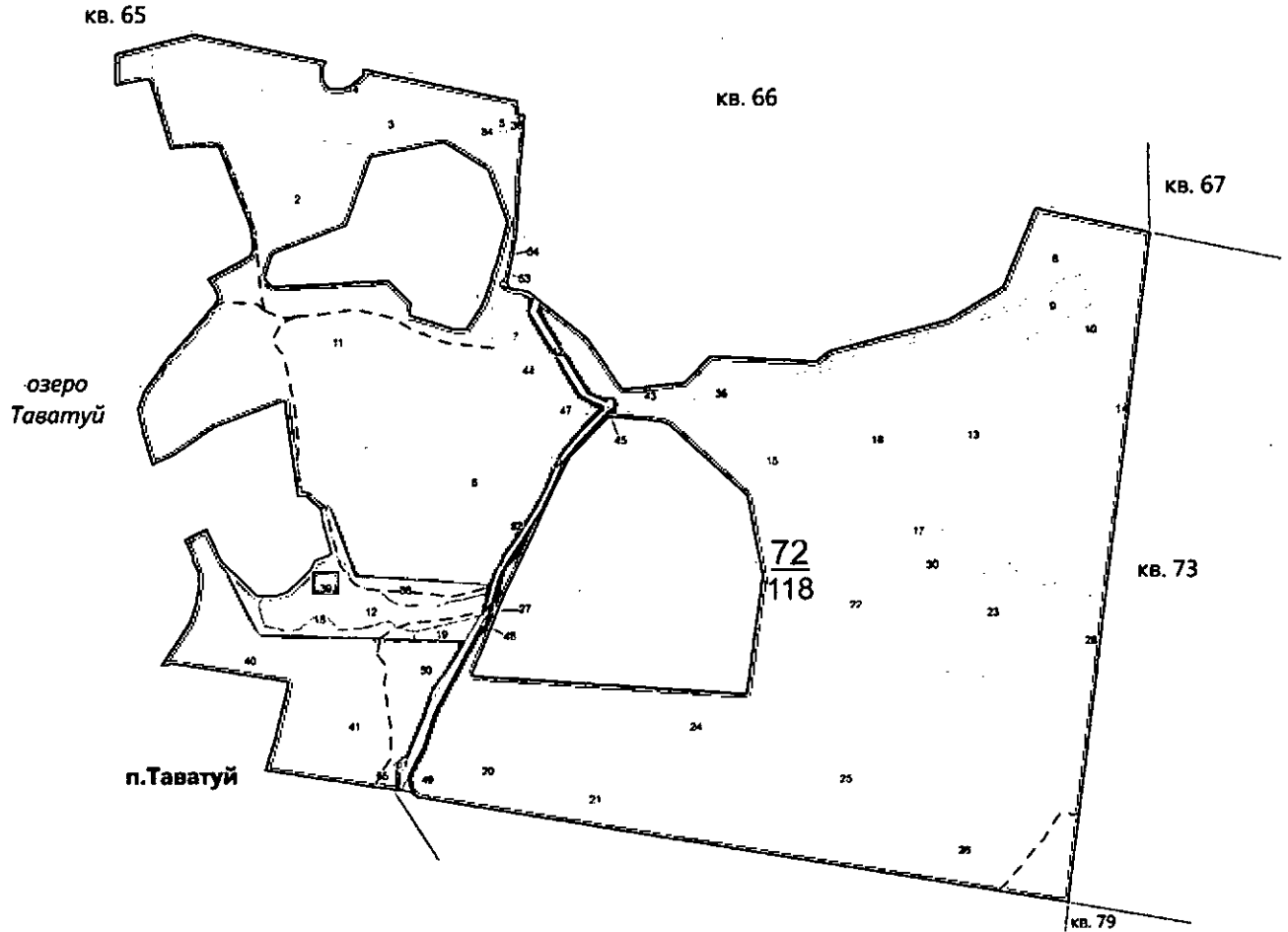
Перечень выделов в составе лесного участка,
планируемого к включению в границы лесопарковых зон

| Номер строки | Лесничество | Участковое лесничество | Участок | Номер квартала | Номер выдела | Площадь (га) |
|--------------|----------------------------------|------------------------|------------|----------------|--------------|--------------|
| 1. | Невьянское | Осиновское | Осиновский | квартал 44 | выдел 21 | 1,2 |
| 2. | Итого по участку | | | | | 1,2 |
| 3. | Итого по участковому лесничеству | | | | | 1,2 |
| 4. | Всего по лесничеству | | | | | 1,2 |


Территориальное размещение лесного участка, планируемого к включению в границы лесопарковых зон, представлено на карте-схеме 2 (приложение № 2).

Приложение № 1
к границам лесопарковых зон
и зеленых зон на территории
Невьянского лесничества
Свердловской области

КАРТА-СХЕМА 1

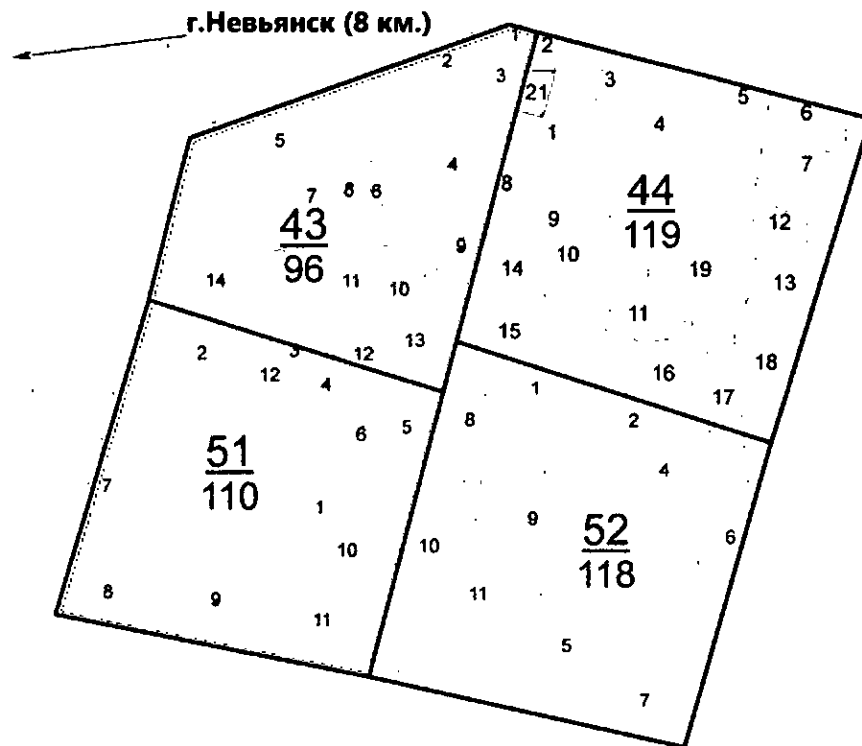


УСЛОВНЫЕ ОБОЗНАЧЕНИЯ:


-  – лесной участок, планируемый
к исключению из границ
лесопарковых зон и включению
в границы зеленых зон

Приложение № 2
к границам лесопарковых зон
и зеленых зон на территории
Невьянского лесничества
Свердловской области

КАРТА-СХЕМА 2



УСЛОВНЫЕ ОБОЗНАЧЕНИЯ:

-  – лесной участок, планируемый
к включению в границы
лесопарковых зон