



# ПРАВИТЕЛЬСТВО СВЕРДЛОВСКОЙ ОБЛАСТИ

## ПОСТАНОВЛЕНИЕ

19.04.2017

№ 270-ПП

г. Екатеринбург

### Об изменении и установлении границ лесопарковых зон и зеленых зон на территории Серовского лесничества Свердловской области

В соответствии со статьей 82 Лесного кодекса Российской Федерации, постановлением Правительства Российской Федерации от 14.12.2009 № 1007 «Об утверждении Положения об определении функциональных зон в лесопарковых зонах, площади и границ лесопарковых зон, зеленых зон», пунктом 10 статьи 15 Областного закона от 04 ноября 1995 года № 31-ОЗ «О Правительстве Свердловской области», постановлением Правительства Свердловской области от 28.12.2010 № 1905-ПП «Об утверждении Положения, структуры и предельного лимита штатной численности Департамента лесного хозяйства Свердловской области», на основании приказа Департамента лесного хозяйства Свердловской области от 30.12.2016 № 1205 «Об утверждении проектной документации по изменению и установлению границ лесопарковых зон и зеленых зон на территории Серовского лесничества Свердловской области» Правительство Свердловской области

#### ПОСТАНОВЛЯЕТ:

1. Изменить и установить границы лесопарковых зон и зеленых зон на территории Серовского лесничества Свердловской области (прилагаются).
2. Контроль за исполнением настоящего постановления возложить на Первого Заместителя Губернатора Свердловской области А.В. Орлова.
3. Настоящее постановление опубликовать в «Областной газете».

Временно исполняющий обязанности  
Губернатора Свердловской области



Е.В. Куйвашев

К постановлению Правительства  
Свердловской области  
от 19.04.2017 № 270-ПП

**ГРАНИЦЫ**  
**лесопарковых зон и зеленых зон на территории**  
**Серовского лесничества Свердловской области**

**Лесной участок, планируемый к исключению  
из границ лесопарковых зон**

**В целях строительства линии электропередачи**

Лесной участок, планируемый к исключению из границ лесопарковых зон, расположен в части кварталов 129, 130, 139 Серовского участка Серовского участкового лесничества Серовского лесничества Свердловской области в административных границах Серовского городского округа. Общая площадь лесного участка, планируемого к исключению из границ лесопарковых зон и включению в границы зеленых зон, составляет 7,21 га.

Перечень кварталов и выделов в составе лесного участка, планируемого к исключению из границ лесопарковых зон, приведен в таблице 1.

Таблица 1

Перечень кварталов и выделов в составе лесного участка,  
планируемого к исключению из границ лесопарковых зон

Номер строки	Лесничество	Участковое лесничество	Участок	Номер квартала	Номер выдела	Площадь (га)
1.	Серовское	Серовское	Серовский	квартал 129	выделы 6, 8, 19, 20, 22, 23	4,20
2.				квартал 130	выделы 12, 15, 25	0,51
3.				квартал 139	выделы 1-6, 24-26	2,50
4.	Итого по участку					7,21
5.	Итого по участковому лесничеству					7,21
6.	Всего по лесничеству					7,21

Территориальное размещение лесного участка, планируемого к исключению из границ лесопарковых зон, представлено на прилагаемой карте-схеме 1.

**Лесной участок, планируемый к включению  
в границы лесопарковых зон**

Лесной участок, планируемый к включению в границы лесопарковых зон, расположен в части квартала 188 Серовского участка Серовского участкового лесничества Серовского лесничества Свердловской области в административных границах Серовского городского округа. Общая площадь лесного участка, планируемого к включению в границы лесопарковых зон, составляет 7,21 га.

Перечень выделов в составе лесного участка, планируемого к включению в границы лесопарковых зон, приведен в таблице 2.

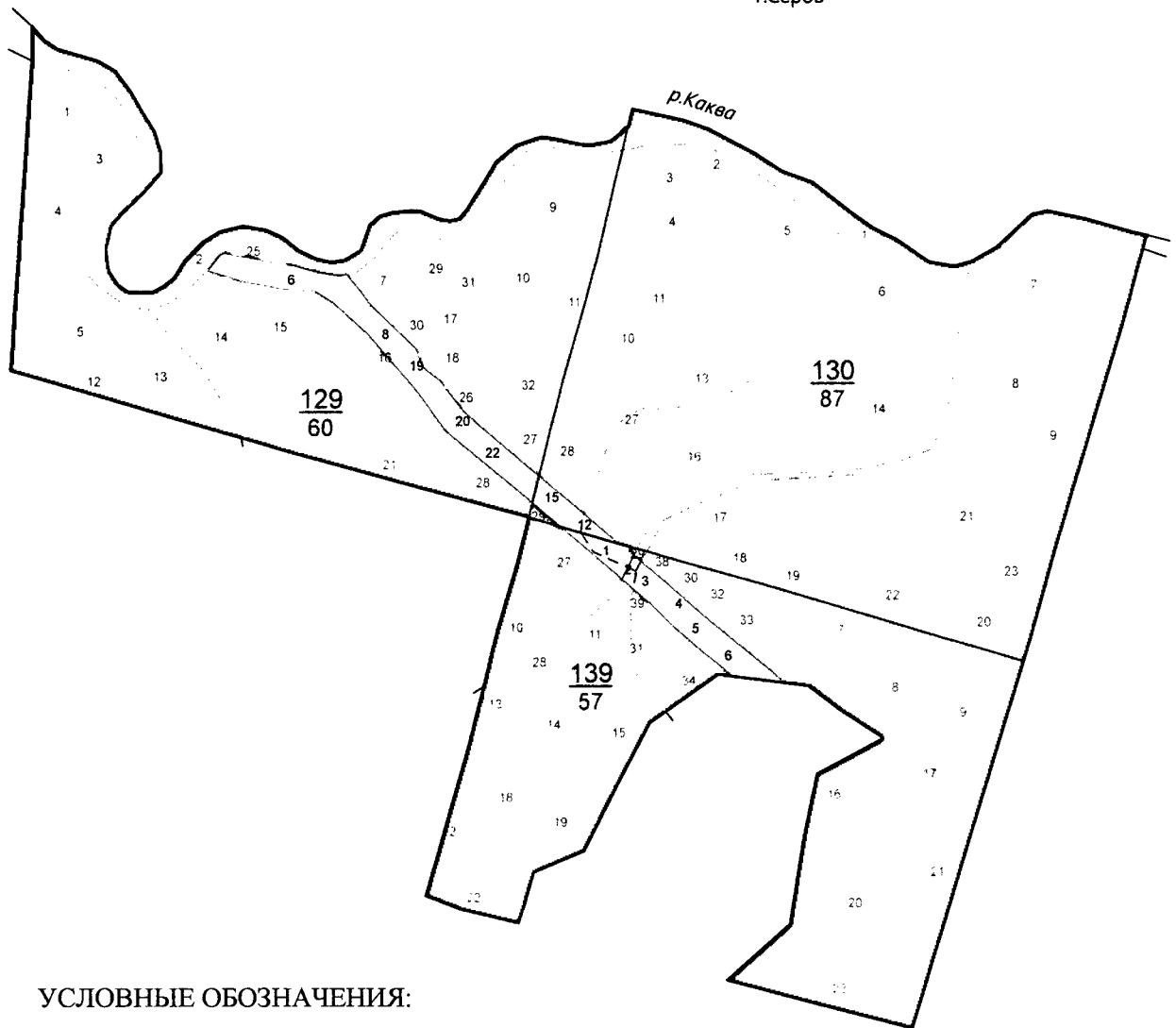
Перечень выделов в составе лесного участка,  
планируемого к включению в границы лесопарковых зон

Номер строки	Лесничество	Участковое лесничество	Участок	Номер квартала	Номер выдела	Площадь (га)
1.	Серовское	Серовское	Серовский	квартал 188	выдел 1	7,21
2.	Итого по участку					7,21
3.	Итого по участковому лесничеству					7,21
4.	Всего по лесничеству					7,21


Территориальное размещение лесного участка, планируемого к включению в границы лесопарковых зон, представлено на прилагаемой карте-схеме 2.

К границам лесопарковых зон  
и зеленых зон на территории  
Серовского лесничества  
Свердловской области

КАРТА-СХЕМА 1 г.Серов

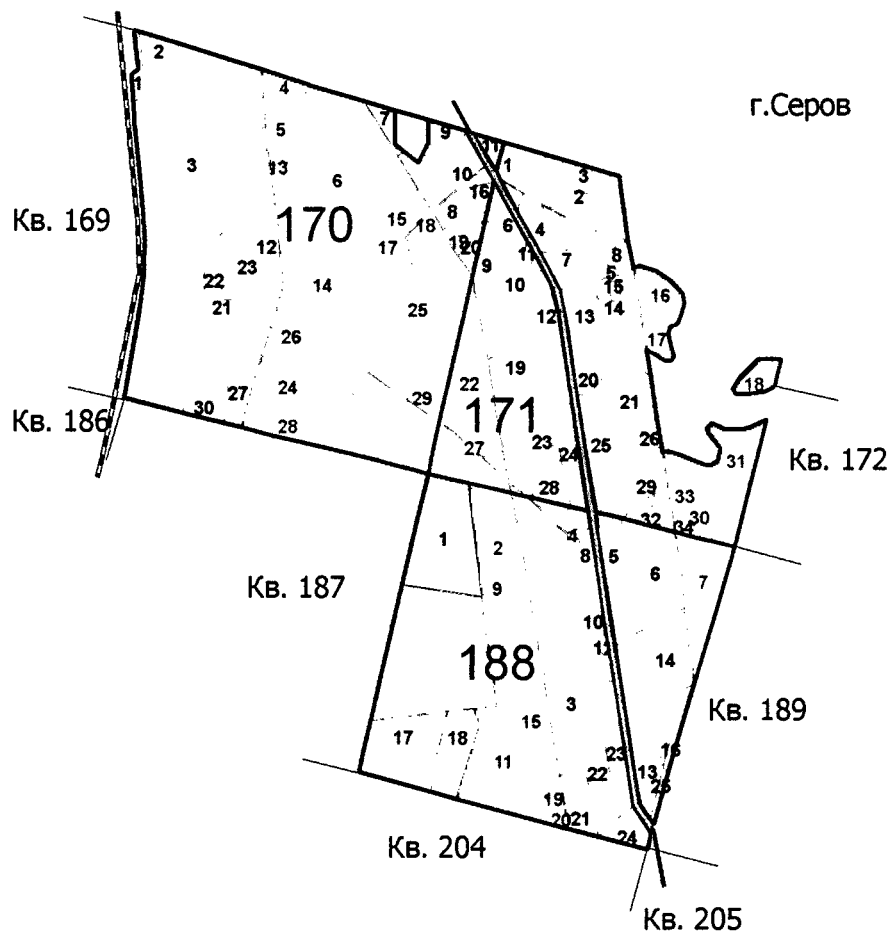


УСЛОВНЫЕ ОБОЗНАЧЕНИЯ:


-  — лесной участок, планируемый  
к исключению из границ  
лесопарковых зон

К границам лесопарковых зон  
и зеленых зон на территории  
Серовского лесничества  
Свердловской области

КАРТА-СХЕМА 2



УСЛОВНЫЕ ОБОЗНАЧЕНИЯ:

-  – лесной участок, планируемый  
к включению в границы  
лесопарковых зон