



# ПРАВИТЕЛЬСТВО СВЕРДЛОВСКОЙ ОБЛАСТИ

## ПОСТАНОВЛЕНИЕ

27.10.2016

№ 775-ПП

г. Екатеринбург

### Об изменении и установлении границ лесопарковых зон на территории Нижне-Тагильского лесничества Свердловской области

В соответствии со статьей 82 Лесного кодекса Российской Федерации, постановлением Правительства Российской Федерации от 14.12.2009 № 1007 «Об утверждении Положения об определении функциональных зон в лесопарковых зонах, площади и границ лесопарковых зон, зеленых зон», постановлением Правительства Свердловской области от 28.12.2010 № 1905-ПП «Об утверждении Положения, структуры и предельного лимита штатной численности Департамента лесного хозяйства Свердловской области», на основании письма Федерального агентства лесного хозяйства от 08.04.2016 № НК-06-47/4274, приказа Департамента лесного хозяйства Свердловской области от 05.08.2016 № 770 «Об утверждении проектной документации по изменению и установлению границ лесопарковых зон на территории Нижне-Тагильского лесничества Свердловской области» Правительство Свердловской области

#### ПОСТАНОВЛЯЕТ:

1. Изменить и установить границы лесопарковых зон на территории Нижне-Тагильского лесничества Свердловской области (прилагаются).
2. Контроль за исполнением настоящего постановления возложить на Директора Департамента лесного хозяйства Свердловской области О.Н. Сандакова.
3. Настоящее постановление опубликовать в «Областной газете».

Временно исполняющий обязанности  
Председателя Правительства  
Свердловской области



А.В. Орлов

К постановлению Правительства  
Свердловской области  
от 27.10.2016 № 775-ПП

**ГРАНИЦЫ**  
**лесопарковых зон на территории**  
**Нижне-Тагильского лесничества Свердловской области**

## Лесные участки, планируемые к исключению из границ лесопарковых зон

### В целях выполнения работ по геологическому изучению недр и разработки месторождения полезных ископаемых

Планируемые к исключению из границ лесопарковых зон лесные участки расположены в части кварталов 65 Уральского участка Уральского участкового лесничества, 214, 221, 222 Городского участка Городского участкового лесничества Нижне-Тагильского лесничества Свердловской области в административных границах Горноуральского городского округа и города Нижний Тагил. Общая площадь лесных участков, планируемых к исключению из границ лесопарковой зоны, составляет 54,1 га.

Перечень кварталов и выделов в составе лесных участков, планируемых к исключению из границ лесопарковых зон, приведен в таблице 1.

Таблица 1

#### Перечень кварталов и выделов в составе лесных участков, планируемых к исключению из границ лесопарковых зон

№ строки	Участковое лесничество	Участок	Номер квартала	Номер выдела	Площадь (га)
1.	Уральское	Уральский	часть квартала 65	выдел 32	0,1
2.	Итого по участку				0,1
3.	Итого по участковому лесничеству				0,1
4.	Городское	Городской	часть квартала 214	выдел 24	9,2
			часть квартала 221	выделы 16, 17	43,8
			часть квартала 222	выдел 6	1,0
5.	Итого по участку				54,0
6.	Итого по участковому лесничеству				54,0
7.	Всего по лесничеству				54,1

Территориальное размещение лесных участков, планируемых к исключению из границ лесопарковых зон, представлено на прилагаемых картах-схемах 1 и 2.

### В целях строительства автомобильной дороги «подъезд к пос. Чашино»

Планируемый к исключению из границ лесопарковых зон лесной участок расположен в части квартала 213 Городского участка Городского участкового лесничества Нижне-Тагильского лесничества Свердловской области в административных границах города Нижний Тагил. Общая площадь лесного участка, планируемого к исключению из границ лесопарковой зоны, составляет 4,1 га.

Перечень выделов в составе лесного участка, планируемого к исключению из границ лесопарковых зон, приведен в таблице 2.

**Перечень выделов в составе лесного участка,  
планируемого к исключению из границ лесопарковых зон**

№ строки	Участковое лесничество	Участок	Номер квартала	Номер выдела	Площадь (га)
1.	Городское	Городской	часть квартала 213	выделы 24, 25, 27–29, 31, 32	4,1
2.	Итого по участку				4,1
3.	Итого по участковому лесничеству				4,1
4.	Всего по лесничеству				4,1

Территориальное размещение лесного участка, планируемого к исключению из границ лесопарковых зон, представлено на прилагаемой карте-схеме 3.

**В целях оформления правоустанавливающих документов**

Планируемые к исключению из границ лесопарковых зон лесные участки расположены в части кварталов 252 и 253 Уральского участка Уральского участкового лесничества и 136 Городского участка Городского участкового лесничества Нижне-Тагильского лесничества Свердловской области в административных границах города Нижний Тагил. Общая площадь лесных участков, планируемых к исключению из границ лесопарковой зоны, составляет 5,2 га.

Перечень выделов в составе лесных участков, планируемых к исключению из границ лесопарковых зон, приведен в таблице 3.

Таблица 3

**Перечень кварталов и выделов в составе лесных участков,  
планируемых к исключению из границ лесопарковых зон**

№ строки	Участковое лесничество	Участок	Номер квартала	Номер выдела	Площадь (га)
1.	Уральское	Уральский	часть квартала 252	выделы 35–37	0,5
			часть квартала 253	выделы 12, 44–47	2,5
2.	Итого по участку				3,0
3.	Итого по участковому лесничеству				3,0
4.	Городское	Городской	часть квартала 136	выдел 23	2,2
5.	Итого по участку				2,2
6.	Итого по участковому лесничеству				2,2
7.	Всего по лесничеству				5,2

Территориальное размещение лесных участков, планируемых к исключению из границ лесопарковых зон, представлено на прилагаемых картах-схемах 4 и 5.

**Лесной участок, планируемый к включению в границы  
лесопарковой зоны**

Лесной участок расположен в части квартала 202 Усть-Уткинского участка Усть-Уткинского участкового лесничества Нижне-Тагильского лесничества Свердловской области в административных границах города Нижний Тагил.

Площадь лесного участка, планируемого к включению в границы лесопарковой зоны, составляет 63,4 га.

Перечень выделов в составе лесного участка, планируемого к включению в границы лесопарковых зон, приведен в таблице 4.

Таблица 4

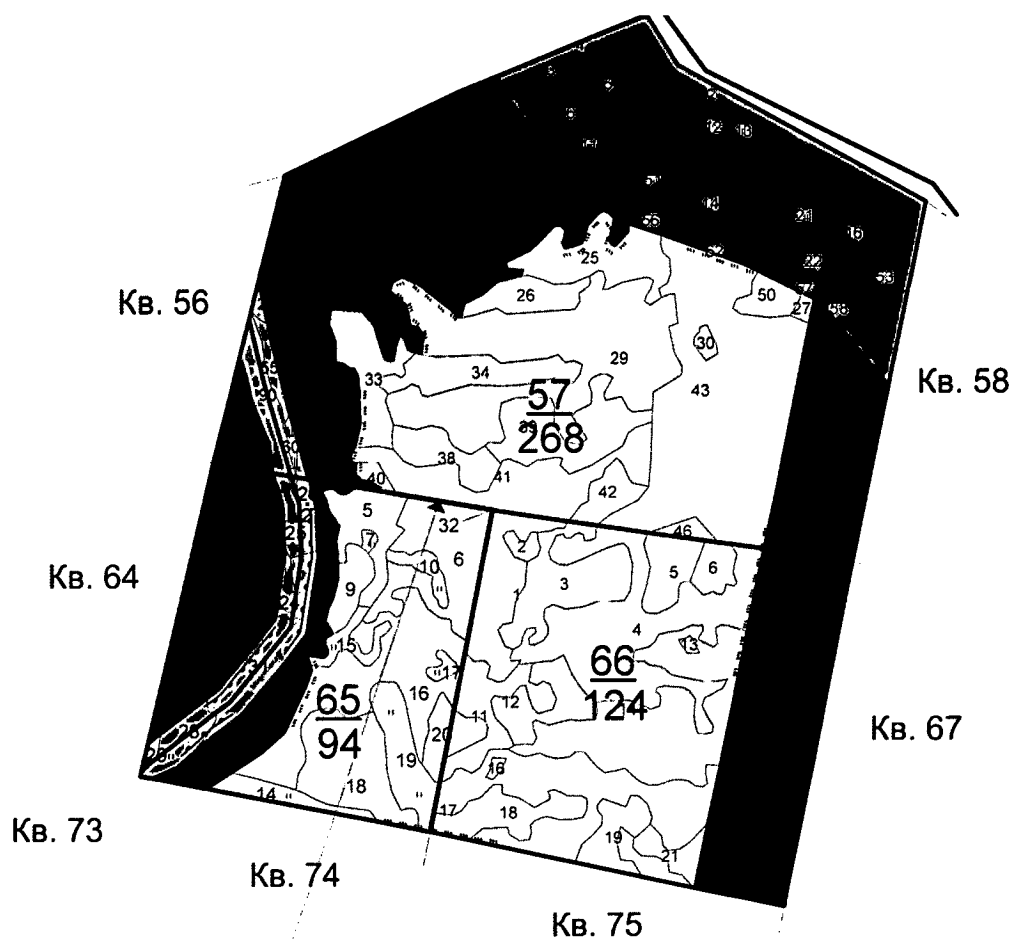
Перечень выделов в составе лесного участка,  
планируемого к включению в границы лесопарковых зон

№ строки	Участковое лесничество	Участок	Номер квартала	Номер выдела	Площадь (га)
1.	Усть-Уткинское	Усть-Уткинский	часть квартала 202	выделы 8, 14, 15, 19	63,4
2.	Итого по участку				63,4
3.	Итого по участковому лесничеству				63,4
4.	Всего по лесничеству				63,4

Территориальное размещение лесного участка, планируемого к включению в границы лесопарковых зон, представлено на прилагаемой карте-схеме 6.

К границам лесопарковых зон  
на территории Нижне-Тагильского  
лесничества Свердловской области

КАРТА-СХЕМА 1

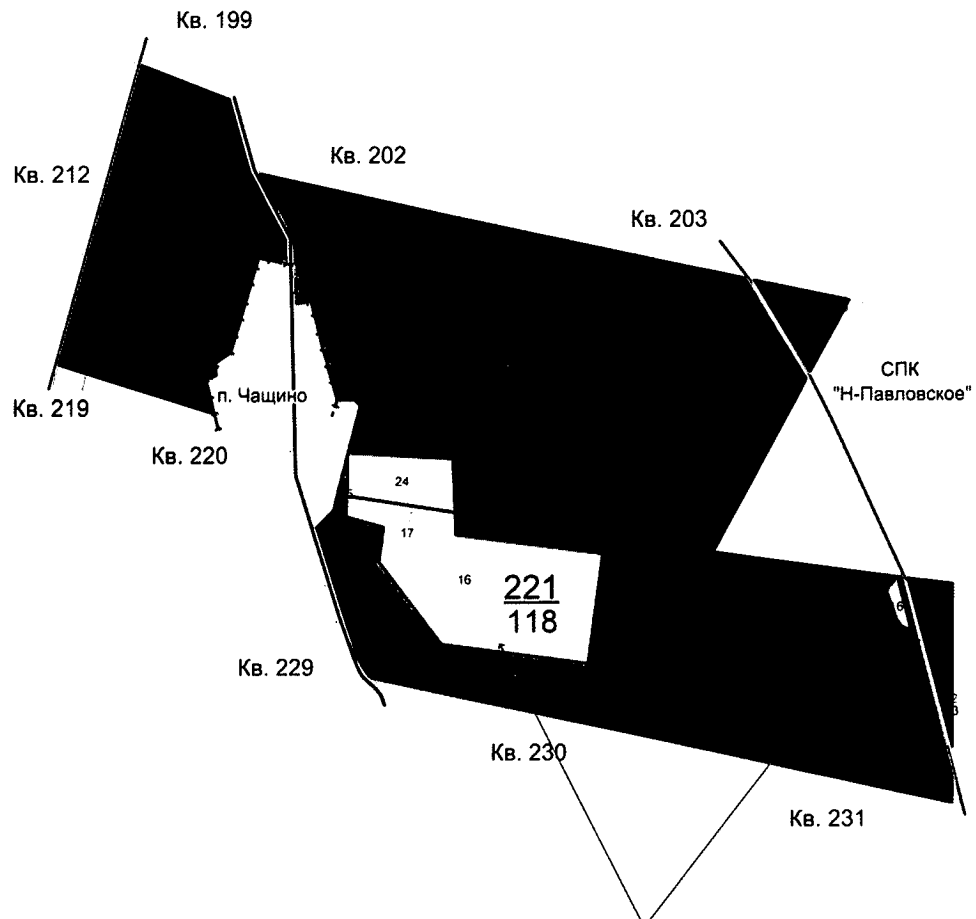


## УСЛОВНЫЕ ОБОЗНАЧЕНИЯ:

- — лесной участок, планируемый  
к исключению из границ  
лесопарковой зоны

К границам лесопарковых зон  
на территории Нижне-Тагильского  
лесничества Свердловской области

КАРТА-СХЕМА 2

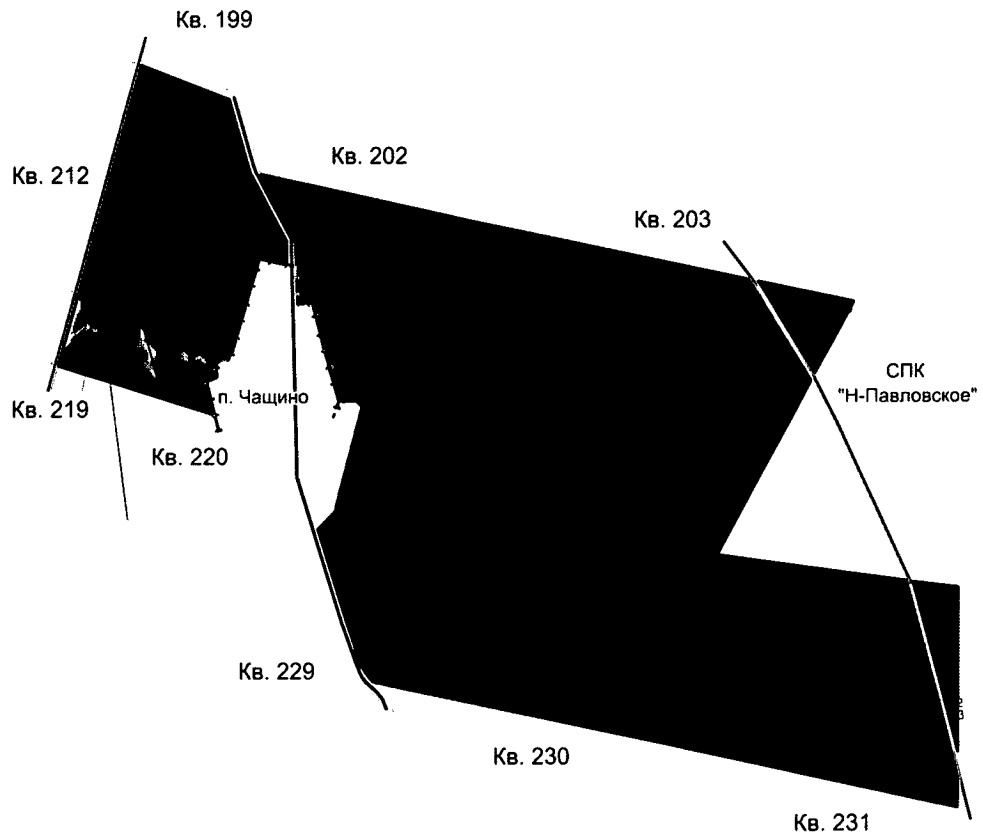


## УСЛОВНЫЕ ОБОЗНАЧЕНИЯ:

- — лесной участок, планируемый  
к исключению из границ  
лесопарковой зоны

К границам лесопарковых зон  
на территории Нижне-Тагильского  
лесничества Свердловской области

КАРТА-СХЕМА 3



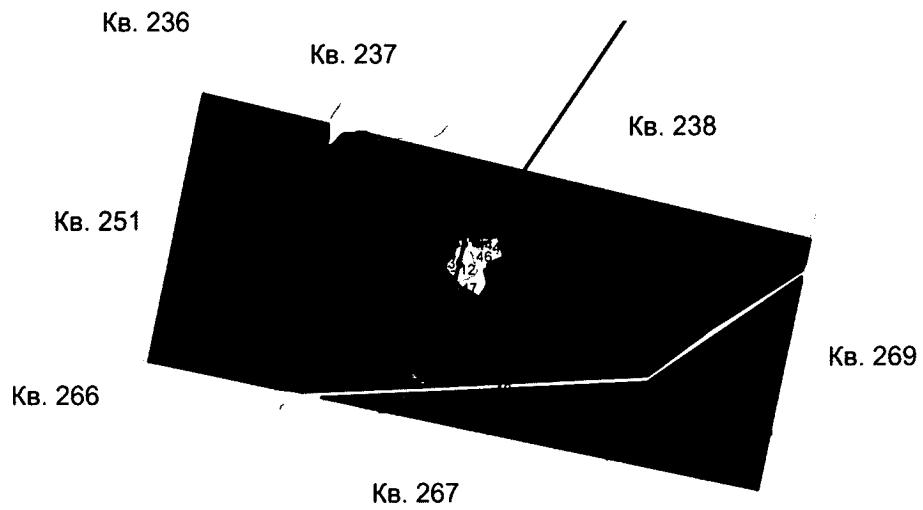
## УСЛОВНЫЕ ОБОЗНАЧЕНИЯ:

- — лесной участок, планируемый  
к исключению из границ  
лесопарковой зоны



К границам лесопарковых зон  
на территории Нижне-Тагильского  
лесничества Свердловской области

КАРТА-СХЕМА 4

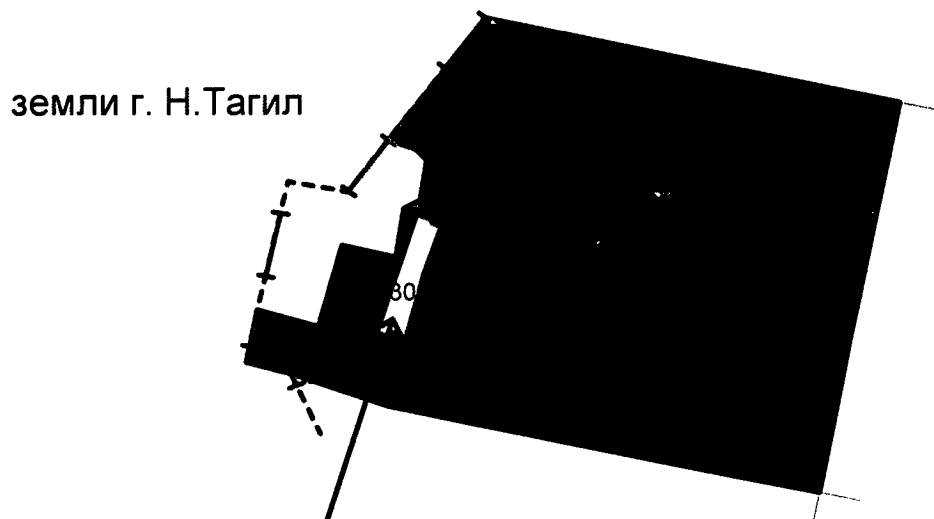


## УСЛОВНЫЕ ОБОЗНАЧЕНИЯ:

- — лесной участок, планируемый  
к исключению из границ  
лесопарковой зоны

К границам лесопарковых зон  
на территории Нижне-Тагильского  
лесничества Свердловской области

КАРТА-СХЕМА 5



## УСЛОВНЫЕ ОБОЗНАЧЕНИЯ:

- — лесной участок, планируемый  
к исключению из границ  
лесопарковой зоны

К границам лесопарковых зон  
на территории Нижне-Тагильского  
лесничества Свердловской области

КАРТА-СХЕМА 6



## УСЛОВНЫЕ ОБОЗНАЧЕНИЯ:

- — лесной участок, планируемый  
к включению в границы  
лесопарковой зоны