



ПРАВИТЕЛЬСТВО СВЕРДЛОВСКОЙ ОБЛАСТИ

ПОСТАНОВЛЕНИЕ

09.08.2016

№ 558-ПП

г. Екатеринбург

Об изменении и установлении границ лесопарковой зоны и зеленой зоны на территории Верхотурского лесничества Свердловской области

В соответствии со статьей 82 Лесного кодекса Российской Федерации, постановлением Правительства Российской Федерации от 14.12.2009 № 1007 «Об утверждении Положения об определении функциональных зон в лесопарковых зонах, площади и границ лесопарковых зон, зеленых зон», постановлением Правительства Свердловской области от 28.12.2010 № 1905-ПП «Об утверждении Положения, структуры и предельного лимита штатной численности Департамента лесного хозяйства Свердловской области», на основании приказа Департамента лесного хозяйства Свердловской области от 15.04.2016 № 411 «Об утверждении проектной документации по изменению и установлению границ лесопарковой зоны и зеленой зоны в границах ГКУ СО «Верхотурское лесничество» Правительство Свердловской области

ПОСТАНОВЛЯЕТ:

1. Изменить и установить границы лесопарковой зоны и зеленой зоны на территории Верхотурского лесничества Свердловской области (прилагаются).
2. Контроль за исполнением настоящего постановления возложить на Директора Департамента лесного хозяйства Свердловской области О.Н. Сандакова.
3. Настоящее постановление опубликовать в «Областной газете».

Председатель Правительства
Свердловской области



Д.В. Паслер

К постановлению Правительства
Свердловской области
от 09.08.2016 № 558-ПП

ГРАНИЦЫ
лесопарковой зоны и зеленой зоны на территории
Верхотурского лесничества Свердловской области

Лесной участок, планируемый к исключению из границ лесопарковой зоны

В целях строительства волоконно-оптической линии связи

Планируемый к исключению из границ лесопарковой зоны лесной участок расположен в части кварталов 37, 39, 40 Верхотурского участка Ступинского участкового лесничества Верхотурского лесничества Свердловской области в административных границах городского округа Верхотурский. Общая площадь лесного участка, планируемого к исключению из границ лесопарковой зоны и последующему включению в границы зеленой зоны, составляет 1,5 га.

Перечень кварталов и выделов в составе лесного участка, планируемого к исключению из границ лесопарковой зоны, приведен в таблице 1.

Таблица 1

Перечень выделов в составе лесного участка, планируемого к исключению из границ лесопарковой зоны

№ строки	Участковое лесничество	Участок	Номер квартала	Номер выдела	Площадь (га)
1.	Ступинское	Верхотурский	часть квартала 37	выделы: 25, 26	0,7
			часть квартала 39	выделы: 34, 35	0,3
			часть квартала 40	выдел 20	0,5
2.	Итого по участку				1,5
3.	Итого по участковому лесничеству				1,5
4.	Всего по лесничеству				1,5

Территориальное размещение лесного участка, планируемого к исключению из границ лесопарковой зоны, представлено на прилагаемой карте-схеме 1.

Лесной участок, планируемый к включению в границы лесопарковой зоны

Лесной участок расположен в части квартала 27 Верхотурского участка Ступинского участкового лесничества Верхотурского лесничества Свердловской области в административных границах городского округа Верхотурский.

Площадь лесного участка, планируемого к включению в границы лесопарковой зоны, составляет 1,5 га.

Перечень выделов в составе лесного участка, планируемого к включению в границы лесопарковой зоны, приведен в таблице 2.

Таблица 2

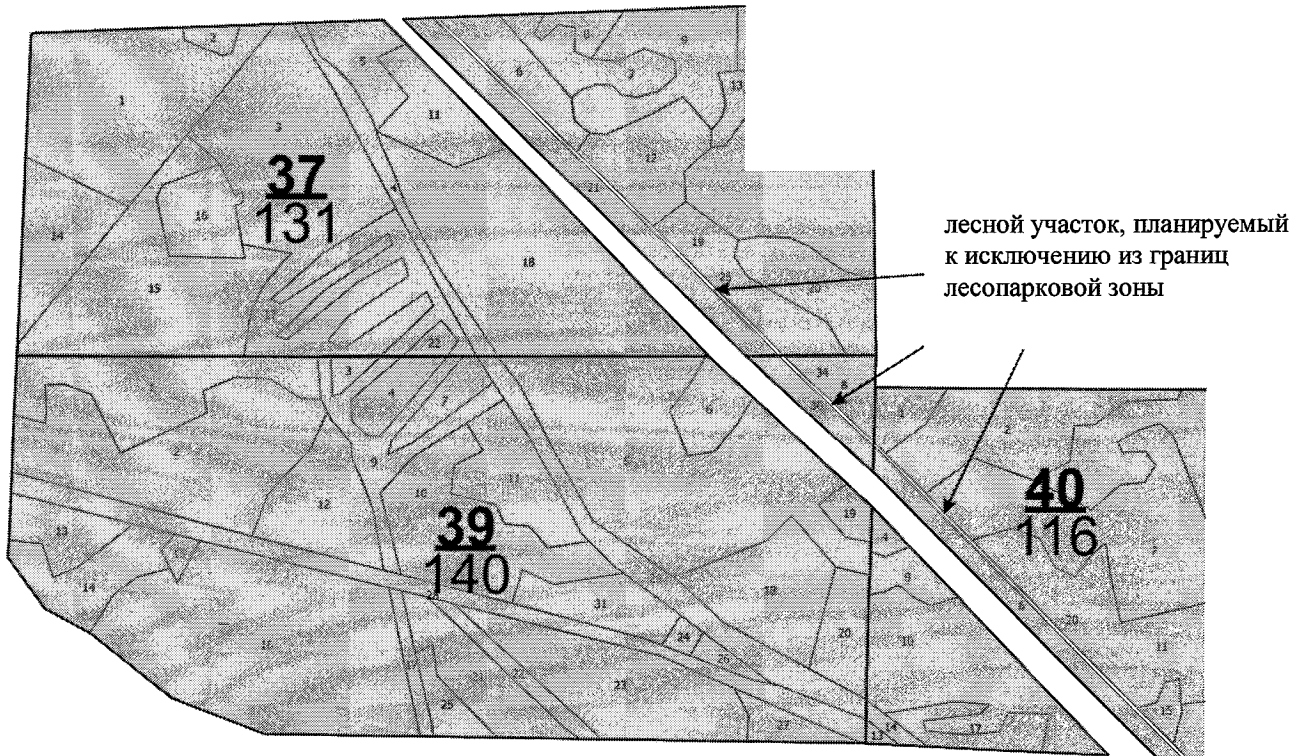
Перечень выделов в составе лесного участка, планируемого к включению в границы лесопарковой зоны

№ строки	Участковое лесничество	Участок	Номер квартала	Номер выдела	Площадь (га)
1.	Ступинское	Верхотурский	часть квартала 27	выдел 37	1,5
2.	Итого по участку				1,5
3.	Итого по участковому лесничеству				1,5
4.	Всего по лесничеству				1,5


Территориальное размещение лесного участка, планируемого к включению в границы лесопарковой зоны, представлено на прилагаемой карте-схеме 2.

К границам лесопарковой зоны
и зеленой зоны на территории
Верхотурского лесничества
Свердловской области

КАРТА-СХЕМА 1

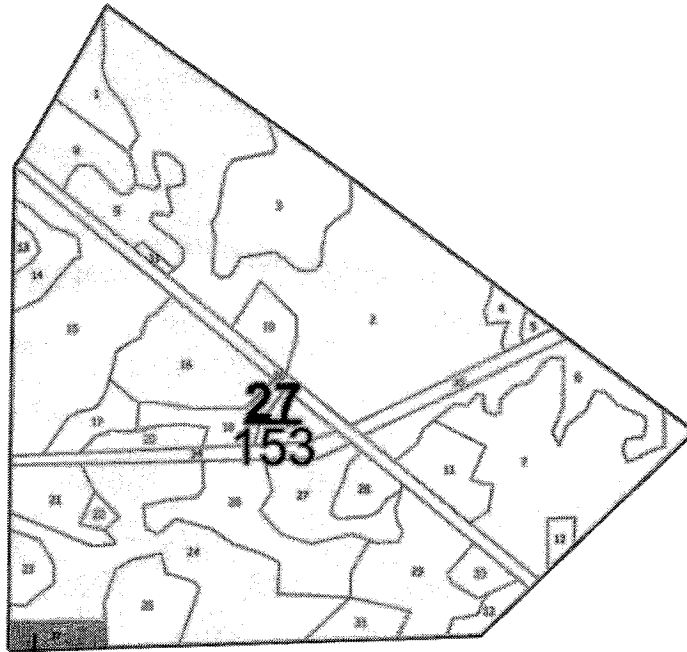


УСЛОВНЫЕ ОБОЗНАЧЕНИЯ:


-  – лесной участок, планируемый
к исключению из границ
лесопарковой зоны

К границам лесопарковой зоны
и зеленой зоны на территории
Верхотурского лесничества
Свердловской области

КАРТА-СХЕМА 2



УСЛОВНЫЕ ОБОЗНАЧЕНИЯ:

 – лесной участок, планируемый
к включению в границы
лесопарковой зоны