



ПРАВИТЕЛЬСТВО СВЕРДЛОВСКОЙ ОБЛАСТИ  
ПОСТАНОВЛЕНИЕ

13.05.2016

№ 328-ПП

г. Екатеринбург

**Об изменении и установлении границ лесопарковых зон и зеленых зон  
на территории Березовского лесничества Свердловской области**

В соответствии со статьей 82 Лесного кодекса Российской Федерации, постановлением Правительства Российской Федерации от 14.12.2009 № 1007 «Об утверждении Положения об определении функциональных зон в лесопарковых зонах, площади и границ лесопарковых зон, зеленых зон», постановлением Правительства Свердловской области от 28.12.2010 № 1905-ПП «Об утверждении Положения, структуры и предельного лимита штатной численности Департамента лесного хозяйства Свердловской области», на основании приказа Департамента лесного хозяйства Свердловской области от 25.12.2015 № 2149 «Об утверждении проектной документации по изменению и установлению границ лесопарковых зон и зеленых зон на территории Березовского лесничества Свердловской области» Правительство Свердловской области

**ПОСТАНОВЛЯЕТ:**

1. Изменить и установить границы лесопарковых зон и зеленых зон на территории Березовского лесничества Свердловской области (прилагаются).
2. Контроль за исполнением настоящего постановления возложить на Директора Департамента лесного хозяйства Свердловской области О.Н. Сандакова.
3. Настоящее постановление опубликовать в «Областной газете».

Председатель Правительства  
Свердловской области



Д.В. Паслер

К постановлению Правительства  
Свердловской области  
от 13.05.2016 № 328-ПП

**ГРАНИЦЫ**  
**лесопарковых зон и зеленых зон на территории**  
**Березовского лесничества Свердловской области**

## Лесной участок, планируемый к исключению из границ лесопарковых зон и последующему включению в состав зеленых зон

### В целях строительства подземного газопровода

Лесной (земельный) участок расположен в части квартала 21 Уралмашевского участка Пышминского участкового лесничества Березовского лесничества Свердловской области в административных границах городского округа Верхняя Пышма. Общая площадь лесного (земельного) участка составляет 0,2 га.

Квартал и выделы в составе лесного участка, планируемого к исключению из границ лесопарковых зон и включению в границы зеленых зон, приведен в таблице 1.

Таблица 1

Квартал и выделы в составе лесного участка,  
планируемого к исключению из границ лесопарковых зон

| № строки | Лесничество                      | Участковое лесничество | Участок       | Номер квартала    | Номер выдела  | Площадь (га) |
|----------|----------------------------------|------------------------|---------------|-------------------|---------------|--------------|
| 1.       | Березовское                      | Пышминское             | Уралмашевский | часть квартала 21 | выделы 14, 15 | 0,2          |
| 2.       | Итого по участку                 |                        |               |                   |               | 0,2          |
| 3.       | Итого по участковому лесничеству |                        |               |                   |               | 0,2          |
| 4.       | Всего по лесничеству             |                        |               |                   |               | 0,2          |

Территориальное размещение лесного участка, планируемого к исключению из границ лесопарковых зон, представлено на прилагаемой карте-схеме 1.

## Лесной участок, планируемый к включению в границы лесопарковых зон

Лесной (земельный) участок общей площадью 0,2 га расположен в квартале 15 Среднеуральского участка Среднеуральского участкового лесничества Березовского лесничества Свердловской области в административных границах городского округа Среднеуральск.

Квартал и выдел в составе лесного участка, планируемого к включению в границы лесопарковых зон, приведен в таблице 2.

Таблица 2

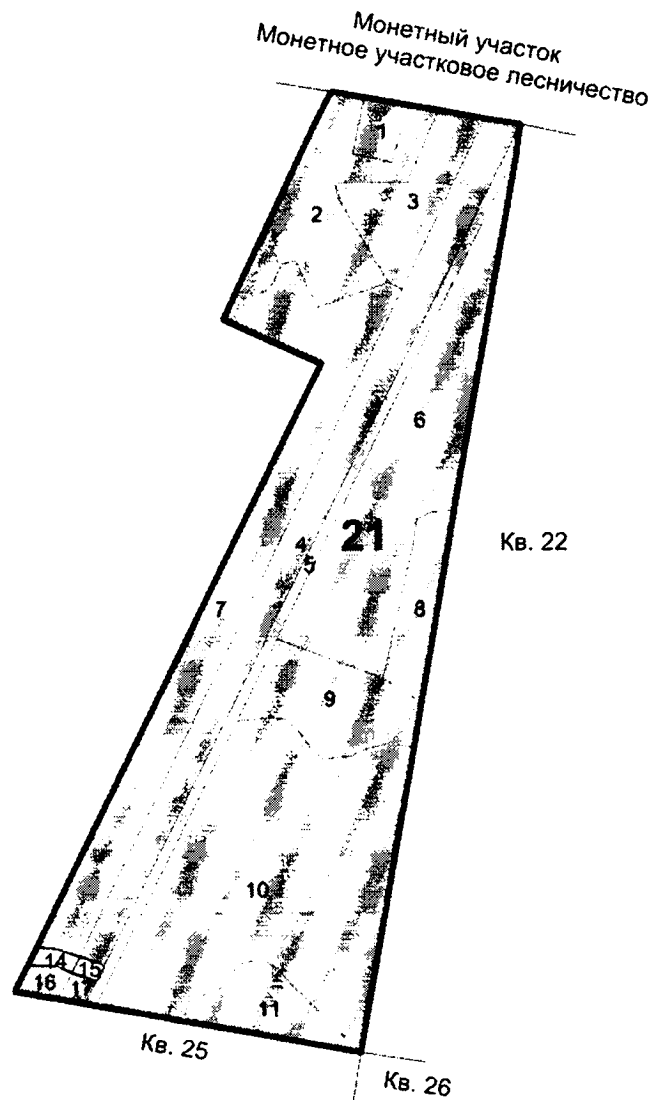
Квартал и выдел в составе лесного участка,  
планируемого к включению в границы лесопарковых зон

| № строки | Лесничество                      | Участковое лесничество | Участок         | Номер квартала    | Номер выдела | Площадь (га) |
|----------|----------------------------------|------------------------|-----------------|-------------------|--------------|--------------|
| 1.       | Березовское                      | Среднеуральское        | Среднеуральский | часть квартала 11 | выдел 35     | 0,2          |
| 2.       | Итого по участку                 |                        |                 |                   |              | 0,2          |
| 3.       | Итого по участковому лесничеству |                        |                 |                   |              | 0,2          |
| 4.       | Всего по лесничеству             |                        |                 |                   |              | 0,2          |


Территориальное размещение лесного участка, планируемого к включению в границы лесопарковых зон, представлено на прилагаемой карте-схеме 2.

К границам лесопарковых зон и зеленых зон на территории Березовского лесничества Свердловской области

КАРТА-СХЕМА 1



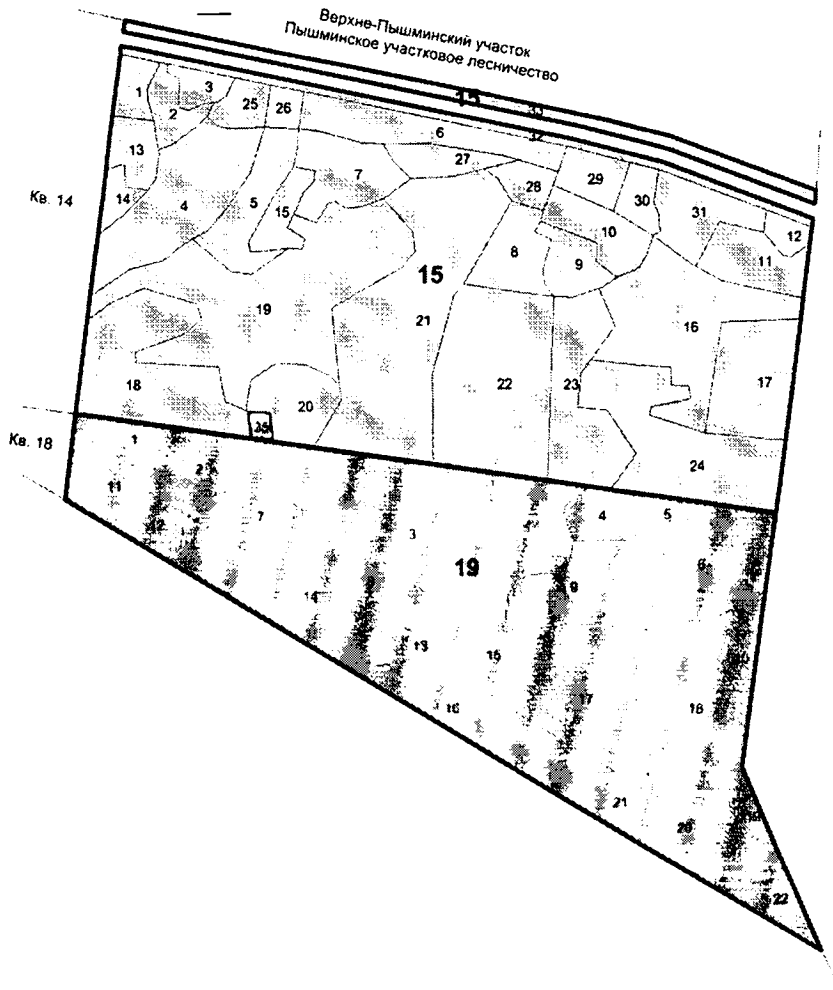
Условные обозначения:



лесной участок, планируемый к исключению из границ лесопарковых зон

К границам лесопарковых зон и зеленых зон на территории Березовского лесничества Свердловской области

КАРТА-СХЕМА 2



Условные обозначения:



лесной участок, планируемый к включению  
в границы лесопарковых зон