



ПРАВИТЕЛЬСТВО СВЕРДЛОВСКОЙ ОБЛАСТИ

ПОСТАНОВЛЕНИЕ

15.04.2015

№ 263-ПП

г. Екатеринбург

Об изменении и установлении границ лесопарковых зон в границах Ново-Лялинского лесничества Свердловской области

В соответствии со статьей 82 Лесного кодекса Российской Федерации, постановлением Правительства Российской Федерации от 14.12.2009 № 1007 «Об утверждении Положения об определении функциональных зон в лесопарковых зонах, площади и границ лесопарковых зон, зеленых зон», постановлением Правительства Свердловской области от 28.12.2010 № 1905-ПП «Об утверждении Положения, структуры и предельного лимита штатной численности Департамента лесного хозяйства Свердловской области», письмом Федерального агентства лесного хозяйства от 09.09.2014 № ЮГ-11-47/10731 о согласовании проектной документации по изменению и установлению границ лесопарковых зон в лесах Ново-Лялинского лесничества Свердловской области, на основании приказа Департамента лесного хозяйства Свердловской области от 19.01.2015 № 35 «Об утверждении проектной документации по изменению и установлению границ лесопарковых зон в границах части кварталов 105, 106 Павдинского участка Павдинского участкового лесничества, 155, 182, 185, 215–217 Отвинского участка Отвинского участкового лесничества, 77–79 Сухогорского участка, 156, 185, 186 Коноплянского участка Коноплянского участкового лесничества Ново-Лялинского лесничества Свердловской области» Правительство Свердловской области

ПОСТАНОВЛЯЕТ:

1. Изменить и установить границы лесопарковых зон в границах Ново-Лялинского лесничества Свердловской области (прилагаются).
2. Контроль за исполнением настоящего постановления возложить на Директора Департамента лесного хозяйства Свердловской области О.Н. Сандакова.
3. Настоящее постановление опубликовать в «Областной газете».

Председатель Правительства
Свердловской области



Д.В. Паслер

К постановлению Правительства
Свердловской области
от 15.04.2015 № 263-пп

ГРАНИЦЫ
лесопарковых зон в границах Ново-Лялинского лесничества
Свердловской области

Лесные участки, исключаемые из границ лесопарковых зон

В целях приведения в соответствие действующему законодательству правоустанавливающих документов на существующие автомобильные дороги

Лесные участки расположены в части кварталов 77–79 Сухогорского участка Коноплянского участкового лесничества, 105, 106 Павдинского участка Павдинского участкового лесничества, 155, 182, 215–217 Отвинского участка Отвинского участкового лесничества Ново-Лялинского лесничества Свердловской области в границах Новолялинского городского округа. Общая площадь лесных (земельных) участков составляет 30,9 га. Перечень кварталов, выделов в составе лесных участков, исключаемых из границ лесопарковых зон, приведен в таблице 1.

Таблица 1

Перечень кварталов, выделов в составе лесных участков, исключаемых из границ лесопарковых зон

| № строки | Участковое лесничество | Участок | Номер квартала | Номер выдела | Площадь (га) |
|----------|------------------------|-------------|--------------------|----------------------------------|--------------|
| 1 | Отвинское | Отвинский | часть квартала 217 | выдел 2 | 0,1 |
| | | | часть квартала 155 | выделы: 21, 26, 27 | 1,8 |
| | | | часть квартала 182 | выделы: 26, 31 | 4,2 |
| | | | часть квартала 215 | выделы: 21, 26, 27 | 5,6 |
| | | | часть квартала 216 | выделы: 24, 26, 27 | 2,7 |
| | | | часть квартала 217 | выделы: 22, 24, 25 | 2,2 |
| | | | Итого по участку | | |
| 2 | Коноплянское | Сухогорский | часть квартала 77 | выделы: 14, 26, 28, 29 | 3,0 |
| | | | часть квартала 78 | выделы: 10, 23, 24 | 3,4 |
| | | | часть квартала 79 | выделы: 1, 15, 16 | 1,3 |
| | | | Итого по участку | | |
| 3 | Павдинское | Павдинский | часть квартала 105 | выделы: 3, 10, 19, 20, 23, 24 | 4,9 |
| | | | часть квартала 106 | выделы: 21, 22 | 1,7 |
| | | | Итого по участку | | |
| 4 | Всего по лесничеству | | | | 30,9 |

Территориальное размещение лесных участков, исключаемых из границ лесопарковых зон, представлено на прилагаемых картах-схемах 1–3.

**В целях реконструкции газораспределительной станции
поселка Лобва**

Лесные участки расположены в части кварталов 156, 185, 186 Коноплянского участка Коноплянского участкового лесничества Ново-Лялинского лесничества Свердловской области в границах Новолялинского городского округа. Общая площадь лесных (земельных) участков составляет 19,3 га. Перечень кварталов, выделов в составе лесных участков, исключаемых из границ лесопарковых зон, приведен в таблице 2.

Таблица 2

**Перечень кварталов, выделов в составе лесных участков, исключаемых
из границ лесопарковых зон**

| № строки | Участковое лесничество | Участок | Номер квартала | Номер выдела | Площадь (га) |
|----------|------------------------|--------------|--------------------|------------------------------|--------------|
| 1 | Коноплянское | Коноплянский | часть квартала 156 | выделы: 7, 21 | 5,0 |
| | | | часть квартала 185 | выделы: 9, 11, 17, 24, 25 | 6,2 |
| | | | часть квартала 186 | выделы: 1, 11, 17-20 | 8,1 |
| | Итого по участку | | | | 19,3 |
| 2 | Всего по лесничеству | | | | 19,3 |

Территориальное размещение лесных участков, исключаемых из границ лесопарковых зон, представлено на прилагаемой карте-схеме 4.

Лесной участок, включаемый в границы лесопарковых зон

Лесной участок общей площадью 50,2 га расположен в части квартала 185 Отвинского участка Отвинского участкового лесничества Ново-Лялинского лесничества Свердловской области в административных границах Новолялинского городского округа. Перечень кварталов, выделов в составе лесного участка, включаемого в границы лесопарковых зон, приведен в таблице 3.

Таблица 3

**Перечень кварталов, выделов в составе лесного участка,
включаемого в границы лесопарковых зон**

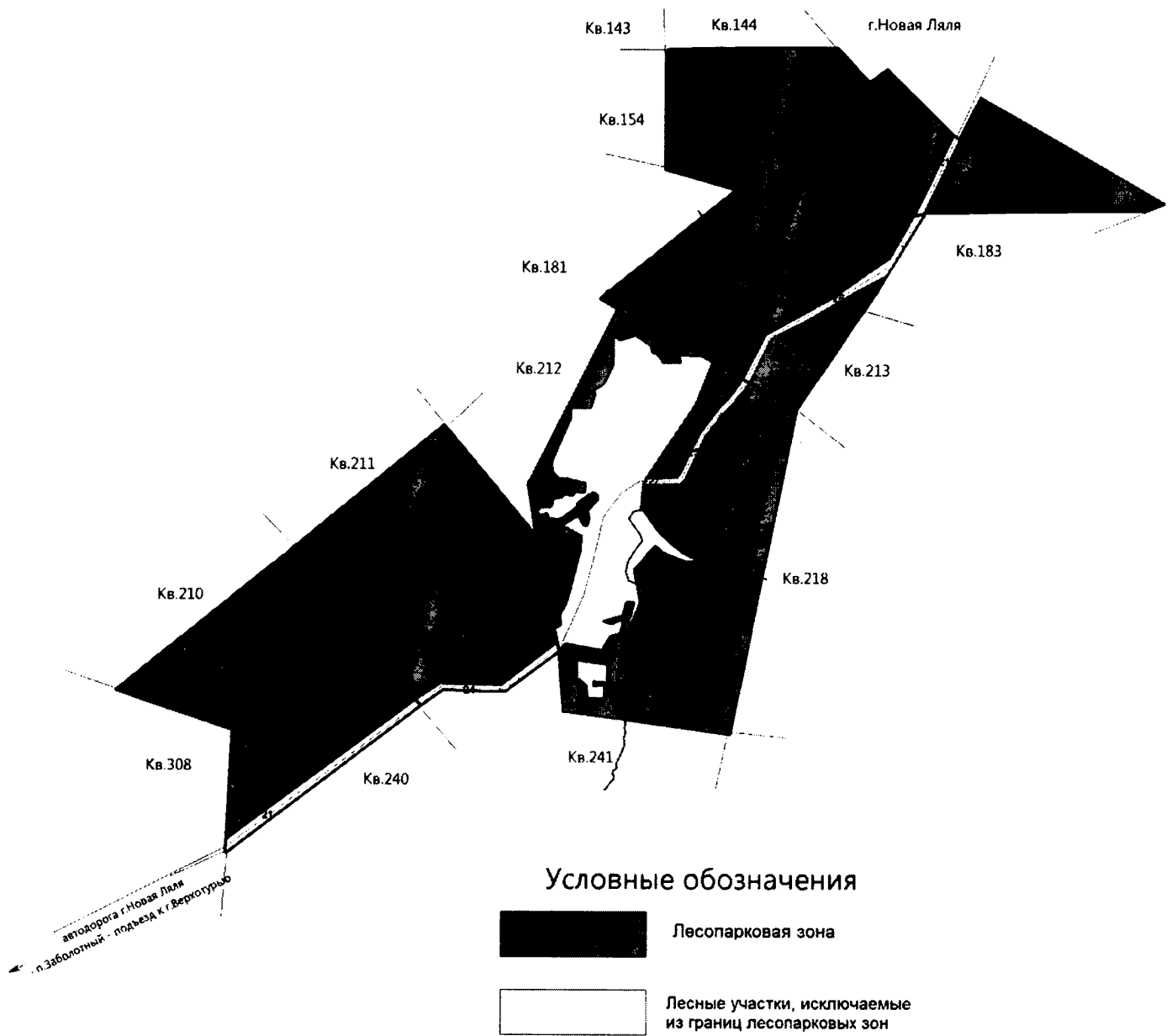
| № строки | Участковое лесничество | Участок | Номер квартала | Номер выдела | Площадь (га) |
|----------|------------------------|-----------|--------------------|----------------------------|--------------|
| 1 | Отвинское | Отвинский | часть квартала 185 | выделы: 1-3, 5, 7-9, 11 | 50,2 |
| | Итого по участку | | | | 50,2 |
| 2 | Всего по лесничеству | | | | 50,2 |

Территориальное размещение лесного участка, включаемого в границы лесопарковых зон, представлено на прилагаемой карте-схеме 5.

К границам лесопарковых зон в границах
Ново-Лялинского лесничества
Свердловской области

КАРТА-СХЕМА 1

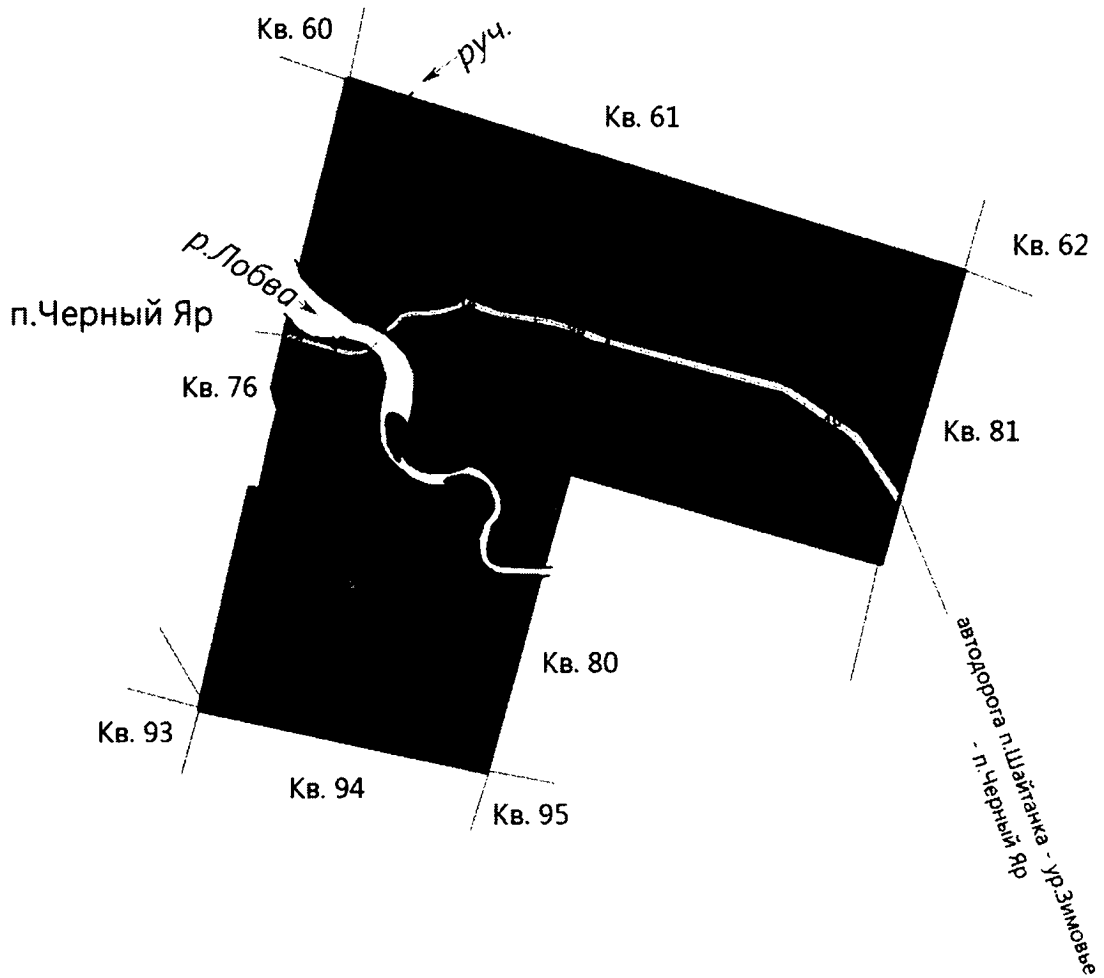
Кварталы 155,182,215,216,217
Отвинский участок
Отвинское участковое лесничество
Ново-Лялинское лесничество
Свердловская область



К границам лесопарковых зон в границах
Ново-Лялинского лесничества
Свердловской области

КАРТА-СХЕМА 2


Кварталы 77,78,79
Сухогорский участок
Коноплянское участковое лесничество
Ново-Лялинское лесничество
Свердловская область



Условные обозначения



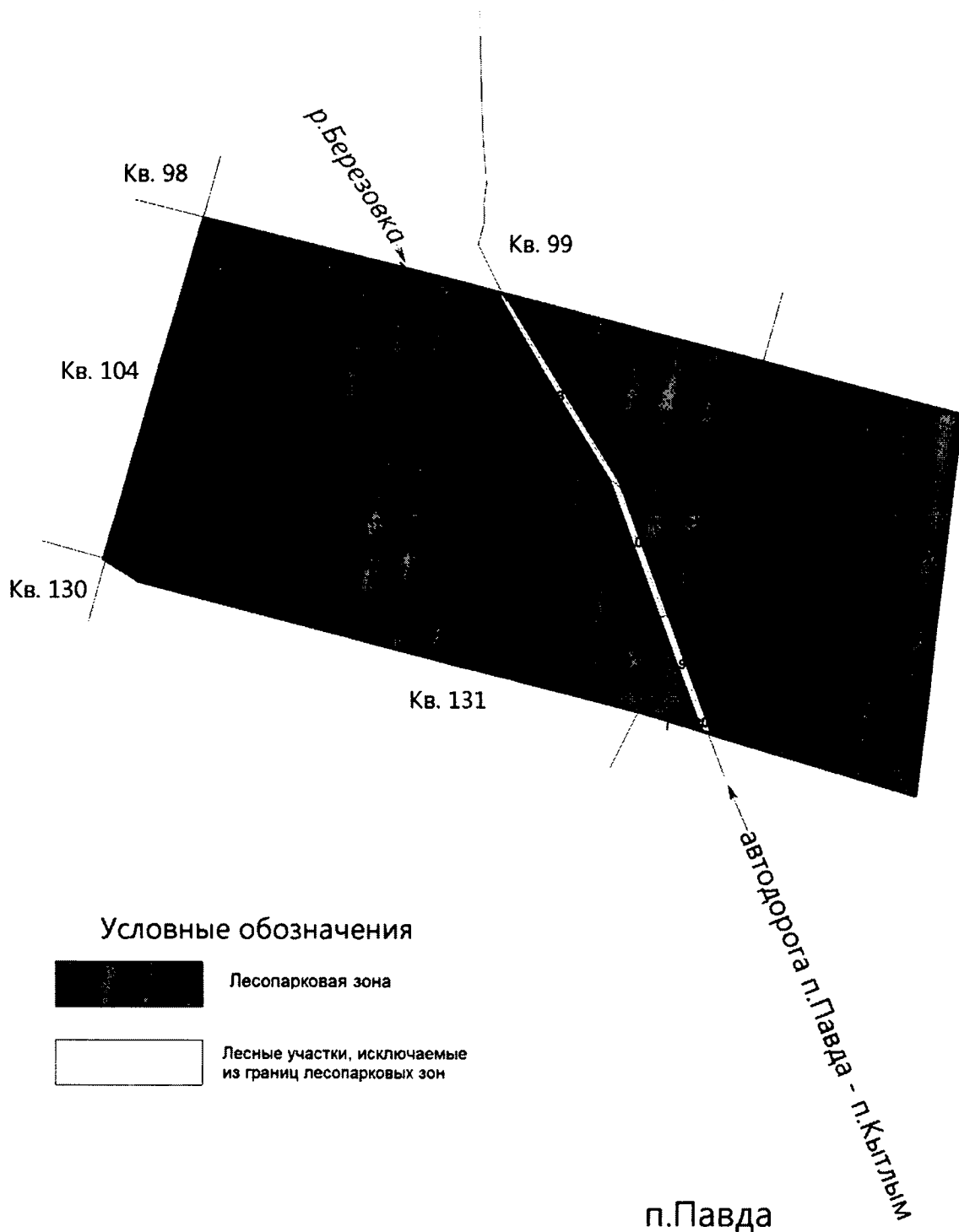
Лесопарковая зона

Лесные участки, исключаемые
из границ лесопарковых зон

К границам лесопарковых зон в границах
Ново-Лялинского лесничества
Свердловской области

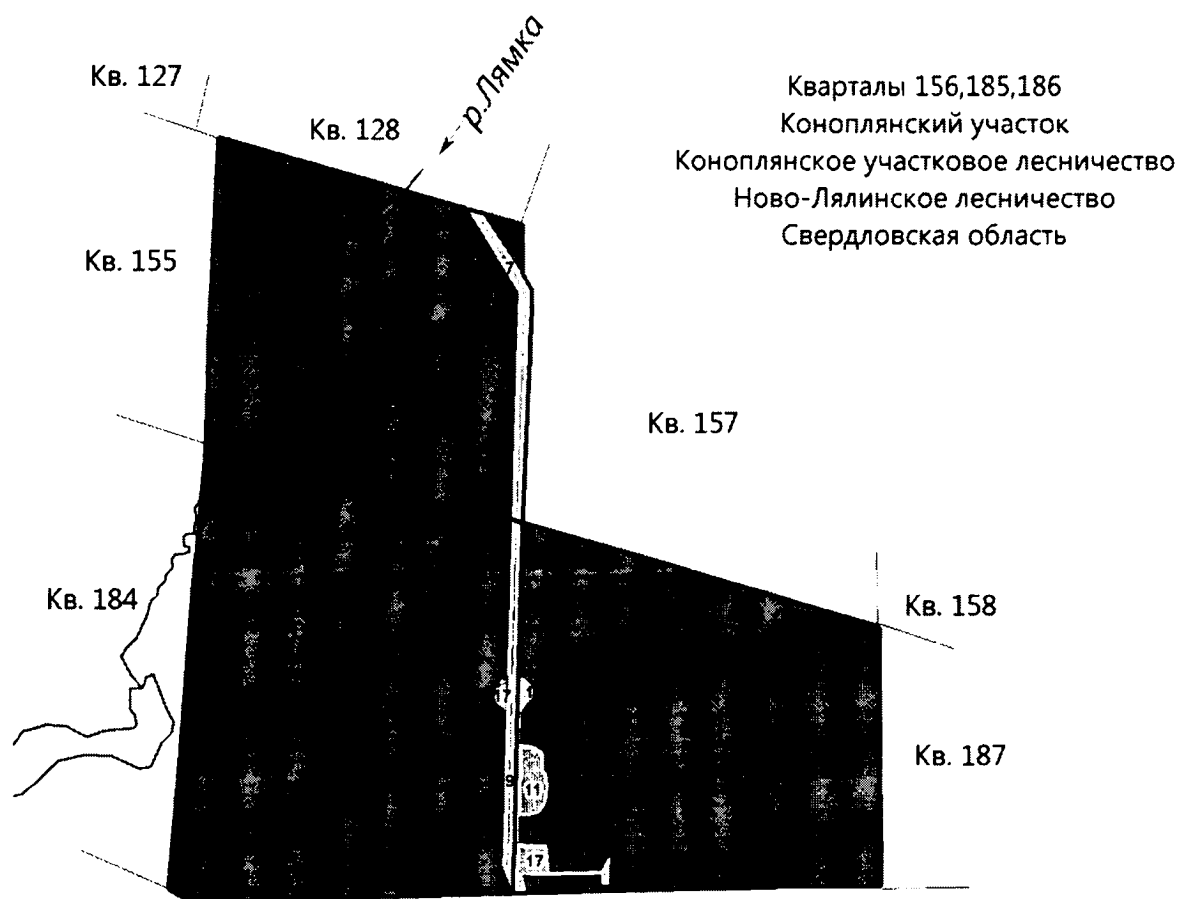
КАРТА-СХЕМА 3

Кварталы 105,106
Павдинский участок
Павдинское участковое лесничество
Ново-Лялинское лесничество
Свердловская область



К границам лесопарковых зон в границах
Ново-Лялинского лесничества
Свердловской области

КАРТА-СХЕМА 4



п.Лобва

совхоз "Лобвинский"

Условные обозначения



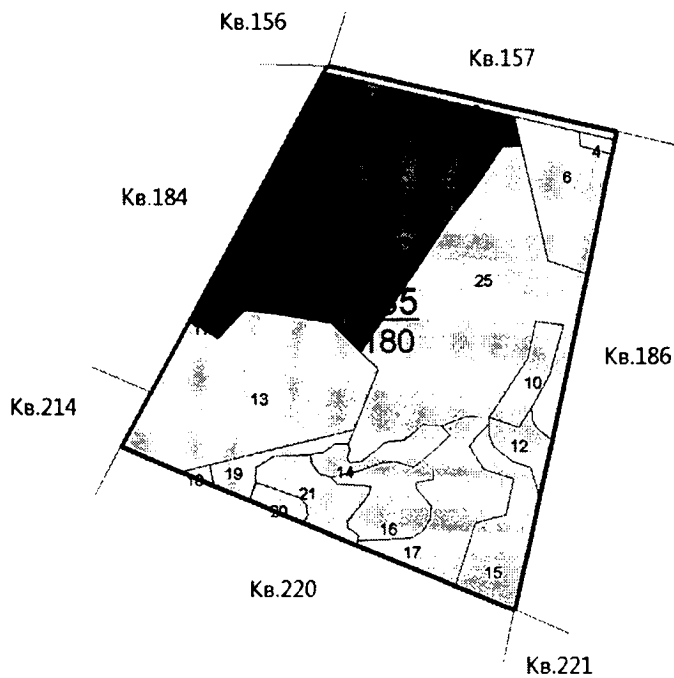
Лесопарковая зона

Лесные участки, исключаемые
из границ лесопарковых зон


К границам лесопарковых зон в границах
Ново-Лялинского лесничества
Свердловской области

КАРТА-СХЕМА 5

Квартал 185
Отвинский участок
Отвинское участковое лесничество
Ново-Лялинское лесничество
Свердловская область



Условные обозначения

 Лесной участок, включаемый
в границы лесопарковых зон