



ПРАВИТЕЛЬСТВО СВЕРДЛОВСКОЙ ОБЛАСТИ

ПОСТАНОВЛЕНИЕ

20.01.2015

№ 28-ПП

г. Екатеринбург

Об изменении и установлении границ лесопарковой зоны и зеленой зоны в границах части кварталов 4, 5, 7, 8 Ревдинского участка Ревдинского участкового лесничества, 132, 134, 149, 151 Дегтярского участка Дегтярского участкового лесничества, 10 Мариинского участка Мариинского участкового лесничества Билимбаевского лесничества Свердловской области

В соответствии со статьей 82 Лесного кодекса Российской Федерации, постановлением Правительства Российской Федерации от 14.12.2009 № 1007 «Об утверждении Положения об определении функциональных зон в лесопарковых зонах, площади и границ лесопарковых зон, зеленых зон», постановлением Правительства Свердловской области от 28.12.2010 № 1905-ПП «Об утверждении Положения, структуры и предельного лимита штатной численности Департамента лесного хозяйства Свердловской области», на основании приказа Департамента лесного хозяйства Свердловской области от 31.10.2014 № 1533 «Об утверждении проектной документации по изменению и установлению границ лесопарковой зоны и зеленой зоны в границах части кварталов 4, 5, 7, 8 Ревдинского участка Ревдинского участкового лесничества, 132, 134, 149, 151 Дегтярского участка Дегтярского участкового лесничества, 10 Мариинского участка Мариинского участкового лесничества Билимбаевского лесничества Свердловской области» Правительство Свердловской области

ПОСТАНОВЛЯЕТ:

1. Изменить и установить границы лесопарковой зоны и зеленой зоны в границах части кварталов 4, 5, 7, 8 Ревдинского участка Ревдинского участкового лесничества, 132, 134, 149, 151 Дегтярского участка Дегтярского участкового лесничества, 10 Мариинского участка Мариинского участкового лесничества Билимбаевского лесничества Свердловской области (прилагаются).

2. Контроль за исполнением настоящего постановления возложить на Директора Департамента лесного хозяйства Свердловской области В.Ф. Шлегеля.

3. Настоящее постановление опубликовать в «Областной газете».

Председатель Правительства
Свердловской области



Д.В. Паслер

К постановлению Правительства
Свердловской области
от 20.01.2015 № 28-ПП

ГРАНИЦЫ

**лесопарковой зоны и зеленой зоны в границах части кварталов 4, 5, 7, 8
Ревдинского участка Ревдинского участкового лесничества,
132, 134, 149, 151 Дегтярского участка Дегтярского участкового лесничества,
10 Мариинского участка Мариинского участкового лесничества
Билимбаевского лесничества Свердловской области**

**Характеристика лесных участков, отнесенных к категории защитных лесов
«Леса, выполняющие функции защиты природных и иных объектов
(зеленые зоны)»**

**Для выполнения работ по геологическому изучению недр,
разработки месторождений полезных ископаемых**

Лесные (земельные) участки расположены в части кварталов 4, 5, 7, 8 Ревдинского участка Ревдинского участкового лесничества Билимбаевского лесничества Свердловской области в границах городского округа Ревда. Общая площадь лесных (земельных) участков составляет 74,5 га.

В соответствии с данными государственного лесного реестра, вышеуказанные кварталы Билимбаевского лесничества Свердловской области отнесены к защитным лесам, категория защитных лесов — леса, выполняющие функции защиты природных и иных объектов (лесопарковые зоны).

Распределение по целевому назначению лесов и категориям защитных лесов по части квартала приведено в таблице 1.

Таблица 1

**Поквартальная ведомость лесных участков, отнесенных к категории защитных лесов
«Леса, выполняющие функции защиты природных и иных объектов (зеленые зоны)».
Существующее подразделение лесов по целевому назначению
и категориям защитных лесов**

№ строки	Целевое назначение лесов	Участковое лесничество	Участок	Номер квартала	Номер выдела	Площадь (га)
1	Всего лесов					74,5
2	Защитные леса — всего					74,5
3	в том числе леса, выполняющие функции защиты природных и иных объектов, — всего					74,4
4	лесопарковые зоны	Ревдинское	Ревдинский	часть квартала 4	выделы: 27, 33–35	17,4
				часть квартала 5	выделы: 14, 22, 26–28, 39, 41, 47	20,8
				часть квартала 7	выделы: 8, 26, 27	22,4
				часть квартала 8	выделы: 1, 33, 38, 39	13,9
5	Итого по участку					74,5
6	Итого по участковому лесничеству					74,5
7	Всего по лесничеству					74,5

Документами лесного планирования Свердловской области не дифференцирован режим использования, охраны, защиты и воспроизводства лесов в различных частях лесопарковой зоны, в связи с чем функциональные зоны в лесопарковой зоне не выделены.

Территориальное размещение границ лесных участков, отнесенных к категории защитных лесов — леса, выполняющие функции защиты природных и иных объектов (зеленые зоны), участкового лесничества, категорий защитных лесов и кварталов представлено на прилагаемой карте-схеме 1.

Для строительства, реконструкции, эксплуатации линий электропередач

Лесные (земельные) участки расположены в части кварталов 132, 134, 149, 151 Дегтярского участка Дегтярского участкового лесничества Билимбаевского лесничества Свердловской области в границах городского округа Ревда. Общая площадь лесных (земельных) участков составляет 10,0 га.

В соответствии с данными государственного лесного реестра вышеуказанные кварталы Билимбаевского лесничества Свердловской области отнесены к защитным лесам, категория защитных лесов — леса, выполняющие функции защиты природных и иных объектов (лесопарковые зоны).

Распределение по целевому назначению лесов и категориям защитных лесов по части квартала приведено в таблице 2.

Таблица 2

**Поквартальная ведомость лесных участков, отнесенных к категории защитных лесов
«Леса, выполняющие функции защиты природных и иных объектов (зеленые зоны)».
Существующее подразделение лесов по целевому назначению
и категориям защитных лесов**

№ строки	Целевое назначение лесов	Участковое лесничество	Участок	Номер квартала	Номер выдела	Площадь (га)
1	Всего лесов					10,0
2	Защитные леса — всего					10,0
3	в том числе леса, выполняющие функции защиты природных и иных объектов, — всего					10,0
4	лесопарковые зоны	Дегтярское	Дегтярский	часть квартала 132	выделы: 46, 47, 50, 52	1,6
				часть квартала 134	выделы: 18, 21–23	2,2
				часть квартала 149	выделы: 6, 9, 10, 12, 14, 15, 17	3,7
				часть квартала 151	выделы: 3, 8, 9, 24, 41, 42	2,5
5	Итого по участку					10,0
6	Итого по участковому лесничеству					10,0
7	Всего по лесничеству					10,0

Документами лесного планирования Свердловской области не дифференцирован режим использования, охраны, защиты и воспроизводства лесов в различных частях лесопарковой зоны, в связи с чем функциональные зоны в лесопарковой зоне не выделены.

Территориальное размещение границ лесных участков, отнесенных к категории защитных лесов — леса, выполняющие функции защиты природных и иных объектов (зеленые зоны), участкового лесничества, категорий защитных лесов и кварталов представлено на прилагаемой карте-схеме 2.

Характеристика равноценных лесных участков для включения в состав лесопарковых зон

Лесной (земельный) участок общей площадью 84,5 га расположен в части квартала 10 Мариинского участка Мариинского участкового лесничества Билимбаевского лесничества Свердловской области в административных границах городского округа Ревда.

В соответствии с данными государственного лесного реестра квартал 10 Мариинского участка Мариинского участкового лесничества Билимбаевского лесничества Свердловской области отнесен к категории защитных лесов — леса, выполняющие функции защиты природных и иных объектов (зеленая зона).

Распределение по целевому назначению лесов и категориям защитных лесов по части квартала приведено в таблице 3.

Таблица 3

Поквартальная ведомость лесных участков, отнесенных к категории защитных лесов «Леса, выполняющие функции защиты природных и иных объектов (лесопарковые зоны)».

Существующее подразделение лесов по целевому назначению и категориям защитных лесов

№ строки	Целевое назначение лесов	Участковое лесничество	Участок	Номер квартала	Номер выдела	Площадь (га)
1	Всего лесов					84,5
2	Защитные леса — всего					84,5
3	в том числе леса, выполняющие функции защиты природных и иных объектов, — всего					84,5
4	зеленые зоны	Мариинское	Мариинский	часть квартала 10	выделы: 1–15, 17	84,5
5	Итого по участку					84,5
6	Итого по участковому лесничеству					84,5
7	Всего по лесничеству					84,5

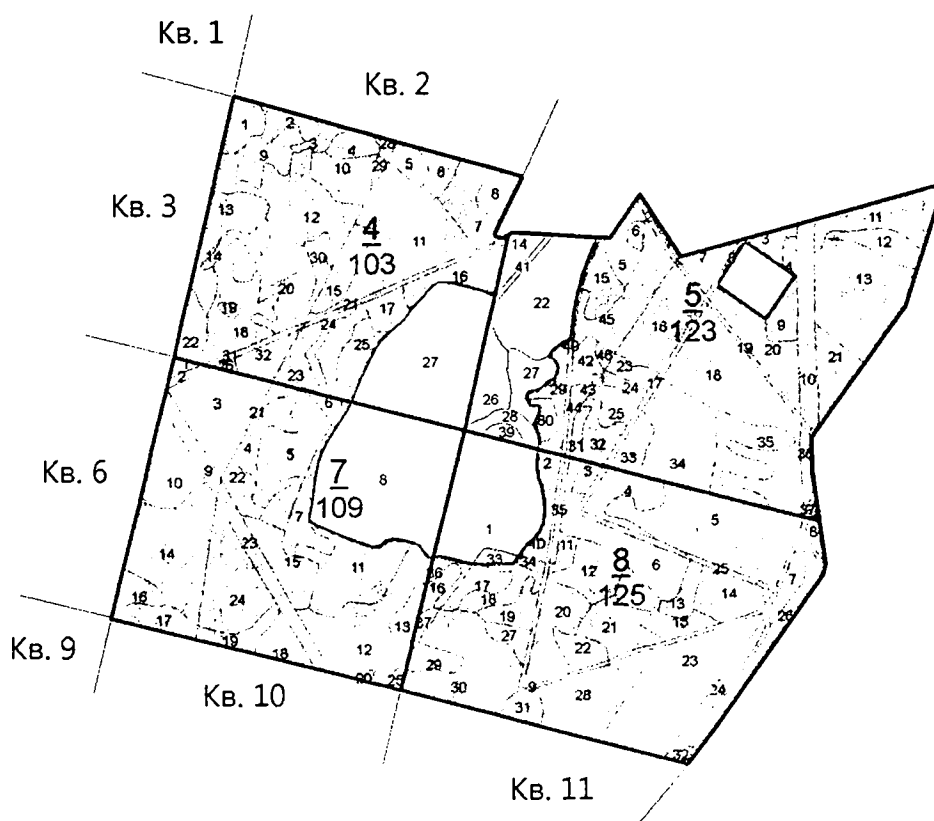
Документами лесного планирования Свердловской области не дифференцирован режим использования, охраны, защиты и воспроизводства лесов в различных частях лесопарковой зоны, в связи с чем функциональные зоны в лесопарковой зоне не выделены.

Территориальное размещение границ лесных участков, отнесенных к категории защитных лесов — леса, выполняющие функции защиты природных и иных объектов (лесопарковые зоны), участковых лесничеств, категорий защитных лесов и квартала представлено на прилагаемой карте-схеме 3.

К границам лесопарковой зоны и зеленой зоны в границах части кварталов 4, 5, 7, 8 Ревдинского участка Ревдинского участкового лесничества, 132, 134, 149, 151 Дегтярского участка Дегтярского участкового лесничества, 10 Мариинского участка Мариинского участкового лесничества Билимбаевского лесничества Свердловской области


КАРТА-СХЕМА 1

г.Первоуральск



г.Ревда

Условные обозначения



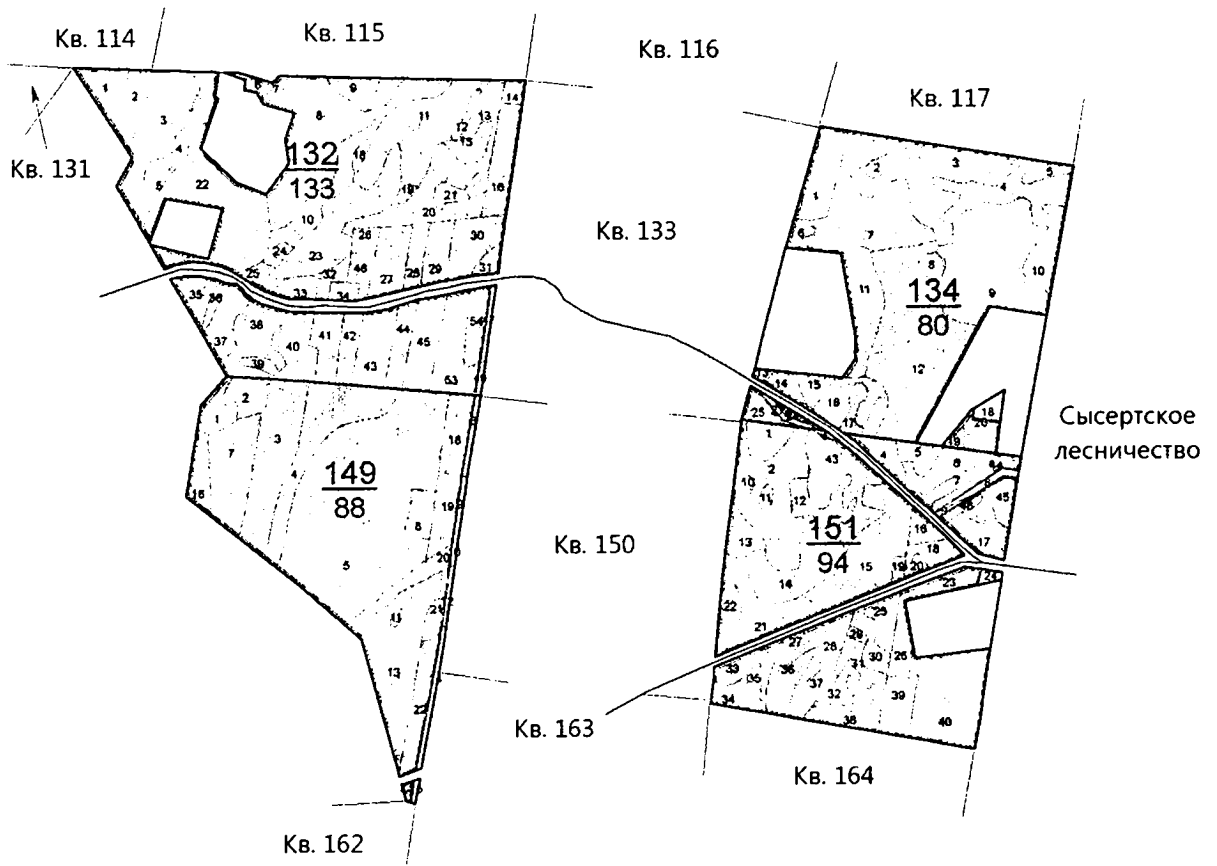
Лесопарковая зона



Зеленая зона

К границам лесопарковой зоны и зеленой зоны в границах части кварталов 4, 5, 7, 8 Ревдинского участка Ревдинского участкового лесничества, 132, 134, 149, 151 Дегтярского участка Дегтярского участкового лесничества, 10 Мариинского участка Мариинского участкового лесничества Билимбаевского лесничества Свердловской области


КАРТА-СХЕМА 2



Условные обозначения



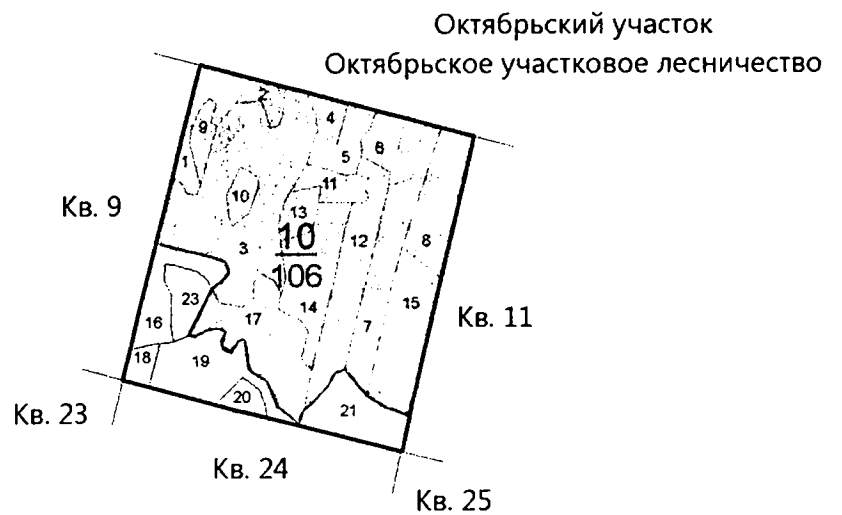
Лесопарковая зона




Зеленая зона

К границам лесопарковой зоны и зеленой зоны в границах части кварталов 4, 5, 7, 8 Ревдинского участка Ревдинского участкового лесничества, 132, 134, 149, 151 Дегтярского участка Дегтярского участкового лесничества, 10 Мариинского участка Мариинского участкового лесничества Билимбаевского лесничества Свердловской области


КАРТА-СХЕМА 3



Условные обозначения



Лесопарковая зона



Зеленая зона