



ПРАВИТЕЛЬСТВО СВЕРДЛОВСКОЙ ОБЛАСТИ

ПОСТАНОВЛЕНИЕ

03.12.2014

№ 1102-ПП

г. Екатеринбург

Об изменении и установлении границ лесопарковой зоны и зеленой зоны в границах Невьянского лесничества Свердловской области

В соответствии со статьей 82 Лесного кодекса Российской Федерации, постановлением Правительства Российской Федерации от 14.12.2009 № 1007 «Об утверждении Положения об определении функциональных зон в лесопарковых зонах, площади и границ лесопарковых зон, зеленых зон», постановлением Правительства Свердловской области от 28.12.2010 № 1905-ПП «Об утверждении Положения, структуры и предельного лимита штатной численности Департамента лесного хозяйства Свердловской области», на основании приказа Департамента лесного хозяйства Свердловской области от 28.10.2014 № 1509 «Об утверждении проектной документации по изменению и установлению границ лесопарковой зоны и зеленой зоны в границах Невьянского лесничества Свердловской области» Правительство Свердловской области

ПОСТАНОВЛЯЕТ:

1. Изменить и установить границы лесопарковой зоны и зеленой зоны в границах Невьянского лесничества Свердловской области (прилагаются).
2. Контроль за исполнением настоящего постановления возложить на Директора Департамента лесного хозяйства Свердловской области В.Ф. Шлегеля.
3. Настоящее постановление опубликовать в «Областной газете».

Председатель Правительства
Свердловской области



Д.В. Паслер

К постановлению Правительства
Свердловской области
от 03.12.2014 № 1102-ПП

ГРАНИЦЫ
лесопарковой зоны и зеленой зоны
в границах Невьянского лесничества Свердловской области

**Характеристика лесных участков, отнесенных к категории защитных лесов
«Леса, выполняющие функции защиты природных и иных объектов
(зеленые зоны)»**

**Для строительства распределительного газопровода высокого давления
г. Новоуральск – пос. Мурзинка – с. Тарасково**

Лесные (земельные) участки расположены в части кварталов 82, 86 Новоуральского участка, 32, 49, 56 Починковского участка Новоуральского участкового лесничества Невьянского лесничества Свердловской области в административных границах Новоуральского городского округа. Общая площадь лесных (земельных) участков составляет 30,0 га.

В соответствии с данными государственного лесного реестра вышеуказанные кварталы Невьянского лесничества Свердловской области отнесены к защитным лесам, категория защитных лесов – леса, выполняющие функции защиты природных и иных объектов (лесопарковые зоны).

Распределение по целевому назначению лесов и категориям защитных лесов по части кварталов приведено в таблице 1.

Таблица 1

**Поквартальная ведомость лесных участков, отнесенных к категории защитных лесов
«Леса, выполняющие функции защиты природных и иных объектов
(зеленые зоны)»**

№ строки	Целевое назначение лесов	Участковое лесничество	Участок	Номер квартала	Номер выдела	Площадь (га)
1	Всего лесов					30,0
2	ЗАЩИТНЫЕ ЛЕСА - всего					30,0
3	Леса, выполняющие функции защиты природных и иных объектов, - всего					30,0
4	Зеленые зоны	Новоуральское	Новоуральский	часть квартала 82	выделы: 19, 22, 23	1,9
				часть квартала 86	выделы: 2, 3, 5, 6, 9, 20, 25, 28-31	5,2
5	Итого по участку					7,1
6	Зеленые зоны	Новоуральское	Починковский	часть квартала 32	выделы: 3, 29, 31-34	10,6
				часть квартала 49	выделы: 1, 35-37	5,8
				часть квартала 56	выделы: 35-37	6,5
7	Итого по участку					22,9
8	Итого по участковому лесничеству					30,0

Территориальное размещение лесных участков, на которых установлена категория лесов – эксплуатационные леса и защитные леса – леса, выполняющие функции защиты природных и иных объектов (зеленые зоны), представлено на прилагаемой карте-схеме 1.

В целях использования лесов для выполнения работ по геологическому изучению недр и разработки месторождений полезных ископаемых

Лесные (земельные) участки расположены в части кварталов 139, 140, 152, 153 Невьянского участка Невьянского участкового лесничества, 92, 97 Осиновского участка Осиновского участкового лесничества, 76-79, 93-95, 99-102, 107, 108, 113 Кировградского участка Кировградского участкового лесничества Невьянского лесничества Свердловской области в административных границах Невьянского городского округа и Кировградского городского округа. Общая площадь лесных (земельных) участков составляет 489,8 га.

В соответствии с данными государственного лесного реестра вышеуказанные кварталы Невьянского лесничества Свердловской области отнесены к защитным лесам, категория защитных лесов – леса, выполняющие функции защиты природных и иных объектов (лесопарковые зоны).

Распределение по целевому назначению лесов и категориям защитных лесов по части кварталов приведено в таблице 2.

Таблица 2

**Поквартальная ведомость лесных участков, отнесенных к категории защитных лесов
«Леса, выполняющие функции защиты природных и иных объектов
(зеленые зоны)»**

№ строки	Целевое назначение лесов	Участковое лесничество	Участок	Номер квартала	Номер выдела	Площадь (га)
1	2	3	4	5	6	7
1	Всего лесов					489,8
2	ЗАЩИТНЫЕ ЛЕСА - всего					489,8
3	леса, выполняющие функции защиты природных и иных объектов, - всего					489,8
4	зеленые зоны	Невьянское	Невьянский	часть квартала 139	выделы: 7-15, 20, 22, 23	17,1
				часть квартала 140	выделы: 1, 4, 8-10, 13, 14, 16	22,4
				часть квартала 152	выделы: 1, 2, 4, 12-14	5,1
				часть квартала 153	выделы: 1, 2, 11, 12	3,0
5	Итого по участку					47,6
6	Итого по участковому лесничеству					47,6
7	зеленые зоны	Осиновское	Осиновский	часть квартала 92	выделы: 7, 13-17, 19, 20, 24-28, 36	34,2
				часть квартала 97	выделы: 1, 2, 4, 8, 10-20	20,1
8	Итого по участку					54,3
9	Итого по участковому лесничеству					54,3
10	зеленые зоны	Кировградское	Кировградский	часть квартала 76	выделы: 17, 25, 26	2,2
				часть квартала 77	выделы: 37, 38, 40, 41, 43, 44, 46, 48, 50-53	32,7
				часть квартала: 78	выделы: 12-15, 18, 19, 26-39	37,3
				часть квартала 79	выделы: 7, 8, 12-15, 23-32, 34, 35, 37-41	73,8

1	2	3	4	5	6	7
				часть квартала 93	выделы: 22-29	13,7
				часть квартала 94	выделы: 12, 13, 23-25, 27-30	30,9
				часть квартала 95	выделы: 29-31, 34-36	2,2
				часть квартала 99	выделы: 15, 16, 22-24, 26-37, 39-41	63,3
				часть квартала 100	выделы: 11, 14, 15, 22-28, 31-33	52,5
				часть квартала 101	выделы: 1, 7, 15, 16, 20-27	46,5
				часть квартала 102	выделы: 33, 34, 36, 39, 40	3,0
				часть квартала 107	выделы: 22, 26-28, 30, 31, 33, 34, 37-41	22,9
				часть квартала 108	выделы: 28-31	1,2
				часть квартала 113	выделы: 30-32, 34-36	5,7
11	Итого по участку					387,9
12	Итого по участковому лесничеству					387,9

Территориальное размещение лесных участков, на которых установлена категория лесов – эксплуатационные леса и защитные леса – леса, выполняющие функции защиты природных и иных объектов (зеленые зоны), представлено на прилагаемых картах-схемах 2-4.

Характеристика равноценных лесных участков для включения в состав лесопарковых зон

Лесной (земельный) участок общей площадью 519,8 га расположен в кварталах 1, 5, 13 и части квартала 9 Новоуральского участка Новоуральского участкового лесничества, части квартала 12 Кировградского участка Кировградского участкового лесничества Невьянского лесничества Свердловской области в административных границах Новоуральского городского округа и Кировградского городского округа.

В соответствии с данными государственного лесного реестра вышеуказанные кварталы Невьянского лесничества Свердловской области отнесены к защитным лесам, категория защитных лесов – леса, выполняющие функции защиты природных и иных объектов (зеленые зоны).

Распределение по целевому назначению лесов и категориям защитных лесов по части квартала приведено в таблице 3.

Таблица 3

Поквартальная ведомость лесных участков, отнесенных к категории защитных лесов «Леса, выполняющие функции защиты природных и иных объектов (лесопарковые зоны)»

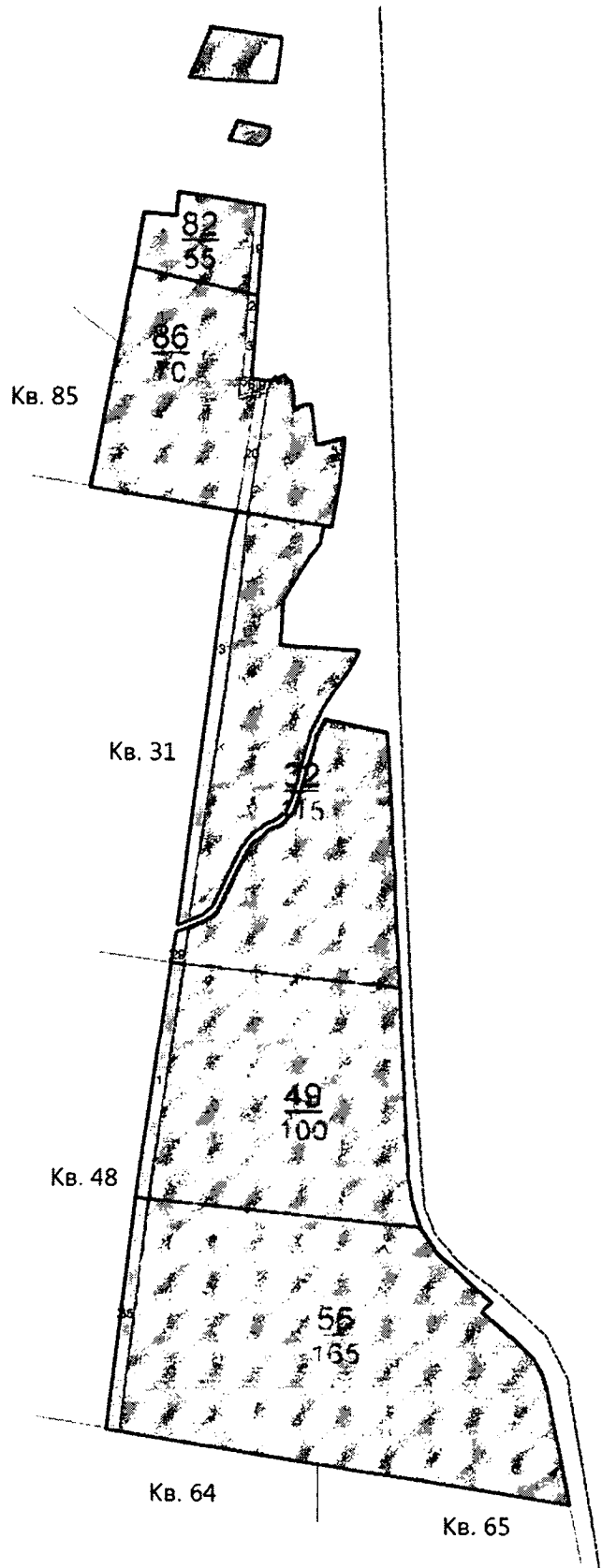
№ строки	Целевое назначение лесов	Участковое лесничество	Участок	Номер квартала	Номер выдела	Площадь (га)
1	2	3	4	5	6	7
1	Всего лесов					519,8
2	ЗАЩИТНЫЕ ЛЕСА - всего					519,8

1	2	3	4	5	6	7
3	в том числе леса, выполняющие функции защиты природных и иных объектов, - всего					519,8
4	Лесопарковые зоны	Новоуральское	Новоуральский	квартал 1	выделы: 1-26	118,0
				квартал: 5	выделы: 1-32	108,0
				часть квартала 9	выделы: 1-27, 30	114,0
				квартал 13	выделы: 1-20	114,0
5	Итого по участку					454,0
6	Итого по участковому лесничеству					454,0
7	Лесопарковые зоны	Кировградское	Кировградский	часть квартала 12	выделы: 1-4, 6, 8-15	65,8
8	Итого по участку					65,8
9	Итого по участковому лесничеству					65,8

Документами лесного планирования Свердловской области не дифференцирован режим использования, охраны, защиты и воспроизводства лесов в различных частях лесопарковой зоны, в связи с чем функциональные зоны в лесопарковой зоне не выделены.

Территориальное размещение границ лесных участков, отнесенных к категории защитных лесов – леса, выполняющие функции защиты природных и иных объектов (лесопарковые зоны), представлено на прилагаемой карте-схеме 5.

КАРТА-СХЕМА 1



Условные обозначения

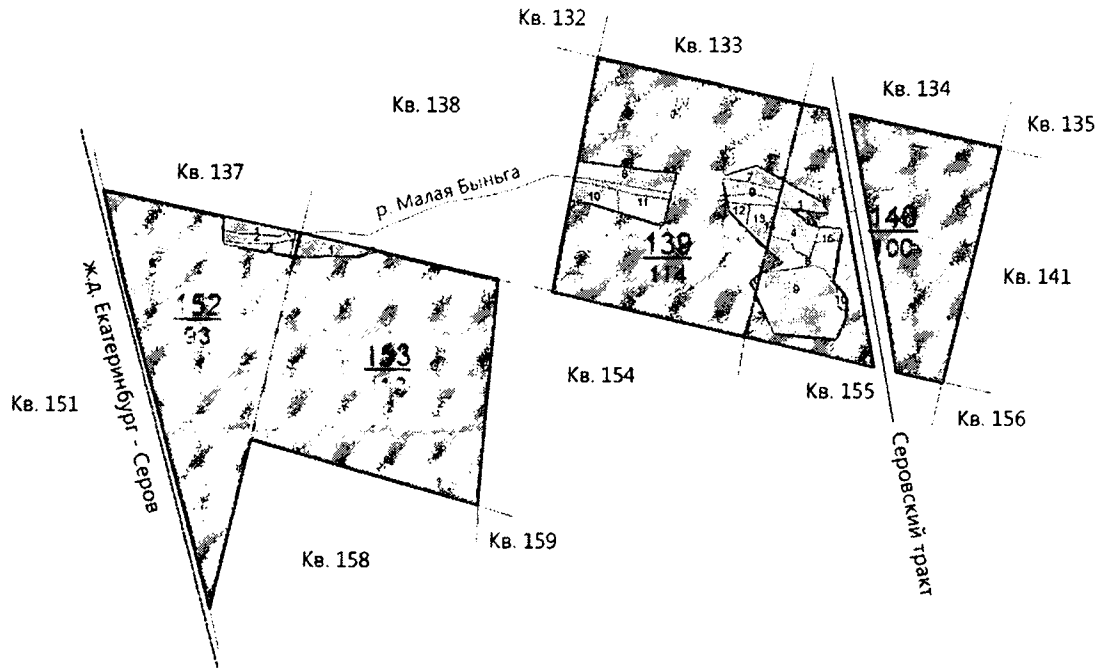


Лесопарковая зона





Зеленая зона

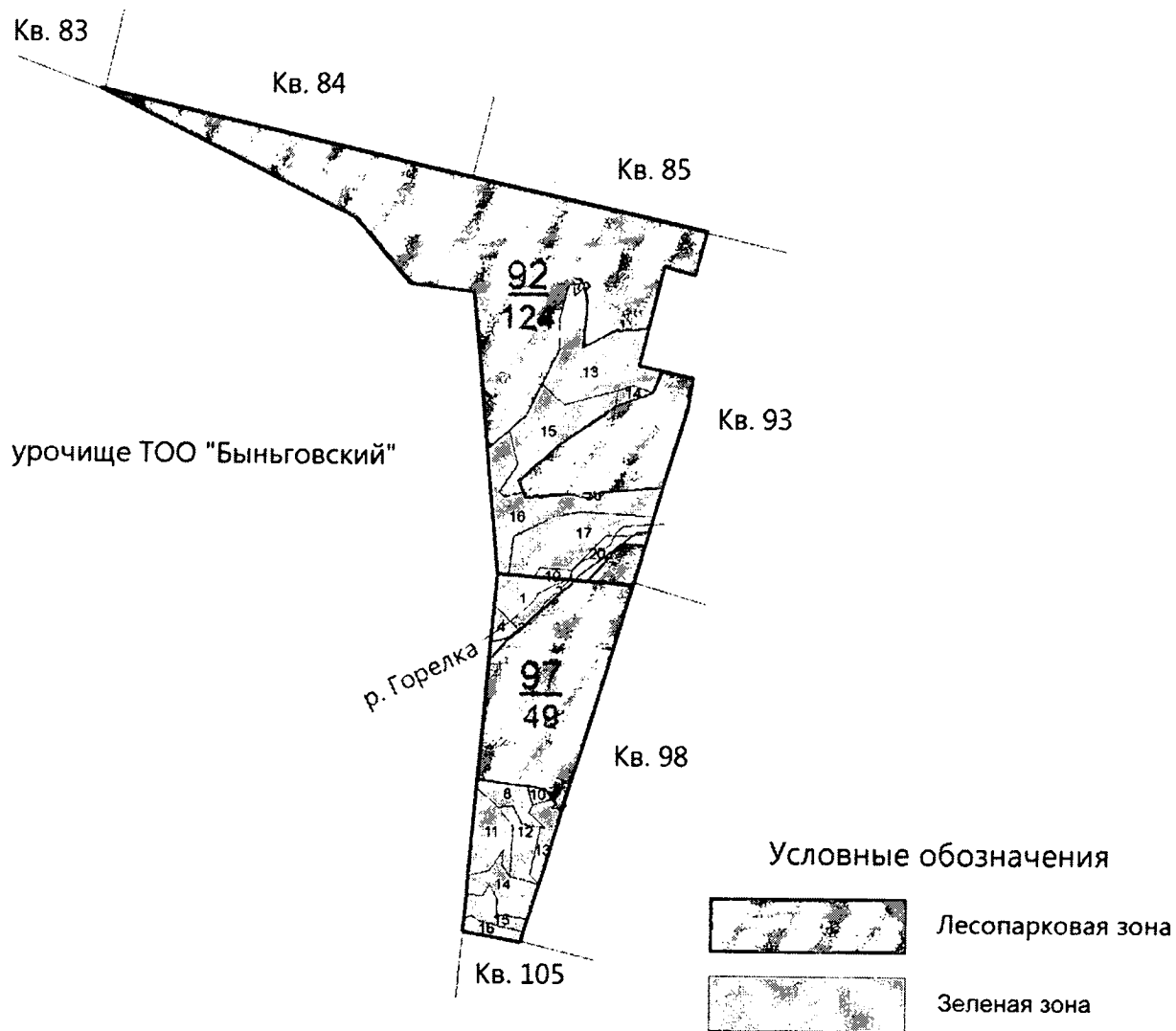
КАРТА-СХЕМА 2



Условные обозначения

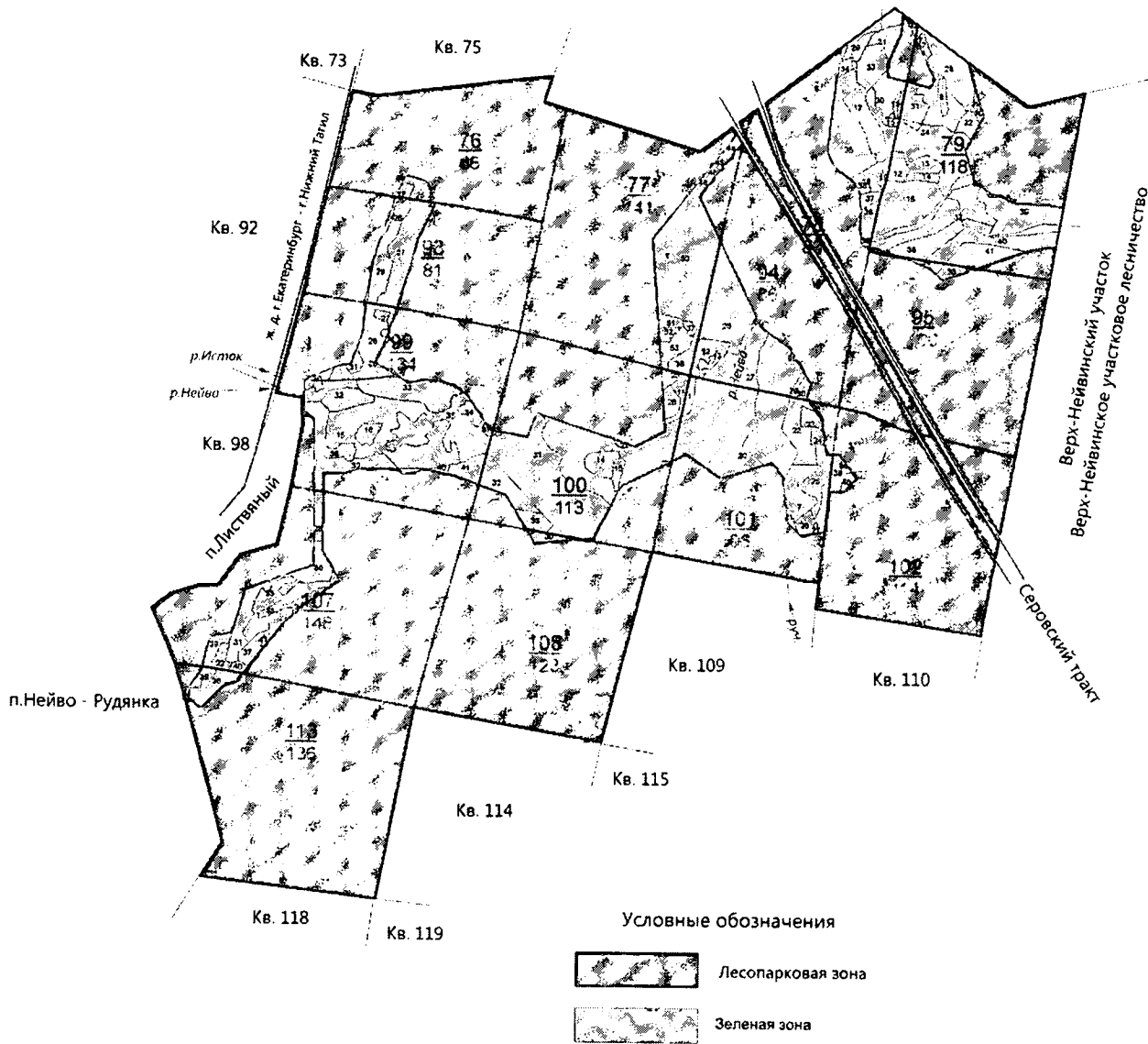
-  Лесопарковая зона
-  Зеленая зона

КАРТА-СХЕМА 3

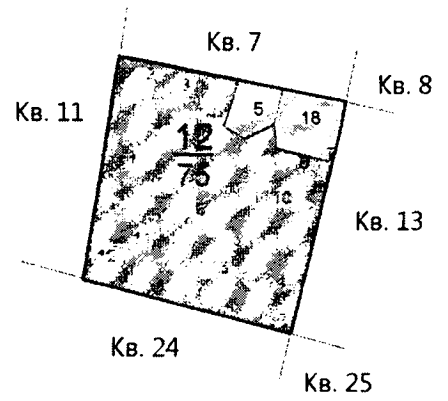


КАРТА-СХЕМА 4

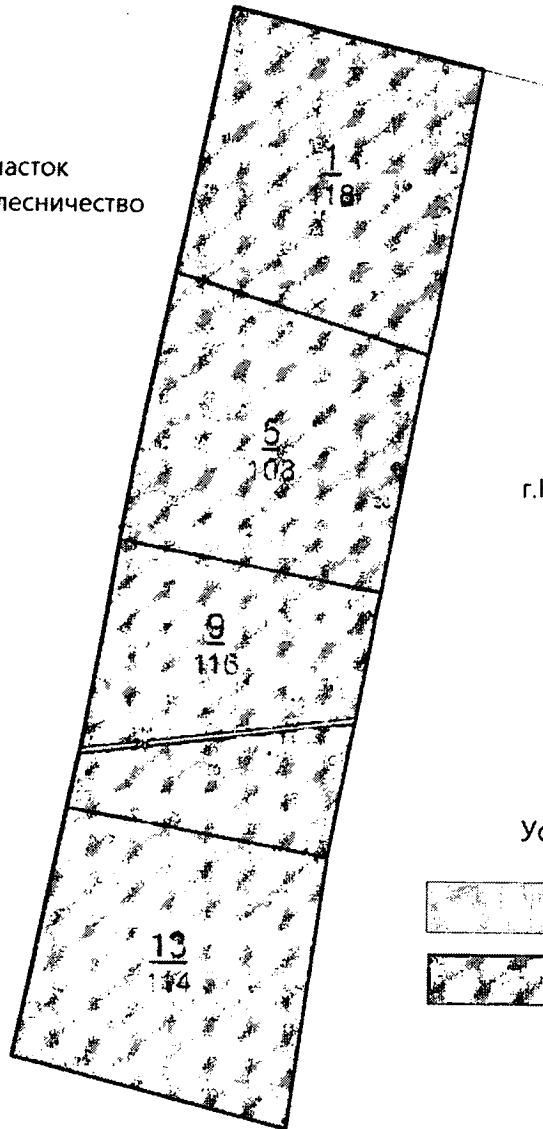
Осиновский участок
Осиновское участковое лесничество



КАРТА-СХЕМА 5




Верхне-Тагильский участок
Кировградское участковое лесничество



г.Новоуральск

Условные обозначения



Зеленая зона



Лесопарковая зона