



ГОСУДАРСТВЕННАЯ ИНСПЕКЦИЯ ПО ОХРАНЕ ОБЪЕКТОВ
КУЛЬТУРНОГО НАСЛЕДИЯ САХАЛИНСКОЙ ОБЛАСТИ

П Р И К А З

от 16.02.2026 № 1-3.42-71/26

г. Южно-Сахалинск

**Об установлении границ территории, предмета охраны
и режима использования земельного участка, в
границах которого расположен выявленный объект
археологического наследия «Стоянка Село Сокол 1»**

В соответствии со статьями 5.1, 9.1, 33 Федерального закона от 25.06.2002 № 73-ФЗ «Об объектах культурного наследия (памятниках истории и культуры) народов Российской Федерации», Положением о государственной инспекции по охране объектов культурного наследия Сахалинской области, утвержденным постановлением Правительства Сахалинской области от 03.05.2017 № 185, на основании заключения (акта) государственной историко-культурной экспертизы от 26 ноября 2025 года № 05-11/25, приказываю:

1. Утвердить границы территории и предмет охраны выявленного объекта археологического наследия «Стоянка Село Сокол 1», расположенного на территории Долинского муниципального округа Сахалинской области, согласно приложению к настоящему приказу.

2. Установить следующий особый режим использования земельного участка, в границах которого расположен выявленный объект археологического наследия «Стоянка Село Сокол 1»:

2.1 проведение земляных, строительных, мелиоративных, хозяйственных работ, работ по использованию лесов (за исключением работ, указанных в пунктах 3, 4 и 7 части 1 статьи 25 Лесного кодекса Российской Федерации) и иных работ при условии обеспечения сохранности выявленного объекта археологического наследия «Стоянка Село Сокол 1» (обеспечение неизменности внешнего облика, сохранение целостности, структуры объекта археологического наследия или организация и финансирование спасательных археологических полевых работ на данном объекте археологического наследия);

2.2. возможность проведения археологических полевых работ на выявленном объекте археологического наследия «Стоянка Село Сокол 1» в порядке, установленном Федеральным законом от 25.06.2002 № 73-ФЗ «Об объектах культурного наследия (памятниках истории и культуры) народов Российской Федерации»;

2.3. обеспечение доступа граждан к выявленному объекту археологического наследия «Стоянка Село Сокол 1».

3. В соответствии с частью 2 статьи 36 Федерального закона от 25.06.2002 № 73-ФЗ «Об объектах культурного наследия (памятниках истории и культуры) народов Российской Федерации» изыскательские, проектные, земляные, строительные, мелиоративные, хозяйственные работы, работы по использованию лесов (за исключением работ, указанных в пунктах 3, 4 и 7 части 1 статьи 25 Лесного кодекса Российской Федерации) и иные работы в границах территории выявленного объекта археологического наследия «Стоянка Село Сокол 1», проводятся при условии реализации согласованных с соответствующим органом охраны объектов культурного наследия обязательных разделов об обеспечении сохранности указанного объекта археологического наследия в проектах проведения таких работ или проектах обеспечения сохранности указанного объекта археологического наследия либо плана проведения спасательных археологических полевых работ,


включающих оценку воздействия проводимых работ на указанный объект археологического наследия.

4. Организовать работу по подготовке в сроки, установленные законодательством РФ, документации для внесения границ территории выявленного объекта археологического наследия «Стоянка Село Сокол 1» в Единый государственный реестр недвижимости.

5. Опубликовать настоящий приказ на «Официальном интернет-портале правовой информации» (www.pravo.gov.ru), разместить на официальном сайте государственной инспекции по охране объектов культурного наследия Сахалинской области (okn.sakhalin.gov.ru).

6. Контроль за исполнением настоящего приказа оставляю за собой.

Руководитель



Л.В. Блохина

ПРИЛОЖЕНИЕ

к приказу государственной инспекции по
охране объектов культурного наследия

Сахалинской области

№ 1-3.42-71/26 от 16.02.2026

ГРАНИЦЫ

**территории объекта и предмет охраны выявленного объекта
археологического наследия «Стоянка Село Сокол 1»**

Выявленный объект археологического наследия «Стоянка Село Сокол 1» расположен на территории Долинского муниципального округа Сахалинской области.

1. Координаты характерных точек углов поворота границы территории выявленного объекта археологического наследия «Стоянка Село Сокол 1»

Обозначение (номер) характерной точки	Координаты характерных точек во Всемирной геодезической системе координат (WGS-84)		Координаты характерных точек в местной системе координат (МСК-65 зона I)	
	Северной широты	Восточной долготы	X	Y
1	47°14'27.10"	142°46'15.63"	717498,01	1304004,68
2	47°14'26.93"	142°46'18.11"	717492,73	1304056,90
3	47°14'25.39"	142°46'17.80"	717445,03	1304050,42
4	47°14'25.59"	142°46'15.31"	717451,25	1303997,94
1	47°14'27.10"	142°46'15.63"	717498,01	1304004,68

2. Описание границы территории выявленного объекта археологического наследия «Стоянка Село Сокол 1»

Объект археологического наследия Стоянка Село Сокол 1 расположен на площади 2510,56 кв. м. (0,251056 га).

Граница выявленного объекта археологического наследия Стоянка Село Сокол 1, определяется по поверхности делювиального шлейфа западных отрогов Сусунайского хребта, на высотах 45-50 метров над уровнем моря, в 70 м южнее реки Белой. Граница памятника охватывает месторасположение раскопа 1980 г. и зачистки его стенки 2025 г., показавший наличие культурного слоя, границы распространения которого, установлены шурфами №№1,2,3,4 следов культурного слоя не содержащими.

Линии, соединяющие точки №№1-4 являются географической границей объекта археологического наследия Стоянка Село Сокол 1.

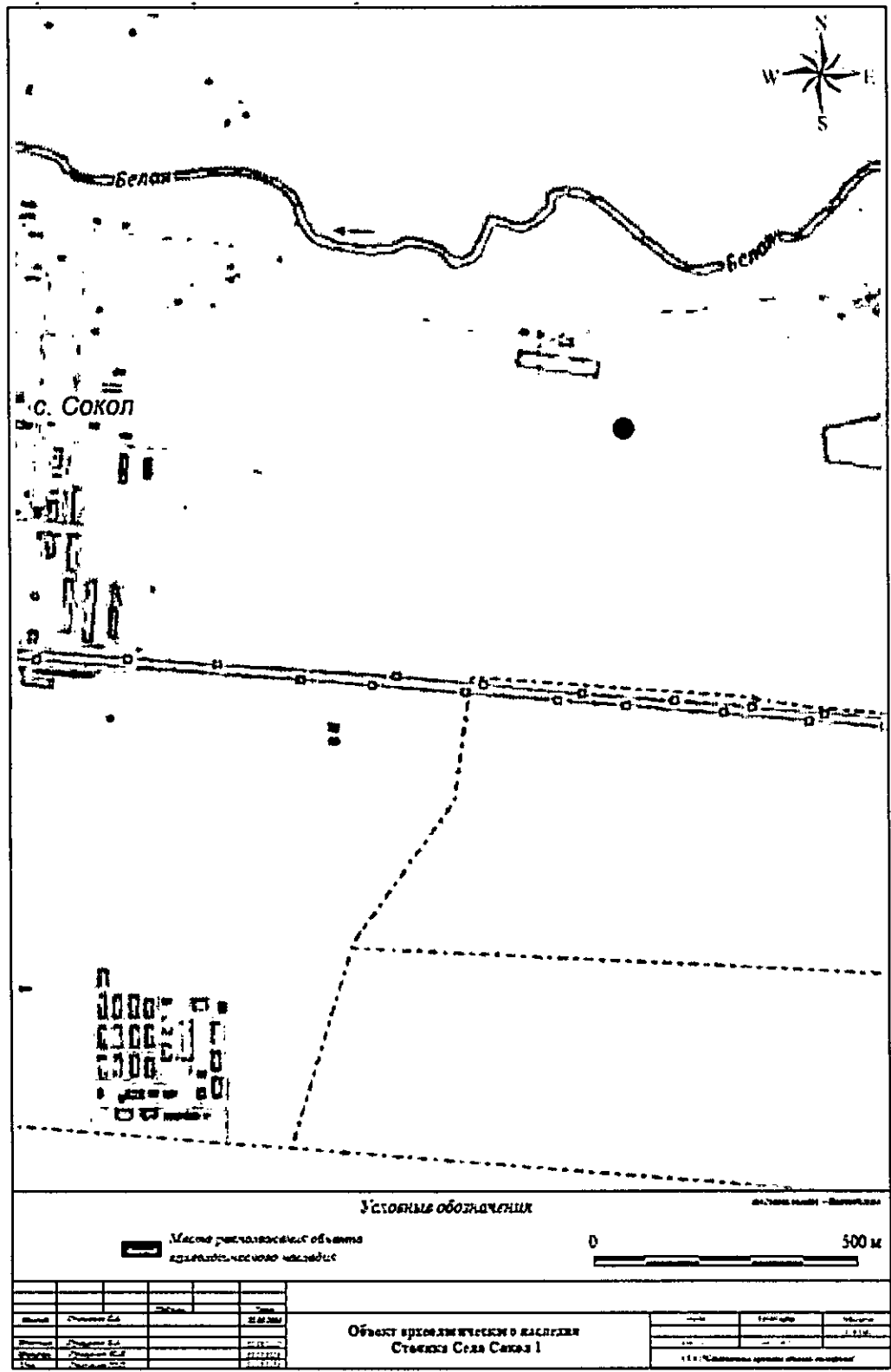
Сведения о частях границы		
Обозначение части границы		Описание прохождения части границы
от точки	до точки	
1	2	52,46 метра, направление 95,62°
2	3	48,23 метра, направление 7,36°
3	4	53,23 метра, направление 276,73°
4	1	47,90 метра, направление 188,53°

3. Описание предмета охраны выявленного объекта археологического наследия «Стоянка Село Сокол 1»

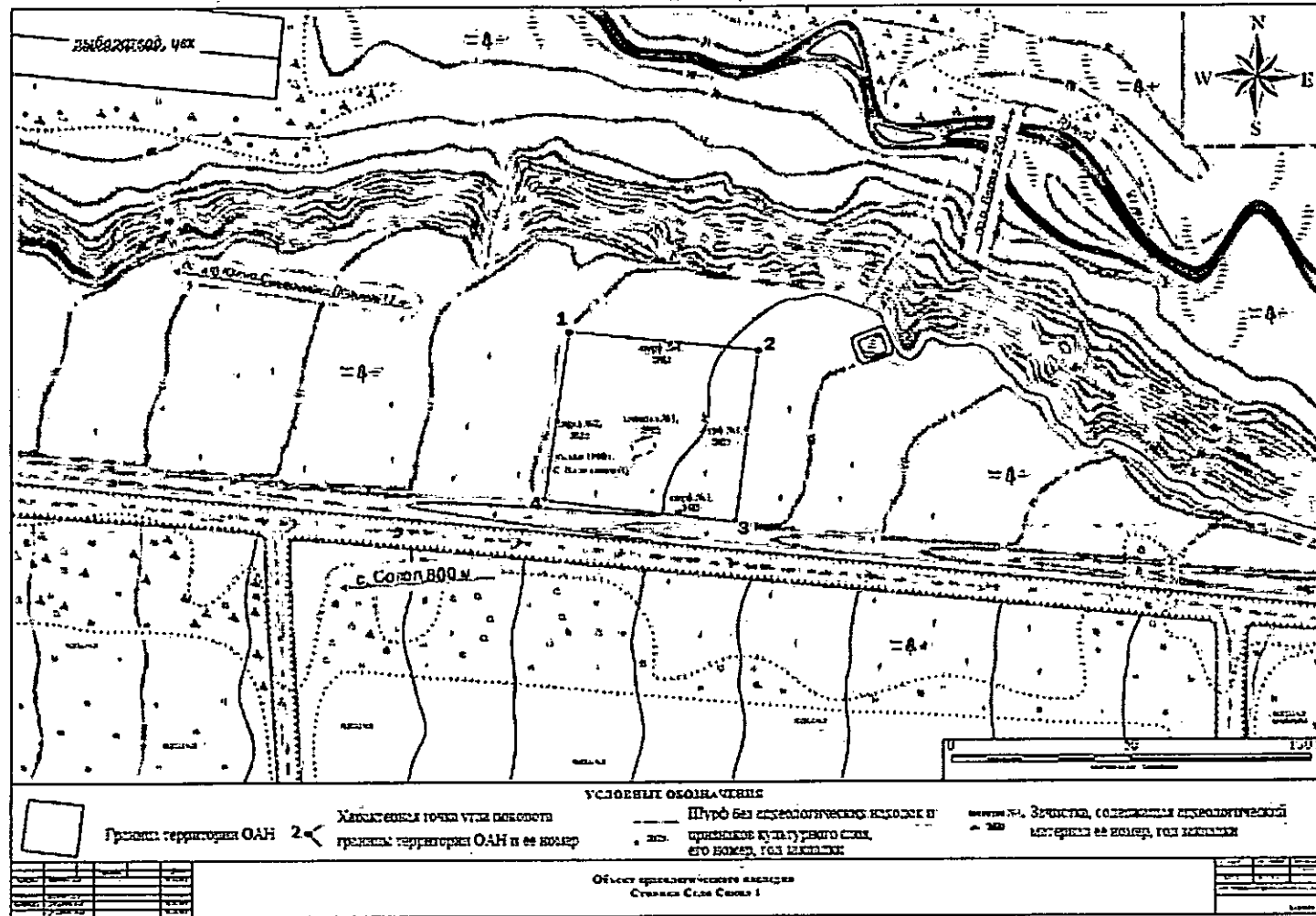
Предметом охраны является скрытый в земле культурный слой, распространяющийся в границах территории объекта культурного наследия, содержащий информацию о быте древнего населения южного Сахалина. В составе культурного слоя сохраняются уникальные источники, археологические предметы, отражающие историко-культурные процессы, происходившие в регионе в эпоху позднего палеолита.

Учитывая отсутствие на территории памятника выраженных в рельефе остатков древних объектов (жилищ, курганов) памятник относится к типу стоянка.

4. Ситуационный план территории выявленного объекта археологического наследия «Стоянка Село Сокол 1»



5. Топографический план границы территории выявленного объекта археологического наследия «Стоянка Село Сокол 1»



2

6. План границы территории выявленного объекта археологического наследия «Стоянка Село Сокол I»

