



АГЕНТСТВО ЛЕСНОГО И ОХОТНИЧЬЕГО ХОЗЯЙСТВА
САХАЛИНСКОЙ ОБЛАСТИ
ПРИКАЗ


от 17.02.2021 № 8-п

г. Южно-Сахалинск

О переводе земельных участков из категории земель сельскохозяйственного назначения в категорию земель промышленности, энергетики, транспорта, связи, радиовещания, телевидения, информатики, земель для обеспечения космической деятельности, земель обороны, безопасности и земель иного специального назначения

В соответствии со статьями 8, 78 Земельного кодекса Российской Федерации, статьей 3, пунктом 4 части 1 статьи 7 Федерального закона от 21.12.2004 № 172-ФЗ «О переводе земель или земельных участков из одной категории в другую», пунктом 3.4 Положения об агентстве лесного и охотничьего хозяйства Сахалинской области, утвержденным постановлением Правительства Сахалинской области от 08.12.2020 № 565, по результатам рассмотрения ходатайства Администрации муниципального образования «Макаровский городской округ» Сахалинской области о переводе земельных участков из одной категории в другую, приказываю:

1. Перевести следующие земельные участки, расположенные на территории муниципального образования «Макаровский городской округ» Сахалинской области, из состава категории земель сельскохозяйственного назначения в категорию земель промышленности, энергетики, транспорта, связи, радиовещания, телевидения, информатики, земель для обеспечения космической деятельности, земель обороны, безопасности и земель иного специального назначения:



специального назначения для размещения объекта «Многофункциональный грузовой район морского порта Поронайск»:

- с кадастровым номером 65:13:0000018:536, описание местоположения (адрес): Российская Федерация, Сахалинская область, Макаровский р-н, площадью 390250 квадратных метров (границы земельного участка определены в соответствии с выпиской из Единого государственного реестра недвижимости),


- с кадастровым номером 65:13:0000018:540, описание местоположения (адрес): Сахалинская область, Макаровский р-н, площадью 326110 квадратных метров (границы земельного участка определены в соответствии с выпиской из Единого государственного реестра недвижимости),

- с кадастровым номером 65:13:0000018:535, описание местоположения (адрес): Российская Федерация, Сахалинская область, Макаровский р-н, площадью 553377 квадратных метров (границы земельного участка определены в соответствии с выпиской из Единого государственного реестра недвижимости),

- с кадастровым номером 65:13:0000018:537, описание местоположения (адрес): Российская Федерация, Сахалинская область, Макаровский р-н, площадью 781865 квадратных метров (границы земельного участка определены в соответствии с выпиской из Единого государственного реестра недвижимости),

- с кадастровым номером 65:13:0000018:534, описание местоположения (адрес): Российская Федерация, Сахалинская область, Макаровский р-н, площадью 83183 квадратных метров (границы земельного участка определены в соответствии с выпиской из Единого государственного реестра недвижимости),


- с кадастровым номером 65:13:0000018:538, описание местоположения (адрес): Российская Федерация, Сахалинская область, Макаровский р-н, площадью 2696703 квадратных метров (границы



земельного участка определены в соответствии с выпиской из Единого государственного реестра недвижимости).

2. Опубликовать настоящий приказ на «Официальном интернет-портале правовой информации» (www.pravo.gov.ru) и разместить на официальном сайте агентства лесного и охотничьего хозяйства Сахалинской области (www.les.sakhalin.gov.ru).

Исполняющий обязанности руководителя
агентства лесного и охотничьего хозяйства
Сахалинской области



В.В.Корнев

