



ГОСУДАРСТВЕННАЯ ИНСПЕКЦИЯ ПО ОХРАНЕ ОБЪЕКТОВ
КУЛЬТУРНОГО НАСЛЕДИЯ САХАЛИНСКОЙ ОБЛАСТИ

ПРИКАЗ

от 21.07.2020 № 3.42-65

г. Южно-Сахалинск

Об установлении зон охраны, утверждении предмета охраны, границ и режимов использования земель в границах объекта культурного наследия регионального значения «Могила ефрейтора Заморьева Василия Николаевича, погибшего при разминировании местности», расположенного по адресу: Сахалинская область, Смирныховский район, близ с. Онор, район р. Быстрой

В соответствии с Федеральным законом от 25.06.2002 № 73-ФЗ «Об объектах культурного наследия (памятниках истории и культуры) народов Российской Федерации», приказываю:

1. Утвердить

- предмет охраны объекта культурного наследия регионального значения «Могила ефрейтора Заморьева Василия Николаевича, погибшего при разминировании местности», расположенного по адресу: Сахалинская область, Смирныховский район, близ с. Онор, район р. Быстрой, согласно приложению №1 к настоящему приказу;

- границы территории объекта культурного наследия регионального значения «Могила ефрейтора Заморьева Василия Николаевича, погибшего при разминировании местности», расположенного по адресу: Сахалинская область, Смирныховский район, близ с. Онор, район р. Быстрой, согласно приложению № 2 к настоящему приказу;

- режим использования территории объекта культурного наследия регионального значения «Могила ефрейтора Заморьева Василия

Николаевича, погибшего при разминировании местности», расположенного по адресу: Сахалинская область, Смирныховский район, близ с. Онор, район р. Быстрой, согласно приложению № 3 к настоящему приказу.

2. Установить границы зон охраны объекта культурного наследия регионального значения «Могила ефрейтора Заморьева Василия Николаевича, погибшего при разминировании местности», расположенного по адресу: Сахалинская область, Смирныховский район, близ с. Онор, район р. Быстрой, согласно приложению № 4 к настоящему приказу.

3. Обязанность по возмещению убытков, причинённых в связи с установлением зон охраны возлагается на государственную инспекцию по охране объектов культурного наследия Сахалинской области.

4. Убытки, причинные в связи с установлением зон охраны, возмещаются не позднее чем через два года со дня вступления в силу настоящего приказа.

5. Настоящий приказ вступает в силу через 10 дней со дня его официального опубликования

6. Опубликовать настоящий приказ в газете «Губернские ведомости», на «Официальном интернет-портале правовой информации», разместить на официальном сайте государственной инспекции по охране объектов культурного наследия Сахалинской области.

Руководитель инспекции



А.Н.Гринев


Приложение №1 к приказу
государственной инспекции по охране
объектов культурного наследия
Сахалинской области
от 11.07.2012 № 3.42-65

**Предмет охраны
объекта культурного наследия регионального значения «Могила
ефрейтора Заморьева Василия Николаевича, погибшего при
разминировании местности», расположенного по адресу: Сахалинская
область, Смирныховский район, близ с. Онор, район р. Быстрая**

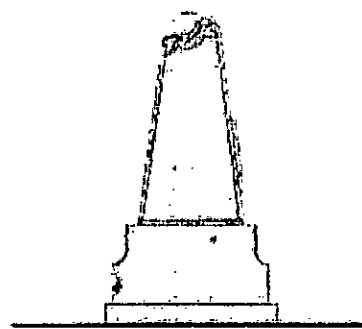
1. Существующее местоположение могилы, расположенной у главной транспортной магистрали острова Сахалин - автомобильной дороги 64-Н1 между реками Черная и Быстрая;
2. Захоронение (останки);
3. Объемно-пространственная композиция - надгробие в виде каменного обелиска на постаменте, выполненного из того же материала, цветник над захоронением, выполненный из бетона, местоположение ограды;
4. Архитектурно-художественное оформление надгробия, включая мемориальную доску из черного мрамора на северо-западной стороне обелиска, обращенного в сторону дороги, с надписью «Ефрейтор 43-го отдельного саперного батальона В.Н.Заморев. Погиб при разминировании местности осенью 1945 года», завершение обелиска в виде лавровой ветви и солдатской каски с выгравированной звездой, окрашенной в красный цвет, решение постамента, верхняя часть боковых ребер которого скошена;
5. Колористическое решение надгробия и элементов его архитектурно-художественного оформления.

Схема предмета охраны
объекта культурного наследия регионального значения
«Могила ефрейтора Заморьева Василия Николаевича, погибшего при
разминировании местности», расположенного по адресу: Сахалинская
область, Смирныховский район, близ с. Онор, район р. Быстрой


главный вид



боковой вид



ПЛАН

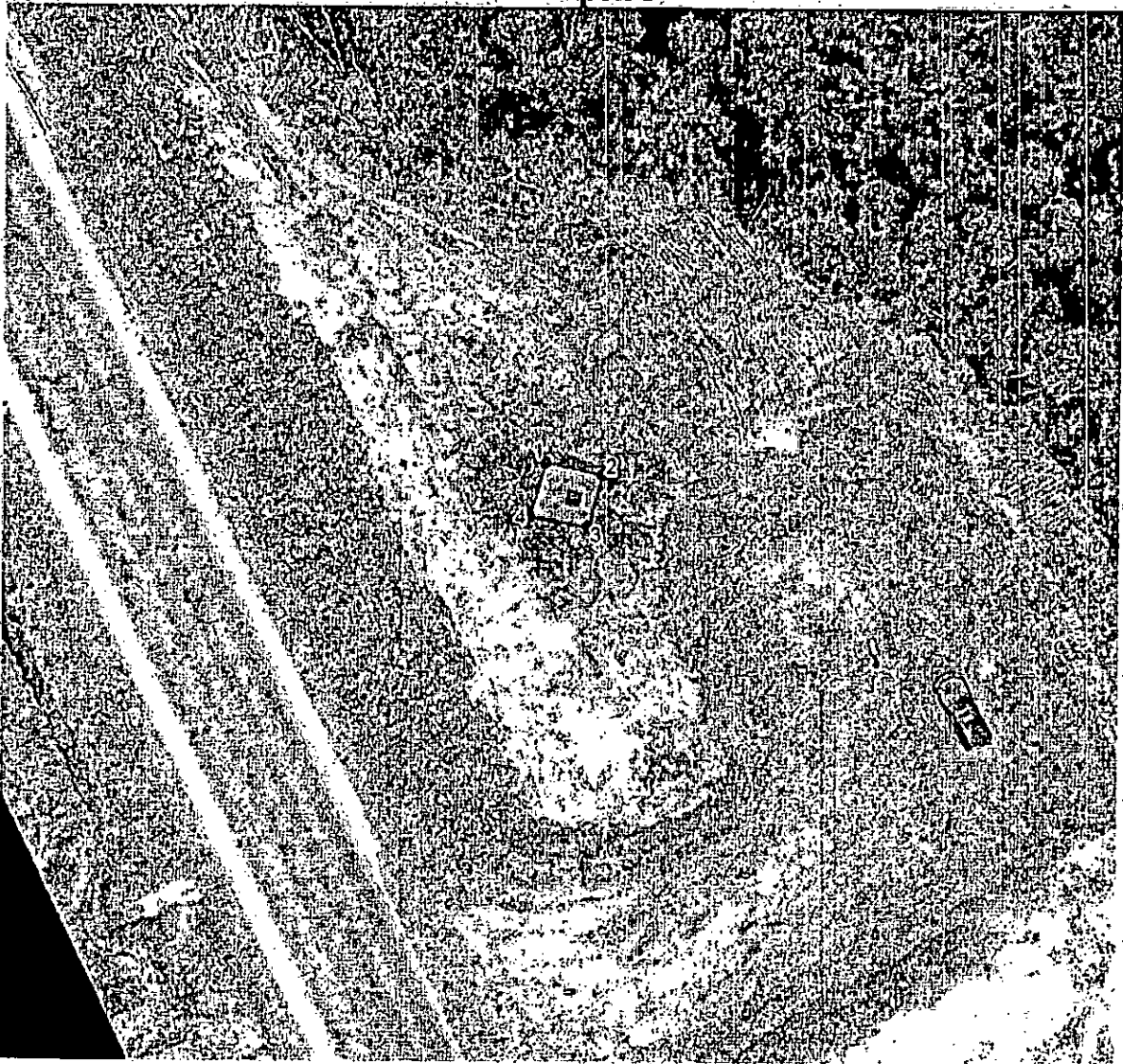


 Элементы, подлежащие сохранению





Приложение №2 к приказу
государственной инспекции по охране
объектов культурного наследия
Сахалинской области
от 21.07.2020 № 3.4д-65

Границы территории объекта культурного наследия регионального значения «Могила ефрейтора Заморьева Василия Николаевича, погибшего при разминировании местности», расположенного по адресу: Сахалинская область, Смирныховский район, близ с. Онор, район р. Быстрой



Условные обозначения:

-  объект культурного наследия
-  территория объекта культурного наследия
- характерные (поворотные) точки границ территории объекта культурного наследия

Координаты характерных (поворотных) точек: границы территории объекта культурного наследия регионального значения «Могила ефрейтора Заморьева Василия Николаевича, погибшего при разминировании местности», расположенного по адресу: Сахалинская область, Смирныховский район, близ с. Оноп, район р. Быстрой

№ Характерной (поворотной) точки	Координаты характерных (поворотных) точек в местной системе координат (МСК)		Координаты характерных (поворотных) точек во всемирной системе координат (WGS-84)	
	X	Y	Широта	Долгота
1	26473,61	69743,63	49°40'57.07230"N	143°20'51.41989"E
2	26478,9	69742,49	49°40'57.24317"N	143°20'51.36073"E
3	26477,64	69737,67	49°40'57.20103"N	143°20'51.12087"E
4	26472,19	69738,61	49°40'57.02492"N	143°20'51.17012"E

Приложение № 3 к приказу
государственной инспекции по
охране объектов культурного
наследия Сахалинской области
от 21.07.2020 № 3.48-65

**Режим использования территории объекта культурного наследия
регионального значения «Могила ефрейтора Заморьева Василия
Николаевича, погибшего при разминировании местности»,
расположенного по адресу: Сахалинская область, Смирныховский
район, близ с. Онор, район р. Быстрой**

1. На территории объекта культурного наследия разрешается:

1.1 проведение работ по сохранению объекта культурного наследия, направленных на обеспечение физической сохранности объекта культурного наследия, в том числе консервация, ремонт, реставрация;

1.2 обеспечение доступности объекта культурного наследия в целях его экспонирования, обеспечение сохранения традиционного визуального восприятия объекта культурного наследия с основных видовых точек;

1.3 обеспечение мер сохранности объекта культурного наследия его пожарной безопасности, защиты от динамических воздействий;

1.4 проведение научно-исследовательских работ в целях выявления объектов археологического наследия и воинских артефактов;

1.5 хозяйственная деятельность, не нарушающая целостность объекта культурного наследия и не создающая угрозы его повреждения, разрушения или уничтожения;

1.6 благоустройство и озеленение территории с установкой малых архитектурных форм (скамьи, урны, цветочницы), объектов монументального искусства, видовых площадок и площадок для отдыха, не нарушающих визуального восприятия объекта культурного наследия;

1.7 размещение информационных надписей и обозначений, относящихся к объекту культурного наследия;

1.8 установка элементов информационно-декоративного оформления (мобильные информационные конструкции), в том числе праздничного, а также временных строительных ограждающих конструкций;

2. На территории объекта культурного наследия запрещается:

2.1 изменения предмета охраны объекта культурного наследия;

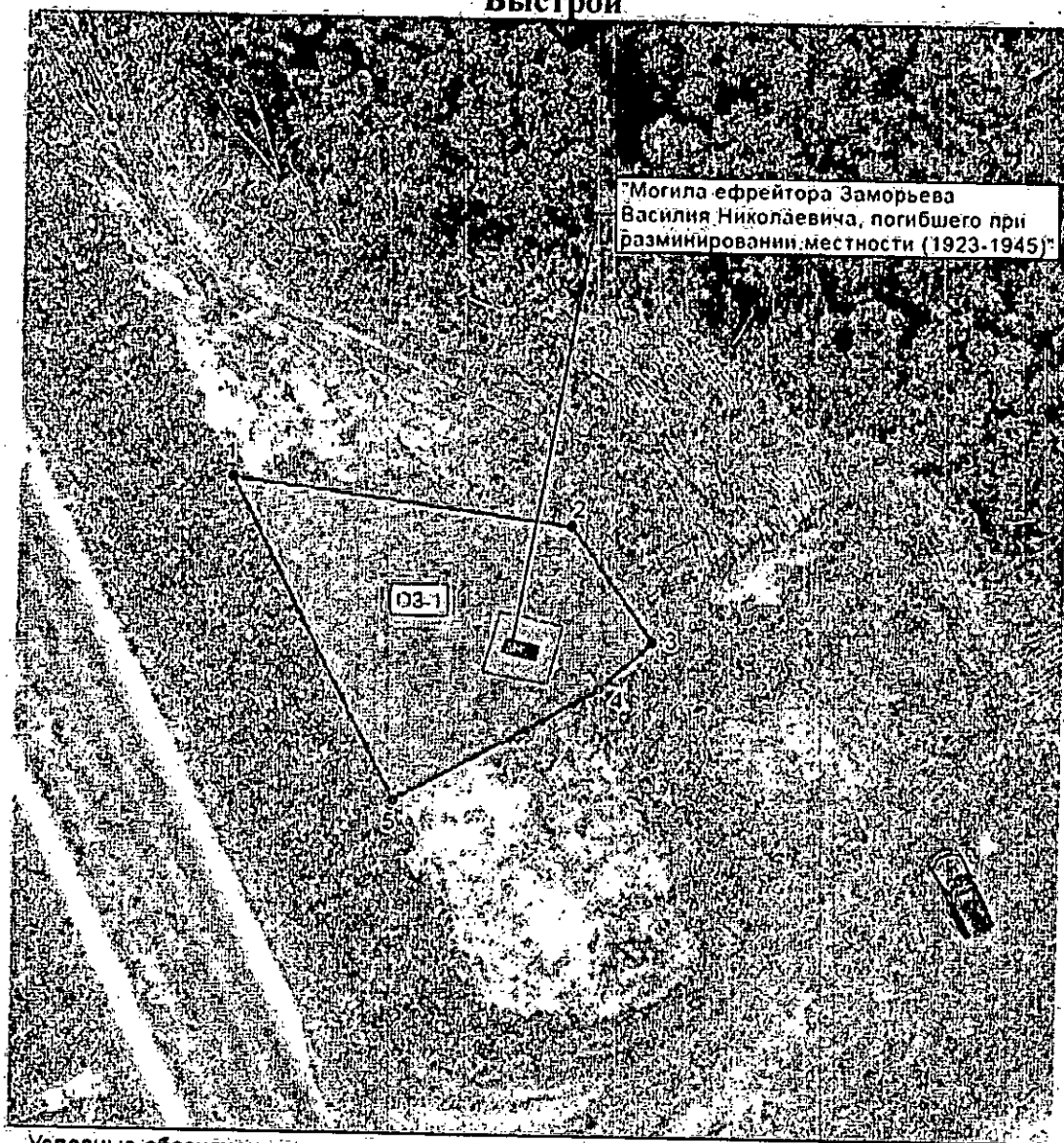
2.2 размещение рекламы, вывесок на Объекте и территории Объекта, за исключением случаев, предусмотренных пунктом 3 статьи 35.1 Федерального закона от 25.06.2002 № 73-ФЗ «Об объектах культурного наследия (памятниках истории и культуры) народов Российской Федерации»;

2.3 строительство, за исключением применения специальных мер, направленных на сохранение и восстановление (регенерацию) объекта культурного наследия;






2.4 прокладка инженерных коммуникаций, не относящихся к обеспечению использования и обслуживания объекта культурного наследия.

Приложение № 4 к приказу
государственной инспекции по охране
объектов культурного наследия
Сахалинской области
от 07.07.2020г. № 3.48-65

Границы зон охраны объекта культурного наследия регионального значения «Могила ефрейтора Заморьева Василия Николаевича, погибшего при разминировании местности», расположенного по адресу: Сахалинская область, Смирныховский район, близ с. Омор, район р. Быстрой



Условные обозначения:

-  Объект культурного наследия
-  Территория объекта культурного наследия
-  Охранная зона объекта культурного наследия
-  Характерные (поворотные) точки границ охранной зоны объекта культурного наследия
-  Индекс режима использования земель в границах охранной зоны объекта культурного наследия и номер регламентного участка

**Координаты характерных (поворотных) точек границ зон охраны
объекта культурного наследия регионального значения «Могила
ефрейтора Заморьева Василия Николаевича, погибшего при
разминировании местности», расположенного по адресу: Сахалинская
область, Смирныховский район, близ с. Онор, район р. Быстрой**

Охранная зона

№ Характерной (поворотной) точки	Координаты характерных (поворотных точек) в местной системе координат (МСК)		Координаты характерных (поворотных точек) во всемирной системе координат (WGS-84)	
	X	Y	X	Y
1.	26451,17	69754,66	49°40'56.34920"N	143°20'51.97978"E
2.	26479,53	69750,83	49°40'57.26591"N	143°20'51.77643"E
3.	26486,46	69741,28	49°40'57.48749"N	143°20'51.29709"E
4.	26482,03	69737,28	49°40'57.34299"N	143°20'51.09951"E
5.	26464,98	69727,62	49°40'56.78849"N	143°20'50.62512"E

**Особые режимы использования земель в границах охранной зоны
объекта культурного наследия регионального значения «Могила
ефрейтора Заморьева Василия Николаевича, погибшего при
разминировании местности», расположенного по адресу: Сахалинская
область, Смирныховский район, близ с. Онор, район р. Быстрой**

1. Разрешается:

1. ремонт, реконструкция существующих линейных объектов, в том числе реконструкция существующих инженерных сетей, установка отдельно стоящего оборудования уличного освещения, с последующим благоустройством территории и рекультивацией нарушенных земель;
2. ремонт, реконструкция существующих дорожек, устройство новых пешеходных дорожек с использованием в качестве покрытия натуральных материалов (камень, дерево, гравийная смесь, плиточное покрытие, имитирующее натуральное), асфальта, устройство цветников;
3. благоустройство и озеленение территории с установкой малых архитектурных форм (скамьи, урны, цветочницы), объектов монументального искусства, видовых площадок и площадок для отдыха, не нарушающих визуального восприятия объектов культурного наследия;
4. установка декоративной подсветки объекта культурного наследия и прилегающих территорий;
5. установка элементов информационно-декоративного оформления (мобильные информационные конструкции), в том числе праздничного, а также временных строительных ограждающих конструкций, не нарушающих условий визуального восприятия объектов культурного наследия;
6. проведение мероприятий, направленных на обеспечение пожарной и экологической безопасности;

2. Запрещается:

2.1 хозяйственная деятельность, нарушающая целостность объекта культурного наследия и создающая угрозу его повреждения, разрушения или уничтожения;

2.2 использование строительных технологий, создающих динамические нагрузки и оказывающих негативное воздействие на объект культурного наследия;

2.3 размещение объектов капитального строительства;

2.4 установка ограждений, нарушающих визуальное восприятие объекта культурного наследия;

2.5 размещение стоянок автотранспортных средств;

2.6 размещение рекламы, вывесок, за исключением случаев, предусмотренных пунктом 3 статьи 35.1 Федерального закона от 25.06.2002 № 73-ФЗ «Об объектах культурного наследия (памятниках истории и культуры) народов Российской Федерации»;

2.7 организация необорудованных мест для сбора мусора.