



ГОСУДАРСТВЕННАЯ ИНСПЕКЦИЯ ПО ОХРАНЕ ОБЪЕКТОВ  
КУЛЬТУРНОГО НАСЛЕДИЯ САХАЛИНСКОЙ ОБЛАСТИ

**ПРИКАЗ**

от 09.07.2020 № 3.42-61

г. Южно-Сахалинск

**Об утверждении предмета охраны, границ и режима использования земель в границах объекта культурного наследия регионального значения «Место захоронения останков советских воинов, погибших в 1945 году при освобождении Южного Сахалина», расположенного по адресу: Сахалинская область, Смирныховский район, с. Победино**

В соответствии с Федеральным законом от 25.06.2002 № 73-ФЗ «Об объектах культурного наследия (памятниках истории и культуры) народов Российской Федерации», приказываю:

1. Утвердить

- предмет охраны объекта культурного наследия регионального значения «Место захоронения останков советских воинов, погибших в 1945 году при освобождении Южного Сахалина», расположенного по адресу: Сахалинская область, Смирныховский район, с. Победино, согласно приложению №1 к настоящему приказу;

- границы территории объекта культурного наследия регионального значения «Место захоронения останков советских воинов, погибших в 1945 году при освобождении Южного Сахалина», расположенного по адресу: Сахалинская область, Смирныховский район, с. Победино, согласно приложению № 2 к настоящему приказу;

- режим использования территории объекта культурного наследия регионального значения «Место захоронения останков советских воинов, погибших в 1945 году при освобождении Южного Сахалина»,  
3.42-62 (п)(2.0)

расположенного по адресу: Сахалинская область, Смирныховский район, с. Победино, согласно приложению № 3 к настоящему приказу.

2. Настоящий приказ вступает в силу через 10 дней со дня его официального опубликования

3. Опубликовать настоящий приказ в газете «Губернские ведомости», на «Официальном интернет-портале правовой информации», разместить на официальном сайте государственной инспекции по охране объектов культурного наследия Сахалинской области.

Руководитель инспекции



А.Н.Гринев

Приложение №1 к приказу  
государственной инспекции по охране  
объектов культурного наследия  
Сахалинской области  
от 09.04.2020 № 342-61

**Предмет охраны**  
**объекта культурного наследия регионального значения «Место захоронения**  
**останков советских воинов, погибших в 1945 году при освобождении Южного**  
**Сахалина», расположенного по адресу: Сахалинская область, Смирныховский**  
**район, с. Победино**


1. Существующее местоположение мемориального комплекса 1991, 2010 гг. и его градостроительные характеристики в композиционно-планировочной структуре села Победино (северная окраина села);
2. Захоронения (останки);
3. Объемно-пространственная композиция мемориального комплекса, включая местоположение элементов комплекса, в том числе объекта культурного наследия «Братская могила советских воинов, павших в 1945 году при освобождении Южного Сахалина от японских милитаристов» перемещенного в 2002 г. с Тумановской высоты (2-й ряд с запада, 2-е захоронение с левой стороны) и разноуровневых площадок, повышающихся к западу, - площадка с элементами благоустройства, расположенными по периметру этой территории, территория с воинскими захоронениями, площадка с обелиском в центре территории, лестницы, характер их облицовки (бетон, покрытие плитами из натурального камня), обелиск из черного гранита на трехступенчатом постаменте из бетона, завершенный звездой из металла, окрашенной в красный цвет, каменные надгробия из серого гранита над местами погребения останков воинов в форме прямоугольной трапеции с табличками из черного гранита на них, парапеты по границам территории у лестниц и парапетов с гранеными столбиками, характер их облицовки (бетон, покрытие плитами из натурального камня), цветники в открытом грунте в центральной части территории у парапетов и по периметру территории, характер их облицовки и характер мощения территории (покрытие плитами из натурального камня);
4. Архитектурно-декоративное оформление элементов комплекса, включая мемориальные таблички с выгравированными надписями на надгробиях над братскими могилами, на которых указана дата перезахоронения и количество останков (за исключением 4-х надгробий вдоль северной границы, на которых таблички еще не установлены) и выгравированными изображениями цветов (нескольких типов) на некоторых табличках, оформление обелиска, включая выгравированные на восточной грани надпись «Вечная слава воинам, павшим за освобождение Южного Сахалина» и изображение вечного огня, пятиконечная звезда, венчающая обелиск;
5. Колористическое решение элементов комплекса и их архитектурно-художественного оформления.

**Схема предмета охраны**  
**объекта культурного наследия регионального значения**  
**«Место захоронения останков советских воинов, погибших в 1945 году**  
**при освобождении Южного Сахалина», расположенного по адресу:**  
**Сахалинская область, Смирныховский район, с. Победино**

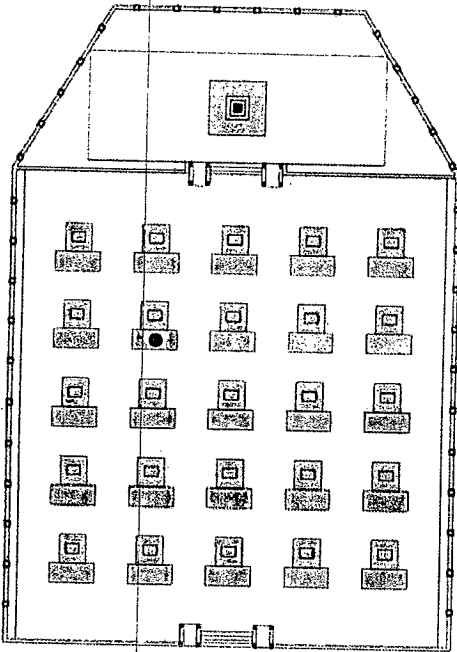
ВИД С СЕВЕРО-ВОСТОКА





ВИД С ЗАПАДА



ПЛАН




0 20

-  Элементы, подлежащие сохранению
-  элемент, подлежащий сохранению - объект культурного наследия регионального значения «Братская могила советских воинов, павших в августе 1945 года в боях при освобождении Южного Сахалина от японских милитаристов» (перезахоронение)

Приложение №2 к приказу  
государственной инспекции по охране  
объектов культурного наследия  
Сахалинской области  
от 09.04.2020 № 3.42-61

**Границы территории объекта культурного наследия регионального значения «Место захоронения останков советских воинов, погибших в 1945 году при освобождении Южного Сахалина», расположенного по адресу: Сахалинская область, Смирныховский район, с. Победино**



**Условные обозначения:**

- Объекты культурного наследия регионального значения
- Территория объектов культурного наследия
- 7 Характерные (поворотные) точки границ территории объектов культурного наследия

**Координаты характерных (поворотных) точек границы территории объекта культурного наследия регионального значения «Место захоронения останков советских воинов, погибших в 1945 году при освобождении Южного Сахалина», расположенного по адресу: Сахалинская область, Смирныховский район, с. Победино**

№ Характерной (поворотной) точки	Координаты характерных (поворотных точек) в местной системе координат (МСК)		Координаты характерных (поворотных точек) во всемирной системе координат (WGS-84)	
	X	Y	Широта	Долгота
1	45183.370	31178.311	49°50'47",198101	142°48'33",254424
2	45161.171	31124.472	49°50'46",452127	142°48'30",577954
3	45166.265	31112.926	49°50'46",611035	142°48'29",996118
4	45173.816	31109.899	49°50'46",853804	142°48'29",838679
5	45186.007	31115.291	49°50'47",251072	142°48'30",098797
6	45207.258	31168.704	49°50'47",966140	142°48'32",754730

Приложение № 3 к приказу  
государственной инспекции по  
охране объектов культурного  
наследия Сахалинской области  
от 09.09.2010 № 3.42-61

**Режим использования территории объекта культурного наследия  
регионального значения «Место захоронения останков советских  
воинов, погибших в 1945 году при освобождении Южного Сахалина»,  
расположенного по адресу: Сахалинская область, Смирныховский  
район, с. Победино**

**1. На территории объекта культурного наследия разрешается:**

- 1.1 проведение работ по сохранению объекта культурного наследия, направленных на обеспечение физической сохранности объекта культурного наследия, в том числе консервация, ремонт, реставрация;
- 1.2 обеспечение доступности объектов культурного наследия в целях их экспонирования, обеспечение сохранения традиционного визуального восприятия объекта культурного наследия с основных видовых точек;
- 1.3 восстановление утраченных элементов и частей объекта культурного наследия по существующим чертежам, обмерам и историческим аналогам;
- 1.4 размещение информационных надписей и обозначений, относящихся к объекту культурного наследия;
- 1.5 хозяйственная деятельность, не нарушающая целостность объекта культурного наследия и не создающая угрозы его повреждения, разрушения или уничтожения.
- 1.6 благоустройство и озеленение территории с установкой малых архитектурных форм (скамьи, урны, цветочницы), объектов монументального искусства, устройство видовых площадок и площадок для отдыха, не нарушающих визуального восприятия объектов культурного наследия;
- 1.7 установка элементов информационно-декоративного оформления (мобильные информационные конструкции), в том числе праздничного, а также временных строительных ограждающих конструкций;
- 1.8 проведение работ по дозахоронению останков;
- 1.9 размещение новых элементов в сложившемся комплексе, связанных с историческим событиям Великой Отечественной войны.

**2. На территории объекта культурного наследия запрещается:**

- 2.1 изменение предмета охраны объектов культурного наследия;
- 2.2 осуществление всех видов земляных работ без проведения археологических полевых работ в порядке, предусмотренном законодательством Российской Федерации в сфере государственной охраны объектов культурного наследия;

2.3 размещение рекламы, вывесок на Объекте и территории Объекта, за исключением случаев, предусмотренных пунктом 3 статьи 35.1 Федерального закона от 25.06.2002 № 73-ФЗ «Об объектах культурного наследия (памятниках истории и культуры) народов Российской Федерации»;

2.4 строительство объектов капитального строительства;

2.5 прокладка инженерных коммуникаций, не относящихся к обеспечению использования и обслуживания объектов культурного наследия.