



ГОСУДАРСТВЕННАЯ ИНСПЕКЦИЯ ПО ОХРАНЕ ОБЪЕКТОВ  
КУЛЬТУРНОГО НАСЛЕДИЯ САХАЛИНСКОЙ ОБЛАСТИ

**ПРИКАЗ**

от 70.06.2020 № 3.42-41

г. Южно-Сахалинск

**Об установлении зон охраны, утверждении предмета охраны, границ и режима использования объекта культурного наследия регионального значения «Памятник воинам-тымовчанам, погибшим в годы Великой Отечественной войны 1941-1945 гг.», расположенного по адресу: Сахалинская область, Тымовский городской округ, п. Тымовское, парк**

В соответствии с Федеральным законом от 25.06.2002 № 73-ФЗ «Об объектах культурного наследия (памятниках истории и культуры) народов Российской Федерации», приказываю:

1. Утвердить

- предмет охраны объекта культурного наследия регионального значения «Памятник воинам-тымовчанам, погибшим в годы Великой Отечественной войны 1941-1945 гг.», расположенного по адресу: Сахалинская область, Тымовский городской округ, п. Тымовское, парк, согласно приложению №1 к настоящему приказу;

- границы территории объекта культурного наследия регионального значения «Памятник воинам-тымовчанам, погибшим в годы Великой Отечественной войны 1941-1945 гг.», расположенного по адресу: Сахалинская область, Тымовский городской округ, п. Тымовское, парк, согласно приложению № 2 к настоящему приказу;

- режим использования территории объекта культурного наследия регионального значения «Памятник воинам-тымовчанам, погибшим в годы Великой Отечественной войны 1941-1945 гг.», расположенного по адресу:

Сахалинская область, Тымовский городской округ, п. Тымовское, парк, согласно приложению № 3 к настоящему приказу.

2. Установить границы зон охраны объекта культурного наследия регионального значения «Памятник воинам-тымовчанам, погибшим в годы Великой Отечественной войны 1941-1945 гг.», расположенного по адресу: Сахалинская область, Тымовский городской округ, п. Тымовское, парк, согласно приложению № 4 к настоящему приказу.

3. Обязанность по возмещению убытков, причинённых в связи с установлением зон охраны возлагается на государственную инспекцию по охране объектов культурного наследия Сахалинской области.

4. Убытки, причинные в связи с установлением зон охраны, возмещаются не позднее чем через два года со дня вступления в силу настоящего приказа.

5. Настоящий приказ вступает в силу через 10 дней со дня его официального опубликования

6. Опубликовать настоящий приказ в газете «Губернские ведомости», на «Официальном интернет-портале правовой информации», разместить на официальном сайте государственной инспекции по охране объектов культурного наследия Сахалинской области.

И.о.руководителя инспекции



А.Н.Гринеv

Приложение №1 к приказу  
государственной инспекции по охране  
объектов культурного наследия  
Сахалинской области  
от 10.06.2020 № 3.42-41


### **Предмет охраны**

**объекта культурного наследия регионального значения «Памятник  
воинам-тымовчанам, погибшим в годы Великой Отечественной войны  
1941-1945 гг.», расположенного по адресу: Сахалинская область,  
Тымовский городской округ, п. Тымовское, парк**

1. Месторасположение памятника в парке культуры и отдыха им. Н.Д. Грищенко.
2. Объемно-пространственная композиция памятника, сооруженного из бетона, в том числе: обелиск с красной звездой высотой 15 м, две стелы длиной 7м и высотой 2,5м.
3. Архитектурно-декоративное оформление памятника, включая: обелиск с красной звездой, мемориальные стены с именами погибших воинов; надписи на лицевой стороне памятника: «Никто не забыт, ничто не забыто», «1941» и «1945»; ступенчатый подиум, возвышение для возложения цветов и венков. Ряд памятных досок, расположенных в непосредственной близости с памятником. Архитектурно-декоративное оформление памятника не включает материал отделки, использовавшийся при последующих ремонтных работах.

**Схема предмета охраны  
объекта культурного наследия регионального значения  
«Памятник воинам-тымовчанам, погибшим в годы Великой  
Отечественной войны 1941-1945 гг.», расположенного по адресу:  
Сахалинская область, Тымовский городской округ, п. Тымовское, парк**


**ЮЖНЫЙ ФАСАД  
(ЮГО-ЗАПАДНАЯ ОРИЕНТАЦИЯ)**



**БОКОВОЙ ФАСАД  
(СЕВЕРО-ЗАПАДНАЯ ОРИЕНТАЦИЯ)**




**ПЛАН**



Элементы, подлежащие сохранению

Приложение №2 к приказу  
государственной инспекции по охране  
объектов культурного наследия  
Сахалинской области  
от 10.06.2020 № 3.42-41

**Границы территории объекта культурного наследия регионального значения «Памятник воинам-тымовчанам, погибшим в годы Великой Отечественной войны 1941-1945 гг.», расположенного по адресу: Сахалинская область, Тымовский городской округ, п. Тымовское, парк**



**Условные обозначения:**

- объект культурного наследия регионального значения
- территория объекта культурного наследия
- характерные (поворотные) точки границ территории объекта культурного наследия

**Координаты характерных (поворотных) точек границы территории  
объекта культурного наследия регионального значения «**

№ Характерной (поворотной) точки	Координаты характерных (поворотных точек) в местной системе координат (МСК)		Координаты характерных (поворотных точек) во всемирной системе координат (WGS-84)	
	X	Y	X	Y
1	95631,49	19514,00	51°32'03.55999"N	141°33'29.96587"E
2	95634,22	19513,62	51°32'03.64811"N	141°33'29.94393"E
3	95641,69	19510,67	51°32'03.88826"N	141°33'29.78482"E
4	95640,85	19506,32	51°32'03.85888"N	141°33'29.55986"E
5	95642,20	19506,10	51°32'03.90244"N	141°33'29.54735"E
6	95639,60	19490,46	51°32'03.81037"N	141°33'28.73821"E
7	95619,70	19493,44	51°32'03.16812"N	141°33'28.90903"E
8	95622,31	19508,98	51°32'03.26046"N	141°33'29.71297"E
9	95623,22	19508,85	51°31'53.38173"N	141°18'19.02286"E
10	95623,99	19513,16	51°32'03.31693"N	141°33'29.92841"E

Приложение № 3 к приказу государственной инспекции по охране объектов культурного наследия Сахалинской области от 10.06.2020 № 3.42-41

**Режим использования территории объекта культурного наследия регионального значения «Памятник воинам-тымовчанам, погибшим в годы Великой Отечественной войны 1941-1945 гг.», расположенного по адресу: Сахалинская область, Тымовский городской округ, п. Тымовское, парк**

**1. На территории объекта культурного наследия разрешается:**

1.1 проведение работ по сохранению объекта культурного наследия, направленных на обеспечение физической сохранности объекта культурного наследия, в том числе консервация, ремонт, реставрация;

1.2 обеспечение доступности объекта культурного наследия в целях его экспонирования, обеспечение сохранения традиционного визуального восприятия объекта культурного наследия с основных видовых точек;

1.3 восстановление утраченных элементов и частей объекта культурного наследия по существующим чертежам, обмерам и историческим аналогам;

1.4 размещение информационных надписей и обозначений, относящихся к объекту культурного наследия;

1.5 хозяйственная деятельность, не нарушающая целостность объекта культурного наследия и не создающая угрозы его повреждения, разрушения или уничтожения.

1.6 установка элементов информационно-декоративного оформления (мобильные информационные конструкции), в том числе праздничного, а также временных строительных ограждающих конструкций;

**2. На территории объекта культурного наследия запрещается:**

2.1 изменение предмета охраны объекта культурного наследия;

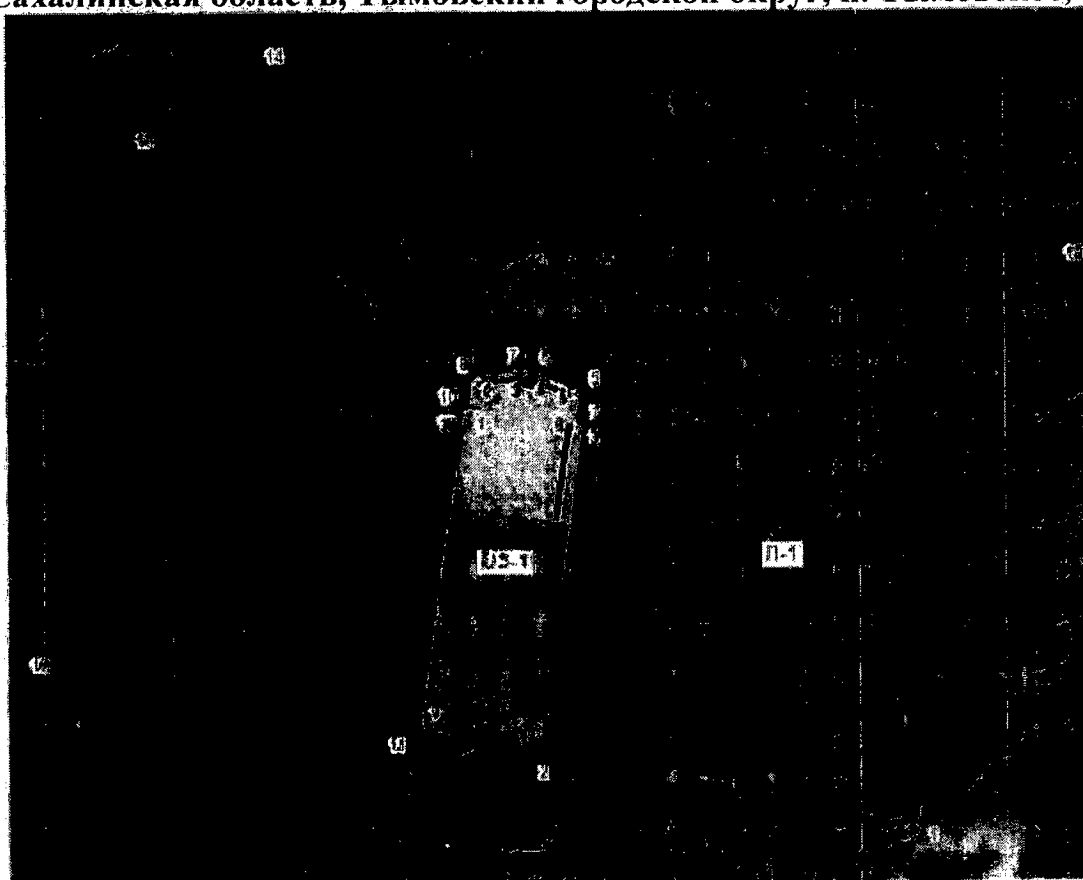
2.2. размещение рекламы, вывесок на Объекте и территории Объекта, за исключением случаев, предусмотренных пунктом 3 статьи 35.1 Федерального закона от 25.06.2002 № 73-ФЗ «Об объектах культурного наследия (памятниках истории и культуры) народов Российской Федерации»;

2.3 строительство, за исключением применения специальных мер, направленных на сохранение и восстановление (регенерацию) объекта культурного наследия;









2.4 прокладка инженерных коммуникаций, не относящихся к обеспечению использования и обслуживания объекта культурного наследия.

Приложение № 4 к приказу  
государственной инспекции по охране  
объектов культурного наследия  
Сахалинской области  
от 10.06.2010 г. № 3.42-41

**Границы зон охраны объекта культурного наследия регионального значения «Памятник воинам-тымовчанам, погибшим в годы Великой Отечественной войны 1941-1945 гг.», расположенного по адресу: Сахалинская область, Тымовский городской округ, п. Тымовское, парк**



**Условные обозначения:**

-  Объект культурного наследия регионального значения
-  Территория объекта культурного наследия
-  Охранная зона объекта культурного наследия
-  Характерные (поворотные) точки границ охранной зоны объекта культурного наследия
-  Индекс режима использования земель в границах охранной зоны объекта культурного наследия и номер регламентного участка
-  Зона охраняемого природного ландшафта
-  Характерные (поворотные) точки границ зоны охраняемого природного ландшафта
-  Индекс режима использования земель в границах зоны охраняемого природного ландшафта и номер регламентного участка

**Координаты характерных (поворотных) точек границ зон охраны  
объекта культурного наследия регионального значения «Памятник  
воинам-тымовчанам, погибшим в годы Великой Отечественной войны  
1941-1945 гг.», расположенного по адресу: Сахалинская область,  
Тымовский городской округ, п. Тымовское, парк**

Охранная зона

№ Характерной (поворотной) точки	Координаты характерных (поворотных точек) в местной системе координат (МСК)		Координаты характерных (поворотных точек) во всемирной системе координат (WGS-84)	
	X	Y	Широта	Долгота
1	95623,22	19508,85	51°32'03.28228"N	141°33'29.66157"E
2	95623,99	19513,16	51°32'03.28483"N	141°33'29.92092"E
3	95631,49	19514,01	51°32'03.54414"N	141°33'29.96627"E
4	95634,22	19513,62	51°32'03.64068"N	141°33'29.91195"E
5	95641,69	19510,67	51°32'03.86560"N	141°33'29.75063"E
6	95640,85	19506,32	51°32'03.83122"N	141°33'29.54396"E
7	95642,20	19506,10	51°32'03.89592"N	141°33'29.54233"E
8	95633,09	19453,42	51°32'03.57779"N	141°33'26.80052"E
9	95613,72	19458,11	51°32'02.93333"N	141°33'27.07620"E
10	95622,31	19508,98	51°32'03.24993"N	141°33'29.66238"E

Зона охраняемого природного ландшафта

№ Характерной (поворотной) точки	Координаты характерных (поворотных точек) в местной системе координат (МСК)		Координаты характерных (поворотных точек) во всемирной системе координат (WGS-84)	
	X	Y	Широта	Долгота
1	95695,75	19438,25	51°32'05.60024"N	141°33'25.98419"E
2	95633,09	19453,42	51°32'03.58091"N	141°33'26.82224"E
3	95642,20	19506,10	51°32'03.90244"N	141°33'29.54735"E
4	95640,85	19506,32	51°32'03.85888"N	141°33'29.55986"E
5	95641,69	19510,67	51°32'03.88826"N	141°33'29.78482"E
6	95634,22	19513,62	51°32'03.64811"N	141°33'29.94393"E
7	95631,49	19514,01	51°32'03.55999"N	141°33'29.96639"E

8	95624,00	19513,16	51°32'03.31726"N	141°33'29.92841"E
9	95623,22	19508,85	51°32'03.28983"N	141°33'29.70548"E
10	95622,31	19508,98	51°32'03.26046"N	141°33'29.71297"E
11	95613,72	19458,11	51°32'02.95668"N	141°33'27.08132"E
12	95547,86	19474,06	51°32'00.83422"N	141°33'27.96241"E
13	95571,02	19550,80	51°32'01.62250"N	141°33'31.92401"E
14	95593,42	19562,70	51°32'02.35319"N	141°33'32.52301"E
15	95724,11	19530,34	51°32'06.56456"N	141°33'30.73789"E

**Особые режимы использования земель в границах охранной зоны  
объекта культурного наследия регионального значения «Памятник  
воинам-тымовчанам, погибшим в годы Великой Отечественной войны  
1941-1945 гг.», расположенного по адресу: Сахалинская область,  
Тымовский городской округ, п. Тымовское, парк**

**1. Разрешается:**

1.1. ремонт, реконструкция существующих линейных объектов, в том числе реконструкция существующих инженерных сетей, установка отдельно стоящего оборудования уличного освещения, с последующим благоустройством территории и рекультивацией нарушенных земель;

1.2. ремонт, реконструкция существующих дорожек, устройство новых пешеходных дорожек с использованием в качестве покрытия натуральных материалов (камень, дерево, гравийная смесь, плиточное покрытие, имитирующее натуральное), устройство цветников;

1.3. благоустройство и озеленение территории с установкой малых архитектурных форм (скамьи, урны, цветочницы), объектов монументального искусства, видовых площадок и площадок для отдыха, не нарушающих визуального восприятия объекта культурного наследия;

1.4. установка декоративной подсветки объекта культурного наследия и прилегающих территорий;

1.5. установка элементов информационно-декоративного оформления (мобильные информационные конструкции), в том числе праздничного, а также временных строительных ограждающих конструкций, киосков;

1.6. проведение мероприятий, направленных на обеспечение пожарной и экологической безопасности.

**2. Запрещается:**

2.1. хозяйственная деятельность, нарушающая целостность объекта культурного наследия и создающая угрозу его повреждения, разрушения или уничтожения;

2.2. использование строительных технологий, создающих динамические нагрузки и оказывающих негативное воздействие на объект культурного наследия и объект историко-градостроительной среды;

2.3. размещение объектов капитального строительства;

2.4. установка ограждений, нарушающих визуальное восприятие объектов культурного наследия;

2.5. размещение стоянок автотранспортных средств;

2.6. размещение рекламы, вывесок, за исключением случаев, предусмотренных пунктом 3 статьи 35.1 Федерального закона от 25.06.2002 № 73-ФЗ «Об объектах культурного наследия (памятниках истории и культуры) народов Российской Федерации»;

2.7. организация необорудованных мест для сбора мусора.

**Особые режимы использования земель в границах зоны охраняемого природного ландшафта объекта культурного наследия регионального значения «Памятник воинам-тымовчанам, погибшим в годы Великой Отечественной войны 1941-1945 гг.», расположенного по адресу: Сахалинская область, Тымовский городской округ, п. Тымовское, парк**

#### **1. Разрешается:**

1.1. проведение мероприятий, направленных на сохранение элементов природного ландшафта, особенностей рельефа, гидрографии;

1.2. проведение противоэрозионных мероприятий на склонах, расчистка русел рек, ручьев и днищ оврагов, при наличии инженерно-геологического заключения об отсутствии негативного воздействия на гидрогеологические и экологические условия;

1.3. ремонт, реконструкция существующих линейных объектов, в том числе реконструкция существующих инженерных сетей, установка отдельно стоящего уличного освещения, с последующим благоустройством территории и рекультивации нарушенных земель;

1.4. проведение работ по инженерной защите территории, при наличии инженерно-геологического заключения об отсутствии негативного воздействия на гидрогеологические и экологические условия;

1.5. благоустройство и озеленение территории с установкой малых архитектурных форм (скамьи, урны, цветочницы), объектов монументального искусства, видовых площадок и площадок для отдыха, не нарушающих визуального восприятия объектов культурного наследия;

1.6. установка элементов информационно-декоративного оформления (мобильные информационные конструкции), в том числе праздничного, а также временных строительных ограждающих конструкций;

1.7. установка декоративной подсветки объектов культурного наследия и прилегающих территорий;

1.8. ремонт, реконструкция существующих дорожек, устройство новых пешеходных дорожек с использованием в качестве покрытия

натуральных материалов (камень, дерево, гравийная смесь, плиточное покрытие, имитирующее натуральное);

1.9. санитарные рубки (прочистка, прореживание, уборка сухостоя);

1.10. проведение мероприятий, направленных на обеспечение пожарной и экологической безопасности;

1.11. обеспечение санитарной безопасности;

1.12. организация оборудованных мест для сбора мусора вне основных секторов обзора объекта культурного наследия;

1.13. размещение и реконструкция парковой инфраструктуры, не нарушающей условий визуального восприятия объекта культурного наследия.

## **2. Запрещается:**

2.1. размещение объектов капитального строительства;

2.2. установка ограждений, нарушающих визуальное восприятие объектов культурного наследия;

2.3. нарушение ландшафтных характеристик территории, в том числе изменение характеристик природного рельефа;

2.4. размещение вышек передающих сигналы радиотехнических объектов и других инженерных сооружений, изменяющих силуэт объекта культурного наследия с основных точек их восприятия;

2.5. самовольные посадки (порубки) деревьев и кустарников;

2.6. загрязнение почв, грунтовых и подземных вод, поверхностных стоков;

2.7. разведение костров;

2.8. размещение мест захоронения и свалок промышленных, бытовых и сельскохозяйственных отходов;

2.9. организация необорудованных мест для сбора мусора;

2.10. устройство складов, площадок для хранения веществ, материалов и оборудования;

2.11. размещение рекламы, вывесок, за исключением случаев, предусмотренных пунктом 3 статьи 35.1 Федерального закона от 25.06.2002 № 73-ФЗ «Об объектах культурного наследия (памятниках истории и культуры) народов Российской Федерации»;

2.12. проведение всех видов земляных работ без выполнения археологических полевых работ в порядке, предусмотренном законодательством Российской Федерации в сфере государственной охраны объектов культурного наследия;

2.13. хозяйственная деятельность, приводящая к изменению структуры природного ландшафта и существующих отметок рельефа;

2.14. разведка, разработка и добыча полезных ископаемых, разработка карьеров, бурение скважин, распашка склонов оврагов и речных долин;

2.15. создание разрушающих вибрационных нагрузок динамическим воздействием на почву, а также грунты в зоне их взаимодействия с объектами культурного наследия.