



ГОСУДАРСТВЕННАЯ ИНСПЕКЦИЯ ПО ОХРАНЕ ОБЪЕКТОВ
КУЛЬТУРНОГО НАСЛЕДИЯ САХАЛИНСКОЙ ОБЛАСТИ

ПРИКАЗ

от 24.09.2019 № 3.42-100

г. Южно-Сахалинск

Об утверждении границ и режима использования территории объекта культурного наследия регионального значения «Памятный знак в честь Амурской экспедиции Г.И.Невельского», расположенного по адресу: Сахалинская область, Ногликский район, пгт. Ноглики, парк

В соответствии с Федеральным законом от 25 июня 2002 г. № 73-ФЗ «Об объектах культурного наследия (памятниках истории и культуры) народов Российской Федерации» и пунктом 3.1.17. Положения о государственной инспекции по охране объектов культурного наследия Сахалинской области, утвержденного постановлением Правительства Сахалинской области от 03.05.2017 №185, приказываю:

1. Утвердить:

- границы территории объекта культурного наследия регионального значения «Памятный знак в честь Амурской экспедиции Г.И.Невельского», расположенного по адресу: Сахалинская область, Ногликский район, пгт. Ноглики, парк, согласно приложению № 1 к настоящему приказу;

- режим использования территории объекта культурного наследия регионального значения «Памятный знак в честь Амурской экспедиции Г.И.Невельского», расположенного по адресу: Сахалинская область, Ногликский район, пгт. Ноглики, парк согласно приложению № 2 к настоящему приказу.


2. Опубликовать настоящий приказ в газете «Губернские ведомости», на

«Официальном интернет-портале правовой информации», разместить на официальном сайте государственной инспекции по охране объектов культурного наследия Сахалинской области.

3. Настоящий приказ вступает в силу через 10 дней со дня его официального опубликования.

4. Контроль за исполнением настоящего приказа оставляю за собой.

Руководитель инспекции

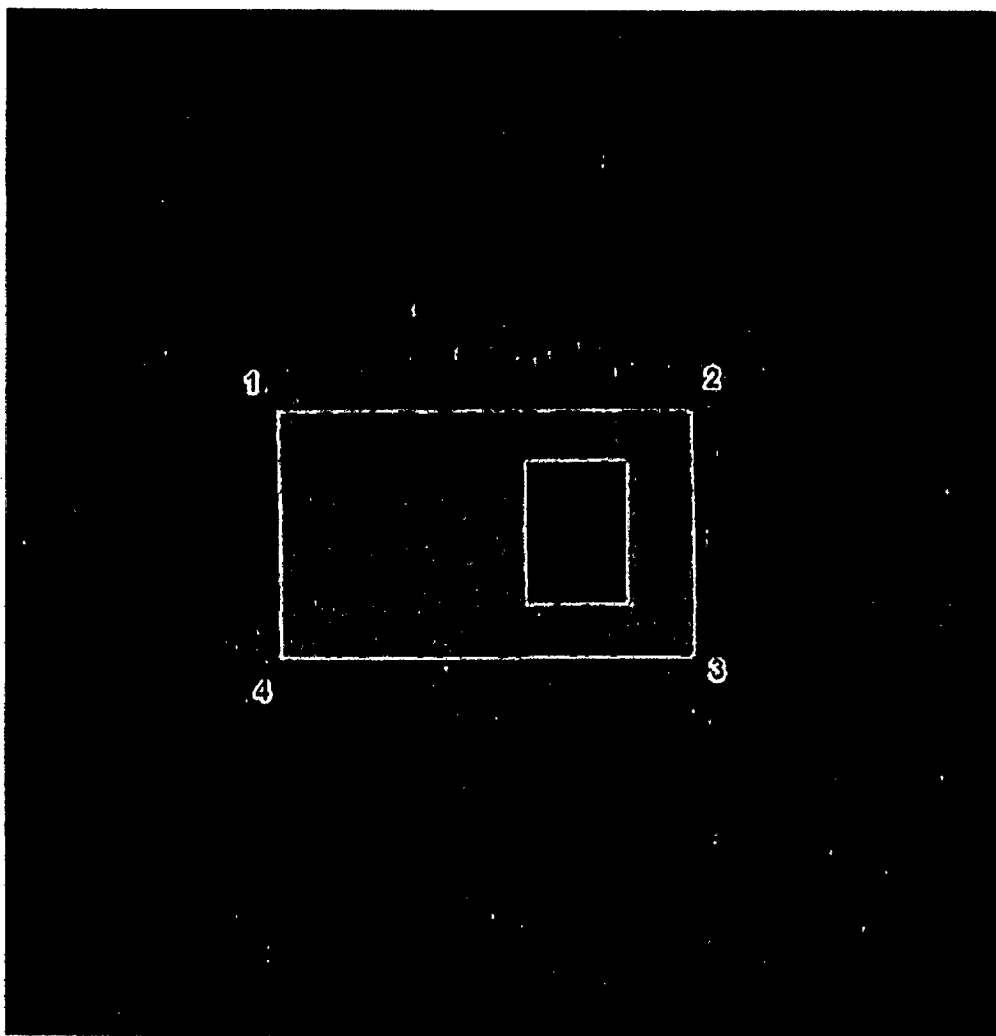


А.А.Жук




Приложение № 1 к приказу
государственной инспекции по охране
объектов культурного наследия
Сахалинской области

от 24.09.2019 № 3.42-100

**Границы территории объекта культурного наследия регионального
значения «Памятный знак в честь Амурской экспедиции
Г.И.Невельского», расположенного по адресу: Сахалинская область,
Ногликский район, пгт. Ноглики, парк**



Условные обозначения:

-  Объект культурного наследия регионального значения
-  Территория объекта культурного наследия
-  Характерные (поворотные) точки границ территории объекта культурного наследия

Координаты характерных (поворотных) точек границы территории объекта культурного наследия регионального значения «Памятный знак в честь Амурской экспедиции Г.И.Невельского», расположенного по адресу: Сахалинская область, Ногликский район, пгт. Ноглики, парк

№ Характерной (поворотной) точки	Координаты характерных (поворотных точек) в местной системе координат (МСК)		Координаты характерных (поворотных точек) во всемирной системе координат (WGS-84)	
	X	Y	Широта	Долгота
1	4293,01	13545,61	51°43'46.01782"N	143°17'18.59849"E
2	4297,38	13545,60	51°43'46.15920"N	143°17'18.59575"E
3	4297,42	13542,94	51°43'46.15965"N	143°17'18.45714"E
4	4293,09	13542,94	51°43'46.01956"N	143°17'18.45934"E

Приложение № 2 к приказу
государственной инспекции по
охране объектов культурного
наследия Сахалинской области
от 24.09.2019 № 3.42-100

**Режим использования территории объекта культурного наследия
регионального значения «Памятный знак в честь Амурской экспедиции
Г.И.Невельского», расположенного по адресу: Сахалинская область,
Ногликский район, пгт. Ноглики, парк**

1. На территории объекта культурного наследия разрешается:

1.1 проведение работ по сохранению объекта культурного наследия, направленных на обеспечение физической сохранности объекта культурного наследия, в том числе консервация, ремонт, реставрация;

1.2 обеспечение доступности объекта культурного наследия в целях его экспонирования, обеспечение сохранения традиционного визуального восприятия объекта культурного наследия с основных видовых точек;

1.3 восстановление утраченных элементов и частей объекта культурного наследия по существующим чертежам, обмерам и историческим аналогам;

1.4 размещение информационных надписей и обозначений, относящихся к объекту культурного наследия;

1.5 хозяйственная деятельность, не нарушающая целостность объекта культурного наследия и не создающая угрозы его повреждения, разрушения или уничтожения.

1.6 благоустройство и озеленение территории с установкой малых архитектурных форм (скамьи, урны, цветочницы), объектов монументального искусства (докомпоновка экспозиции, в том числе объектов воинской тематики), видовых площадок и площадок для отдыха, не нарушающих визуального восприятия объектов культурного наследия;

1.7 установка элементов информационно-декоративного оформления (мобильные информационные конструкции), в том числе праздничного, а также временных строительных ограждающих конструкций.

2. На территории объекта культурного наследия запрещается:

2.1 изменение предмета охраны объекта культурного наследия;

2.2 размещение рекламы, вывесок на Объекте и территории Объекта, за исключением случаев, предусмотренных пунктом 3 статьи 35.1 Федерального закона от 25.06.2002 № 73-ФЗ «Об объектах культурного наследия (памятниках истории и культуры) народов Российской Федерации»;

2.3 строительство, за исключением применения специальных мер, направленных на сохранение и восстановление (регенерацию) объекта культурного наследия;

2.4 прокладка инженерных коммуникаций, не относящихся к обеспечению использования и обслуживания объекта культурного наследия.