



ПРАВИТЕЛЬСТВО САХАЛИНСКОЙ ОБЛАСТИ

ПОСТАНОВЛЕНИЕ

от 18 ноября 2021 г. № 492

г. Южно-Сахалинск

О внесении изменений в постановление Правительства Сахалинской области от 07.09.2020 № 419 «Об утверждении положений о памятниках природы регионального значения Сахалинской области, внесении изменений в постановление администрации Сахалинской области от 14.05.2008 № 124-па и признании утратившими силу отдельных положений некоторых актов Сахалинской области в области особо охраняемых природных территорий регионального значения»

В целях приведения нормативных правовых актов Правительства Сахалинской области в соответствие с действующим законодательством Правительство Сахалинской области **постановляет:**

1. Утвердить изменения, вносимые в постановление Правительства Сахалинской области от 07.09.2020 № 419 «Об утверждении положений о памятниках природы регионального значения Сахалинской области, внесении изменений в постановление администрации Сахалинской области от 14.05.2008 № 124-па и признании утратившими силу отдельных положений некоторых актов Сахалинской области в области особо охраняемых природных территорий регионального значения» с учетом изменений, внесенных постановлением Правительства Сахалинской области от 13.04.2021 № 139 (далее - постановление Правительства Сахалинской области), согласно приложению № 1 к настоящему постановлению.

2. Постановление Правительства Сахалинской области дополнить:

2.1. Описанием местоположения границ памятника природы регионального значения Сахалинской области «Аммониты реки Пугачевки» согласно приложению № 2 к настоящему постановлению.

2.2. Описанием местоположения границ памятника природы регионального значения Сахалинской области «Группа Пугачевских грязевых вулканов» согласно приложению № 3 к настоящему постановлению.

2.3. Описанием местоположения границ памятника природы регионального значения Сахалинской области «Лесогорские термальные источники» согласно приложению № 4 к настоящему постановлению.

2.4. Описанием местоположения границ памятника природы регионального значения Сахалинской области «Хребет Жданко» согласно приложению № 5 к настоящему постановлению.

2.5. Описанием местоположения границ памятника природы регионального значения Сахалинской области «Кабарожьи скалы с гротами» согласно приложению № 6 к настоящему постановлению.

2.6. Описанием местоположения границ памятника природы регионального значения Сахалинской области «Ущелье ручья Октябрьского» согласно приложению № 7 к настоящему постановлению.

2.7. Описанием местоположения границ памятника природы регионального значения Сахалинской области «Остров Чайка» согласно приложению № 8 к настоящему постановлению.

2.8. Описанием местоположения границ памятника природы регионального значения Сахалинской области «Остров Лярво» согласно приложению № 9 к настоящему постановлению.

2.9. Описанием местоположения границ памятника природы регионального значения Сахалинской области «Лунский залив» согласно приложению № 10 к настоящему постановлению.

2.10. Описанием местоположения границ памятника природы регионального значения Сахалинской области «Дагинские термальные источники» согласно приложению № 11 к настоящему постановлению.

2.11. Описанием местоположения границ памятника природы регионального значения Сахалинской области «Острова Врангеля» согласно приложению № 12 к настоящему постановлению.

2.12. Описанием местоположения границ памятника природы регионального значения Сахалинской области «Гора Вайда» согласно приложению № 13 к настоящему постановлению.

2.13. Описанием местоположения границ памятника природы регионального значения Сахалинской области «Водопад на реке Нитуй» согласно приложению № 14 к настоящему постановлению.

3. Опубликовать настоящее постановление в газете «Губернские ведомости», на официальном сайте Губернатора и Правительства Сахалинской области, на «Официальном интернет-портале правовой информации».

Исполняющий обязанности председателя
Правительства Сахалинской области



В.С.Сидоренко

ПРИЛОЖЕНИЕ № 1

к постановлению Правительства
Сахалинской области

от 18 ноября 2021 г. № 492

ИЗМЕНЕНИЯ,

вносимые в постановление Правительства Сахалинской области от 07.09.2020 № 419 «Об утверждении положений о памятниках природы регионального значения Сахалинской области, внесении изменений в постановление администрации Сахалинской области от 14.05.2008 № 124-па и признании утратившими силу отдельных положений некоторых актов Сахалинской области в области особо охраняемых природных территорий регионального значения»

1. Внести изменение в постановление Правительства Сахалинской области от 07.09.2020 № 419 «Об утверждении положений о памятниках природы регионального значения Сахалинской области, внесении изменений в постановление администрации Сахалинской области от 14.05.2008 № 124-па и признании утратившими силу отдельных положений некоторых актов Сахалинской области в области особо охраняемых природных территорий регионального значения» с учетом изменений, внесенных постановлением Правительства Сахалинской области от 13.04.2021 № 139 (далее - постановление Правительства Сахалинской области от 07.09.2020 № 419), изложив пункт 1 в следующей редакции:

«1. Утвердить:

1.1. Положение о памятнике природы регионального значения Сахалинской области «Аммониты реки Пугачевки» (прилагается).

1.2. Описание местоположения границ памятника природы регионального значения Сахалинской области «Аммониты реки Пугачевки» (прилагается).

1.3. Положение о памятнике природы регионального значения Сахалинской области «Группа Пугачевских грязевых вулканов» (прилагается).

1.4. Описание местоположения границ памятника природы регионального значения Сахалинской области «Группа Пугачевских грязевых вулканов» (прилагается).

1.5. Положение о памятнике природы регионального значения Сахалинской области «Лесогорские термальные источники» (прилагается).

1.6. Описание местоположения границ памятника природы регионального значения Сахалинской области «Лесогорские термальные источники» (прилагается).

1.7. Положение о памятнике природы регионального значения Сахалинской области «Хребет Жданко» (прилагается).

1.8. Описание местоположения границ памятника природы регионального значения Сахалинской области «Хребет Жданко» (прилагается).

1.9. Положение о памятнике природы регионального значения Сахалинской области «Кабарожьи скалы с гротами» (прилагается).

1.10. Описание местоположения границ памятника природы регионального значения Сахалинской области «Кабарожьи скалы с гротами» (прилагается).

1.11. Положение о памятнике природы регионального значения Сахалинской области «Ущелье ручья Октябрьского» (прилагается).

1.12. Описание местоположения границ памятника природы регионального значения Сахалинской области «Ущелье ручья Октябрьского» (прилагается).

1.13. Положение о памятнике природы регионального значения Сахалинской области «Остров Чайка» (прилагается).

1.14. Описание местоположения границ памятника природы регионального значения Сахалинской области «Остров Чайка» (прилагается).

1.15. Положение о памятнике природы регионального значения Сахалинской области «Остров Лярво» (прилагается).

1.16. Описание местоположения границ памятника природы регионального значения Сахалинской области «Остров Лярво» (прилагается).

1.17. Положение о памятнике природы регионального значения Сахалинской области «Лунский залив» (прилагается).

1.18. Описание местоположения границ памятника природы регионального значения Сахалинской области «Лунский залив» (прилагается).

1.19. Положение о памятнике природы регионального значения Сахалинской области «Дагинские термальные источники» (прилагается).

1.20. Описание местоположения границ памятника природы регионального значения Сахалинской области «Дагинские термальные источники» (прилагается).

1.21. Положение о памятнике природы регионального значения Сахалинской области «Острова Врангеля» (прилагается).

1.22. Описание местоположения границ памятника природы регионального значения Сахалинской области «Острова Врангеля» (прилагается).

1.23. Положение о памятнике природы регионального значения Сахалинской области «Гора Вайда» (прилагается).

1.24. Описание местоположения границ памятника природы регионального значения Сахалинской области «Гора Вайда» (прилагается).

1.25. Положение о памятнике природы регионального значения Сахалинской области «Водопад на реке Нитуй» (прилагается).

1.26. Описание местоположения границ памятника природы регионального значения Сахалинской области «Водопад на реке Нитуй» (прилагается).».

2. Внести в Положение о памятнике природы регионального значения Сахалинской области «Аммониты реки Пугачевки», утвержденное постановлением Правительства Сахалинской области от 07.09.2020 № 419 (далее - Положение о памятнике природы регионального значения Сахалинской области «Аммониты реки Пугачевки»), следующие изменения:

2.1. В пункте 1.1 слова и цифры «Министерства экономического разви-

тия Российской Федерации от 01.09.2014 № 540 «Об утверждении Классификатора видов разрешенного использования земельных участков» заменить словами и цифрами «Федеральной службы государственной регистрации, кадастра и картографии от 10.11.2020 № П/0412 «Об утверждении классификатора видов разрешенного использования земельных участков».

2.2. Пункт 1.7 признать утратившим силу.

2.3. Приложение к Положению о памятнике природы регионального значения Сахалинской области «Аммониты реки Пугачевки» признать утратившим силу.

3. Внести в Положение о памятнике природы регионального значения Сахалинской области «Группа Пугачевских грязевых вулканов», утвержденное постановлением Правительства Сахалинской области от 07.09.2020 № 419 (далее - Положение о памятнике природы регионального значения Сахалинской области «Группа Пугачевских грязевых вулканов»), следующие изменения:

3.1. В пункте 1.1 слова и цифры «Министерства экономического развития Российской Федерации от 01.09.2014 № 540 «Об утверждении Классификатора видов разрешенного использования земельных участков» заменить словами и цифрами «Федеральной службы государственной регистрации, кадастра и картографии от 10.11.2020 № П/0412 «Об утверждении классификатора видов разрешенного использования земельных участков».

3.2. Пункт 1.7 признать утратившим силу.

3.3. Приложение к Положению о памятнике природы регионального значения Сахалинской области «Группа Пугачевских грязевых вулканов» признать утратившим силу.

4. Внести в Положение о памятнике природы регионального значения Сахалинской области «Лесогорские термальные источники», утвержденное постановлением Правительства Сахалинской области от 07.09.2020 № 419 (далее - Положение о памятнике природы регионального значения Сахалинской области «Лесогорские термальные источники»), следующие изменения:

4.1. В пункте 1.1 слова и цифры «Министерства экономического развития Российской Федерации от 01.09.2014 № 540 «Об утверждении Классификатора видов разрешенного использования земельных участков» заменить словами и цифрами «Федеральной службы государственной регистрации, кадастра и картографии от 10.11.2020 № П/0412 «Об утверждении классификатора видов разрешенного использования земельных участков».

4.2. Пункт 1.7 признать утратившим силу.

4.3. Приложение к Положению о памятнике природы регионального значения Сахалинской области «Лесогорские термальные источники» признать утратившим силу.

5. Внести в Положение о памятнике природы регионального значения Сахалинской области «Хребет Жданко», утвержденное постановлением Правительства Сахалинской области от 07.09.2020 № 419 (далее - Положение о памятнике природы регионального значения Сахалинской области «Хребет Жданко»), следующие изменения:

5.1. В пункте 1.1 слова и цифры «Министерства экономического развития Российской Федерации от 01.09.2014 № 540 «Об утверждении Классификатора видов разрешенного использования земельных участков» заменить словами и цифрами «Федеральной службы государственной регистрации, кадастра и картографии от 10.11.2020 № П/0412 «Об утверждении классификатора видов разрешенного использования земельных участков».

5.2. Пункт 1.7 признать утратившим силу.

5.3. Приложение к Положению о памятнике природы регионального значения Сахалинской области «Хребет Жданко» признать утратившим силу.

6. Внести в Положение о памятнике природы регионального значения Сахалинской области «Кабарожьи скалы с гротами», утвержденное постановлением Правительства Сахалинской области от 07.09.2020 № 419 (далее - Положение о памятнике природы регионального значения Сахалинской области «Кабарожьи скалы с гротами»), следующие изменения:

6.1. В пункте 1.1 слова и цифры «Министерства экономического развития Российской Федерации от 01.09.2014 № 540 «Об утверждении Классификатора видов разрешенного использования земельных участков» заменить словами и цифрами «Федеральной службы государственной регистрации, кадастра и картографии от 10.11.2020 № П/0412 «Об утверждении классификатора видов разрешенного использования земельных участков».

6.2. Пункт 1.7 признать утратившим силу.

6.3. Приложение к Положению о памятнике природы регионального значения Сахалинской области «Кабарожьи скалы с гротами» признать утратившим силу.

7. Внести в Положение о памятнике природы регионального значения Сахалинской области «Ущелье ручья Октябрьского», утвержденное постановлением Правительства Сахалинской области от 07.09.2020 № 419 (далее - Положение о памятнике природы регионального значения Сахалинской области «Ущелье ручья Октябрьского»), следующие изменения:

7.1. В пункте 1.1 слова и цифры «Министерства экономического развития Российской Федерации от 01.09.2014 № 540 «Об утверждении Классификатора видов разрешенного использования земельных участков» заменить словами и цифрами «Федеральной службы государственной регистрации, кадастра и картографии от 10.11.2020 № П/0412 «Об утверждении классификатора видов разрешенного использования земельных участков».

7.2. Пункт 1.7 признать утратившим силу.

7.3. Приложение к Положению о памятнике природы регионального значения Сахалинской области «Ущелье ручья Октябрьского» признать утратившим силу.

8. Внести в Положение о памятнике природы регионального значения Сахалинской области «Остров Чайка», утвержденное постановлением Правительства Сахалинской области от 07.09.2020 № 419 (далее - Положение о памятнике природы регионального значения Сахалинской области «Остров Чайка»), следующие изменения:

8.1. В пункте 1.1 слова и цифры «Министерства экономического развития Российской Федерации от 01.09.2014 № 540 «Об утверждении Классификатора видов разрешенного использования земельных участков» заменить словами и цифрами «Федеральной службы государственной регистрации, кадастра и картографии от 10.11.2020 № П/0412 «Об утверждении классификатора видов разрешенного использования земельных участков».

8.2. Пункт 1.7 признать утратившим силу.

8.3. Приложение к Положению о памятнике природы регионального значения Сахалинской области «Остров Чайка» признать утратившим силу.

9. Внести в Положение о памятнике природы регионального значения Сахалинской области «Остров Лярво», утвержденное постановлением Правительства Сахалинской области от 07.09.2020 № 419 (далее - Положение о памятнике природы регионального значения Сахалинской области «Остров Лярво»), следующие изменения:

9.1. В пункте 1.1 слова и цифры «Министерства экономического развития Российской Федерации от 01.09.2014 № 540 «Об утверждении Классификатора видов разрешенного использования земельных участков» заменить словами и цифрами «Федеральной службы государственной регистрации, кадастра и картографии от 10.11.2020 № П/0412 «Об утверждении классификатора видов разрешенного использования земельных участков».

9.2. Пункт 1.7 признать утратившим силу.

9.3. Приложение к Положению о памятнике природы регионального значения Сахалинской области «Остров Лярво» признать утратившим силу.

10. Внести в Положение о памятнике природы регионального значения Сахалинской области «Лунский залив», утвержденное постановлением Правительства Сахалинской области от 07.09.2020 № 419 (далее - Положение о памятнике природы регионального значения Сахалинской области «Лунский залив»), следующие изменения:

10.1. В пункте 1.1 слова и цифры «Министерства экономического развития Российской Федерации от 01.09.2014 № 540 «Об утверждении Класси-

фикатора видов разрешенного использования земельных участков» заменить словами и цифрами «Федеральной службы государственной регистрации, кадастра и картографии от 10.11.2020 № П/0412 «Об утверждении классификатора видов разрешенного использования земельных участков».

10.2. Пункт 1.7 признать утратившим силу.

10.3. Дополнить пунктом 1.11 следующего содержания:

«1.11. На прилегающих к памятнику природы земельных участках указом Губернатора Сахалинской области от 19.04.2021 № 22 установлена охранная зона общей площадью 7555,7381 га и утверждено положение об охранной зоне.».

10.4. Приложение к Положению о памятнике природы регионального значения Сахалинской области «Лунский залив» признать утратившим силу.

11. Внести в Положение о памятнике природы регионального значения Сахалинской области «Дагинские термальные источники», утвержденное постановлением Правительства Сахалинской области от 07.09.2020 № 419 (далее - Положение о памятнике природы регионального значения Сахалинской области «Дагинские термальные источники»), следующие изменения:

11.1. В пункте 1.1 слова и цифры «Министерства экономического развития Российской Федерации от 01.09.2014 № 540 «Об утверждении Классификатора видов разрешенного использования земельных участков» заменить словами и цифрами «Федеральной службы государственной регистрации, кадастра и картографии от 10.11.2020 № П/0412 «Об утверждении классификатора видов разрешенного использования земельных участков».

11.2. Пункт 1.7 признать утратившим силу.

11.3. Дополнить пунктом 1.11 следующего содержания:

«1.11. На прилегающих к памятнику природы земельных участках указом Губернатора Сахалинской области от 19.04.2021 № 22 установлена охранная зона общей площадью 44,7744 га и утверждено положение об охранной зоне.».

11.4. Приложение к Положению о памятнике природы регионального значения Сахалинской области «Дагинские термальные источники» признать утратившим силу.

12. Внести в Положение о памятнике природы регионального значения Сахалинской области «Острова Врангеля», утвержденное постановлением Правительства Сахалинской области от 07.09.2020 № 419 (далее - Положение о памятнике природы регионального значения Сахалинской области «Острова Врангеля»), следующие изменения:

12.1. В пункте 1.1 слова и цифры «Министерства экономического развития Российской Федерации от 01.09.2014 № 540 «Об утверждении Классификатора видов разрешенного использования земельных участков» заменить словами и цифрами «Федеральной службы государственной регистрации, кадастра и картографии от 10.11.2020 № П/0412 «Об утверждении классификатора видов разрешенного использования земельных участков».

12.2. В пункте 1.5 слова «Сахалинской области» исключить.

12.3. Пункт 1.7 признать утратившим силу.

12.4. Приложение к Положению о памятнике природы регионального значения Сахалинской области «Острова Врангеля» признать утратившим силу.

13. Внести в Положение о памятнике природы регионального значения Сахалинской области «Гора Вайда», утвержденное постановлением Правительства Сахалинской области от 07.09.2020 № 419 (далее - Положение о памятнике природы регионального значения Сахалинской области «Гора Вайда»), следующие изменения:

13.1. В пункте 1.1 слова и цифры «Министерства экономического развития Российской Федерации от 01.09.2014 № 540 «Об утверждении Классификатора видов разрешенного использования земельных участков» заменить словами и цифрами «Федеральной службы государственной регистрации, кадастра и картографии от 10.11.2020 № П/0412 «Об утверждении классификатора видов разрешенного использования земельных участков».

13.2. Пункт 1.5 дополнить словами «Сахалинской области Российской Федерации».

13.3. Пункт 1.7 признать утратившим силу.

13.4. Приложение к Положению о памятнике природы регионального значения Сахалинской области «Гора Вайда» признать утратившим силу.

14. Внести в Положение о памятнике природы регионального значения Сахалинской области «Водопад на реке Нитуй», утвержденное постановлением Правительства Сахалинской области от 07.09.2020 № 419 (далее - Положение о памятнике природы регионального значения Сахалинской области «Водопад на реке Нитуй»), следующие изменения:

14.1. В пункте 1.1 слова и цифры «Министерства экономического развития Российской Федерации от 01.09.2014 № 540 «Об утверждении Классификатора видов разрешенного использования земельных участков» заменить словами и цифрами «Федеральной службы государственной регистрации, кадастра и картографий от 10.11.2020 № П/0412 «Об утверждении классификатора видов разрешенного использования земельных участков».

14.2. Пункт 1.7 признать утратившим силу.

14.3. Приложение к Положению о памятнике природы регионального значения Сахалинской области «Водопад на реке Нитуй» признать утратившим силу.

ПРИЛОЖЕНИЕ № 2

к постановлению Правительства
Сахалинской области

от 18 ноября 2021 г. № 492

«УТВЕРЖДЕНО

постановлением Правительства
Сахалинской области

от 07 сентября 2020 г. № 419

ОПИСАНИЕ

местоположения границ памятника природы регионального значения Сахалинской области «Аммониты реки Пугачевки»

I. Сведения о памятнике природы регионального значения Сахалинской области «Аммониты реки Пугачевки»

№ пп.	Характеристика объекта	Описание характеристик
1	2	3
1	Местоположение объекта	Сахалинская область, муниципальное образование «Макаровский городской округ» Сахалинской области
2	Площадь объекта ± величина погрешности определения площади (Р +/- Дельта Р)	89,4 га ± 11819 кв. м
3	Иные характеристики объекта	Особо охраняемая природная территория регионального значения – памятник природы «Аммониты реки Пугачевки» состоит из 2 кластеров

**II. Сведения о местоположении границ
памятника природы регионального значения
Сахалинской области «Аммониты реки Пугачевки»**

1. Система координат МСК г. Макарова					
2. Сведения о характерных точках границ памятника природы регионального значения Сахалинской области «Аммониты реки Пугачевки»					
Обозначение характерных точек границ	Координаты, м		Метод определения координат характерной точки	Средняя квадратическая погрешность положения характерной точки (Mt), м	Описание обозначения точки на местности (при наличии)
	X	Y			
1	2	3	4	5	6
Участок № 1					
н1	-32113.43	-9790.03	Картометрический	5.00	-
н2	-32223.92	-9661.68	Картометрический	5.00	-
н3	-32283.97	-9637.95	Картометрический	5.00	-
н4	-32404.74	-9733.67	Картометрический	5.00	-
н5	-32474.09	-9894.07	Картометрический	5.00	-
н6	-32519.59	-9833.58	Картометрический	5.00	-
н7	-32599.10	-9791.76	Картометрический	5.00	-
н8	-32752.35	-9817.18	Картометрический	5.00	-
н9	-32944.91	-9867.83	Картометрический	5.00	-
н10	-33058.11	-9905.26	Картометрический	5.00	-
н11	-33161.92	-9881.73	Картометрический	5.00	-
н12	-33199.61	-9871.87	Картометрический	5.00	-
н13	-33238.61	-9872.32	Картометрический	5.00	-
н14	-33282.09	-9882.91	Картометрический	5.00	-
н15	-33313.41	-9967.87	Картометрический	5.00	-
н16	-33373.33	-9974.10	Картометрический	5.00	-
н17	-33435.41	-9974.99	Картометрический	5.00	-
н18	-33484.09	-9888.18	Картометрический	5.00	-
н19	-33525.93	-9843.21	Картометрический	5.00	-
н20	-33621.32	-9768.85	Картометрический	5.00	-
н21	-33643.48	-9719.09	Картометрический	5.00	-
н22	-33672.96	-9656.18	Картометрический	5.00	-
н23	-33740.75	-9612.10	Картометрический	5.00	-
н24	-33789.89	-9585.90	Картометрический	5.00	-
н25	-33840.56	-9508.19	Картометрический	5.00	-
н26	-33900.10	-9442.20	Картометрический	5.00	-
н27	-33967.31	-9434.05	Картометрический	5.00	-
н28	-34036.02	-9440.18	Картометрический	5.00	-

1	2	3	4	5	6
н29	-34098.05	-9455.44	Картометрический	5.00	-
н30	-34198.34	-9481.74	Картометрический	5.00	-
н31	-34243.85	-9476.09	Картометрический	5.00	-
н32	-34307.19	-9485.69	Картометрический	5.00	-
н33	-34350.82	-9483.51	Картометрический	5.00	-
н34	-34440.69	-9498.97	Картометрический	5.00	-
н35	-34506.09	-9565.92	Картометрический	5.00	-
н36	-34637.41	-9639.63	Картометрический	5.00	-
н37	-34682.09	-9658.15	Картометрический	5.00	-
н38	-34722.63	-9624.09	Картометрический	5.00	-
н39	-34793.67	-9598.32	Картометрический	5.00	-
н40	-34861.95	-9595.71	Картометрический	5.00	-
н41	-34962.27	-9597.09	Картометрический	5.00	-
н42	-35009.22	-9613.10	Картометрический	5.00	-
н43	-35056.94	-9676.94	Картометрический	5.00	-
н44	-35074.49	-9739.80	Картометрический	5.00	-
н45	-35097.35	-9767.37	Картометрический	5.00	-
н46	-35141.07	-9750.83	Картометрический	5.00	-
н47	-35201.16	-9727.09	Картометрический	5.00	-
н48	-35224.16	-9694.03	Картометрический	5.00	-
н49	-35204.48	-9634.35	Картометрический	5.00	-
н50	-35194.89	-9580.47	Картометрический	5.00	-
н51	-35210.88	-9566.10	Картометрический	5.00	-
н52	-35215.41	-9561.09	Картометрический	5.00	-
н53	-35356.90	-9627.54	Картометрический	5.00	-
н54	-35352.56	-9749.24	Картометрический	5.00	-
н55	-35321.68	-9816.21	Картометрический	5.00	-
н56	-35275.25	-9858.43	Картометрический	5.00	-
н57	-35199.31	-9882.96	Картометрический	5.00	-
н58	-35141.49	-9888.25	Картометрический	5.00	-
н59	-35045.65	-9897.00	Картометрический	5.00	-
н60	-34979.98	-9888.32	Картометрический	5.00	-
н61	-34936.68	-9849.77	Картометрический	5.00	-
н62	-34918.15	-9813.20	Картометрический	5.00	-
н63	-34927.04	-9768.06	Картометрический	5.00	-
н64	-34921.88	-9728.42	Картометрический	5.00	-
н65	-34857.48	-9729.25	Картометрический	5.00	-
н66	-34800.47	-9734.48	Картометрический	5.00	-
н67	-34757.14	-9743.03	Картометрический	5.00	-
н68	-34726.86	-9790.01	Картометрический	5.00	-
н69	-34675.55	-9798.16	Картометрический	5.00	-

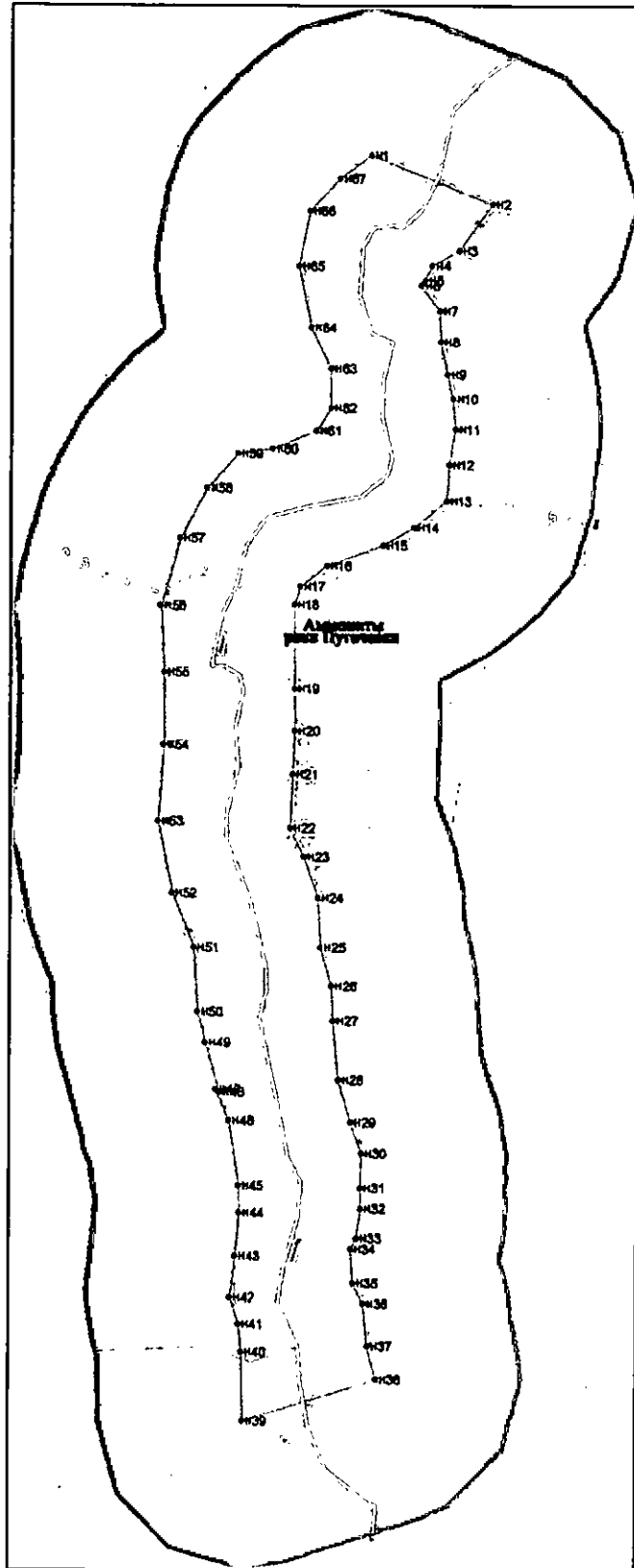
1	2	3	4	5	6
н70	-34619.33	-9786.88	Картометрический	5.00	-
н71	-34560.61	-9741.94	Картометрический	5.00	-
н72	-34507.85	-9720.63	Картометрический	5.00	-
н73	-34439.92	-9682.53	Картометрический	5.00	-
н74	-34407.10	-9646.66	Картометрический	5.00	-
н75	-34359.61	-9619.52	Картометрический	5.00	-
н76	-34308.82	-9606.09	Картометрический	5.00	-
н77	-34250.85	-9608.19	Картометрический	5.00	-
н78	-34182.60	-9611.60	Картометрический	5.00	-
н79	-34128.17	-9588.78	Картометрический	5.00	-
н80	-34080.51	-9574.40	Картометрический	5.00	-
н81	-34035.20	-9575.07	Картометрический	5.00	-
н82	-33995.30	-9572.28	Картометрический	5.00	-
н83	-33950.07	-9606.45	Картометрический	5.00	-
н84	-33916.94	-9644.98	Картометрический	5.00	-
н85	-33850.21	-9710.54	Картометрический	5.00	-
н86	-33765.56	-9782.39	Картометрический	5.00	-
н87	-33726.25	-9862.21	Картометрический	5.00	-
н88	-33690.34	-9907.88	Картометрический	5.00	-
н89	-33642.68	-9951.46	Картометрический	5.00	-
н90	-33584.05	-9987.88	Картометрический	5.00	-
н91	-33551.12	-10061.33	Картометрический	5.00	-
н92	-33503.19	-10095.54	Картометрический	5.00	-
н93	-33415.87	-10115.05	Картометрический	5.00	-
н94	-33344.55	-10120.19	Картометрический	5.00	-
н95	-33268.61	-10112.81	Картометрический	5.00	-
н96	-33237.17	-10088.05	Картометрический	5.00	-
н97	-33223.07	-10044.88	Картометрический	5.00	-
н98	-33201.38	-10024.43	Картометрический	5.00	-
н99	-33145.30	-10032.01	Картометрический	5.00	-
н100	-33090.95	-10042.69	Картометрический	5.00	-
н101	-33032.32	-10047.21	Картометрический	5.00	-
н102	-32970.59	-10037.53	Картометрический	5.00	-
н103	-32917.79	-10015.43	Картометрический	5.00	-
н104	-32857.62	-9988.92	Картометрический	5.00	-
н105	-32750.77	-9958.16	Картометрический	5.00	-
н106	-32690.08	-9953.21	Картометрический	5.00	-
н107	-32633.27	-9949.83	Картометрический	5.00	-
н108	-32600.56	-10007.92	Картометрический	5.00	-
н109	-32569.29	-10050.96	Картометрический	5.00	-
н110	-32505.08	-10070.91	Картометрический	5.00	-

1	2	3	4	5	6
н111	-32455.23	-10059.83	Картометрический	5.00	-
н112	-32382.88	-10028.35	Картометрический	5.00	-
н113	-32352.48	-9977.16	Картометрический	5.00	-
н114	-32298.85	-9858.60	Картометрический	5.00	-
н115	-32279.65	-9824.45	Картометрический	5.00	-
н116	-32215.65	-9896.32	Картометрический	5.00	-
н117	-32195.35	-9919.66	Картометрический	5.00	-
н118	-32192.23	-9922.29	Картометрический	5.00	-
н1	-32113.43	-9790.03	Картометрический	5.00	-
Участок № 2					
н119	-28397.92	-8813.51	Картометрический	5.00	-
н120	-28458.72	-8647.06	Картометрический	5.00	-
н121	-28522.87	-8690.09	Картометрический	5.00	-
н122	-28544.38	-8726.00	Картометрический	5.00	-
н123	-28564.69	-8734.54	Картометрический	5.00	-
н124	-28571.43	-8739.47	Картометрический	5.00	-
н125	-28605.74	-8713.35	Картометрический	5.00	-
н126	-28647.72	-8710.45	Картометрический	5.00	-
н127	-28691.72	-8700.28	Картометрический	5.00	-
н128	-28724.66	-8691.45	Картометрический	5.00	-
н129	-28765.75	-8687.00	Картометрический	5.00	-
н130	-28813.81	-8694.15	Картометрический	5.00	-
н131	-28862.37	-8695.71	Картометрический	5.00	-
н132	-28899.48	-8738.48	Картометрический	5.00	-
н133	-28924.62	-8780.27	Картометрический	5.00	-
н134	-28954.65	-8856.09	Картометрический	5.00	-
н135	-28983.43	-8891.32	Картометрический	5.00	-
н136	-29008.44	-8898.84	Картометрический	5.00	-
н137	-29122.70	-8894.69	Картометрический	5.00	-
н138	-29180.61	-8892.60	Картометрический	5.00	-
н139	-29239.22	-8893.47	Картометрический	5.00	-
н140	-29311.90	-8894.76	Картометрический	5.00	-
н141	-29349.83	-8874.51	Картометрический	5.00	-
н142	-29404.41	-8853.45	Картометрический	5.00	-
н143	-29470.89	-8847.72	Картометрический	5.00	-
н144	-29522.99	-8830.85	Картометрический	5.00	-
н145	-29570.15	-8827.02	Картометрический	5.00	-
н146	-29650.29	-8817.28	Картометрический	5.00	-
н147	-29707.37	-8798.47	Картометрический	5.00	-
н148	-29748.67	-8782.07	Картометрический	5.00	-

1	2	3	4	5	6
н149	-29794.78	-8782.14	Картометрический	5.00	-
н150	-29822.52	-8780.76	Картометрический	5.00	-
н151	-29862.44	-8785.11	Картометрический	5.00	-
н152	-29877.10	-8792.36	Картометрический	5.00	-
н153	-29923.03	-8787.67	Картометрический	5.00	-
н154	-29950.12	-8772.76	Картометрический	5.00	-
н155	-30007.76	-8765.09	Картометрический	5.00	-
н156	-30052.39	-8751.69	Картометрический	5.00	-
н157	-30114.71	-8933.53	Картометрический	5.00	-
н158	-30021.14	-8938.23	Картометрический	5.00	-
н159	-29983.24	-8943.30	Картометрический	5.00	-
н160	-29947.33	-8956.26	Картометрический	5.00	-
н161	-29891.42	-8951.10	Картометрический	5.00	-
н162	-29833.27	-8947.64	Картометрический	5.00	-
н163	-29796.80	-8949.47	Картометрический	5.00	-
н164	-29710.18	-8965.77	Картометрический	5.00	-
н165	-29668.25	-8985.40	Картометрический	5.00	-
н166	-29671.92	-8980.43	Картометрический	5.00	-
н167	-29605.44	-9001.30	Картометрический	5.00	-
н168	-29563.43	-9012.96	Картометрический	5.00	-
н169	-29476.42	-9021.30	Картометрический	5.00	-
н170	-29404.05	-9053.70	Картометрический	5.00	-
н171	-29308.19	-9076.04	Картометрический	5.00	-
н172	-29204.65	-9071.66	Картометрический	5.00	-
н173	-29105.90	-9074.18	Картометрический	5.00	-
н174	-29015.68	-9081.88	Картометрический	5.00	-
н175	-28923.91	-9058.58	Картометрический	5.00	-
н176	-28854.86	-9023.77	Картометрический	5.00	-
н177	-28807.52	-8983.10	Картометрический	5.00	-
н178	-28799.58	-8935.67	Картометрический	5.00	-
н179	-28773.56	-8876.40	Картометрический	5.00	-
н180	-28742.39	-8857.23	Картометрический	5.00	-
н181	-28688.45	-8859.13	Картометрический	5.00	-
н182	-28633.58	-8888.12	Картометрический	5.00	-
н183	-28550.30	-8907.44	Картометрический	5.00	-
н184	-28475.79	-8895.23	Картометрический	5.00	-
н185	-28430.87	-8855.23	Картометрический	5.00	-
н119	-28397.92	-8813.51	Картометрический	5.00	-

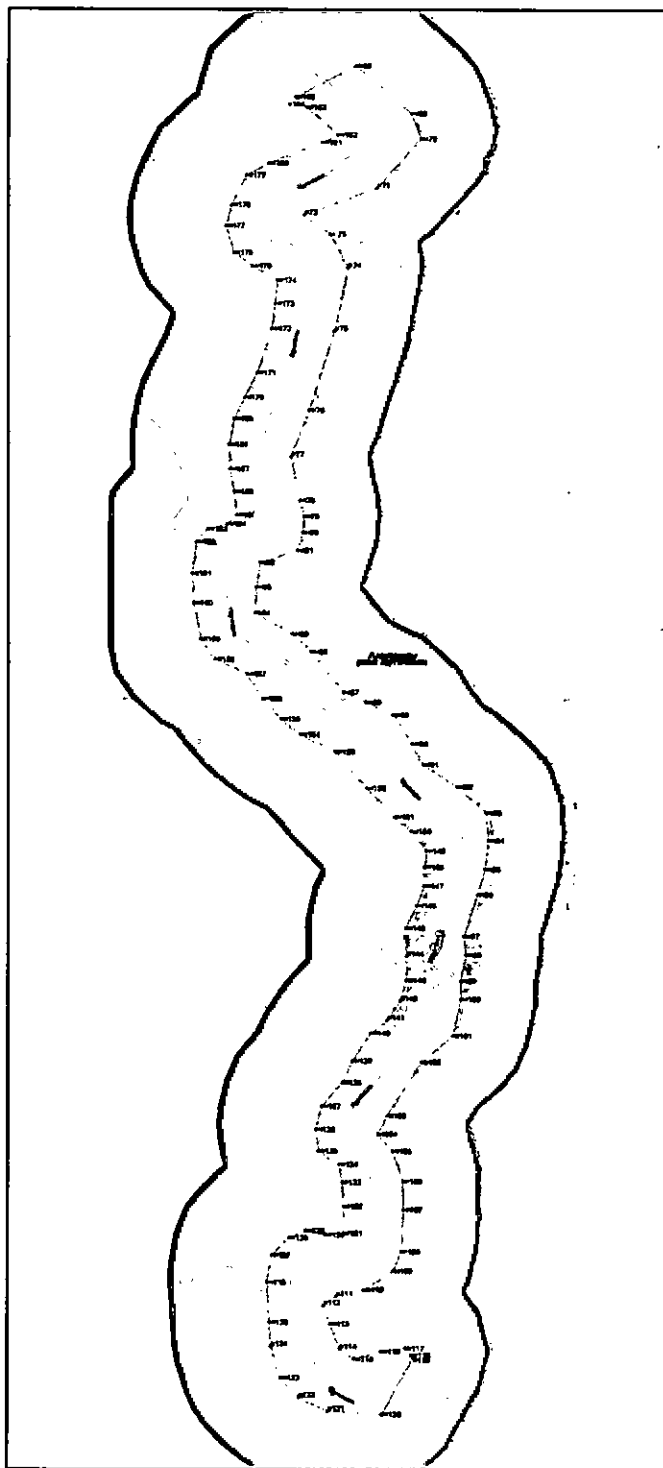
III. План границ памятника природы регионального значения Сахалинской области «Аммониты реки Пугачевки»

Участок № 1



Масштаб 1:10000

Участок № 2



Масштаб 1:17000

Используемые условные знаки и обозначения:

- - граница памятника природы регионального значения Сахалинской области «Аммониты реки Пугачевки»;
- - характерная точка границы.».

—————

ПРИЛОЖЕНИЕ № 3

к постановлению Правительства
Сахалинской области
от 18 ноября 2021 г. № 492

«УТВЕРЖДЕНО

постановлением Правительства
Сахалинской области
от 07 сентября 2020 г. № 419

ОПИСАНИЕ

**местоположения границ памятника природы регионального значения
Сахалинской области «Группа Пугачевских грязевых вулканов»**

**I. Сведения о памятнике природы регионального значения
Сахалинской области «Группа Пугачевских грязевых вулканов»**

№ пп.	Характеристика объекта	Описание характеристик
1	2	3
1	Местоположение объекта	Сахалинская область, муниципальное образование «Макаровский городской округ» Сахалинской области
2	Площадь объекта ± величина погрешности определения площади (Р +/- Дельта Р)	1182,62 га ± 42987 кв. м
3	Иные характеристики объекта	Особо охраняемая природная территория регионального значения – памятник природы «Группа Пугачевских грязевых вулканов» состоит из 1 кластера

**II. Сведения о местоположении границ памятника природы
регионального значения Сахалинской области
«Группа Пугачевских грязевых вулканов»**

1. Система координат МСК г. Макарова					
2. Сведения о характерных точках границ памятника природы регионального значения Сахалинской области «Группа Пугачевских грязевых вулканов»					
Обозначение характерных точек границ	Координаты, м		Метод определения координат характерной точки	Средняя квадратическая погрешность положения характерной точки (Мт), м	Описание обозначения точки на местности (при наличии)
	X	Y			
1	2	3	4	5	6
н1	-32655.07	-3878.77	Картометрический	5.00	-
н2	-32685.38	-3784.68	Картометрический	5.00	-
н3	-32702.14	-3675.33	Картометрический	5.00	-
н4	-32719.73	-3519.67	Картометрический	5.00	-
н5	-32769.72	-3373.52	Картометрический	5.00	-
н6	-32779.93	-3323.54	Картометрический	5.00	-
н7	-32774.28	-3244.05	Картометрический	5.00	-
н8	-32831.71	-3150.17	Картометрический	5.00	-
н9	-32916.98	-3038.91	Картометрический	5.00	-
н10	-32962.09	-2953.64	Картометрический	5.00	-
н11	-32960.67	-2832.44	Картометрический	5.00	-
н12	-32958.53	-2696.92	Картометрический	5.00	-
н13	-33013.06	-2639.88	Картометрический	5.00	-
н14	-33083.99	-2591.57	Картометрический	5.00	-
н15	-33232.54	-2501.00	Картометрический	5.00	-
н16	-33279.60	-2453.91	Картометрический	5.00	-
н17	-33289.81	-2403.92	Картометрический	5.00	-
н18	-33289.32	-2332.14	Картометрический	5.00	-
н19	-33284.92	-2246.20	Картометрический	5.00	-
н20	-33288.76	-2196.53	Картометрический	5.00	-
н21	-33317.69	-2169.51	Картометрический	5.00	-
н22	-33370.06	-2163.64	Картометрический	5.00	-
н23	-33457.87	-2195.85	Картометрический	5.00	-
н24	-33490.11	-2202.17	Картометрический	5.00	-
н25	-33524.85	-2163.68	Картометрический	5.00	-
н26	-33553.74	-2104.76	Картометрический	5.00	-
н27	-33611.98	-1964.54	Картометрический	5.00	-
н28	-33661.37	-1931.68	Картометрический	5.00	-
н29	-33702.79	-1899.24	Картометрический	5.00	-
н30	-33722.75	-1883.85	Картометрический	5.00	-

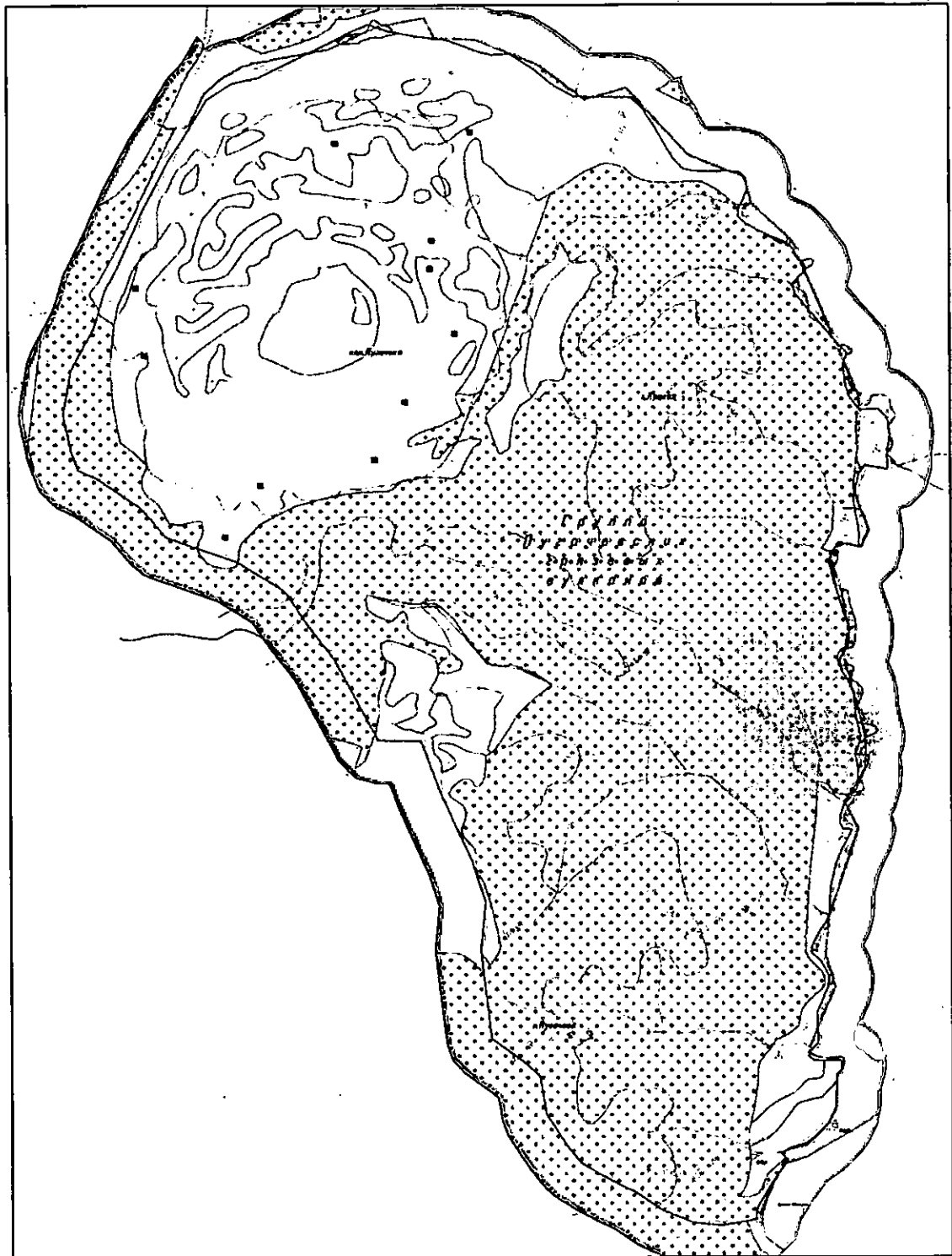
1	2	3	4	5	6
н31	-33768.01	-1926.21	Картометрический	5.00	-
н32	-33797.88	-1948.62	Картометрический	5.00	-
н33	-33840.21	-1933.68	Картометрический	5.00	-
н34	-33889.10	-1891.28	Картометрический	5.00	-
н35	-33996.11	-1799.61	Картометрический	5.00	-
н36	-34070.85	-1731.94	Картометрический	5.00	-
н37	-34105.82	-1698.23	Картометрический	5.00	-
н38	-34157.74	-1714.71	Картометрический	5.00	-
н39	-34249.66	-1702.02	Картометрический	5.00	-
н40	-34306.15	-1683.16	Картометрический	5.00	-
н41	-34364.44	-1637.08	Картометрический	5.00	-
н42	-34358.52	-1552.79	Картометрический	5.00	-
н43	-34399.45	-1510.79	Картометрический	5.00	-
н44	-34477.04	-1498.83	Картометрический	5.00	-
н45	-34551.81	-1507.75	Картометрический	5.00	-
н46	-34634.60	-1503.50	Картометрический	5.00	-
н47	-34619.05	-1604.86	Картометрический	5.00	-
н48	-34657.14	-1631.63	Картометрический	5.00	-
н49	-34773.22	-1654.41	Картометрический	5.00	-
н50	-34847.47	-1639.43	Картометрический	5.00	-
н51	-34929.61	-1622.45	Картометрический	5.00	-
н52	-34994.63	-1622.30	Картометрический	5.00	-
н53	-34978.28	-1675.81	Картометрический	5.00	-
н54	-35001.69	-1728.89	Картометрический	5.00	-
н55	-35058.71	-1754.69	Картометрический	5.00	-
н56	-35138.08	-1734.66	Картометрический	5.00	-
н57	-35258.96	-1694.94	Картометрический	5.00	-
н58	-35368.05	-1654.44	Картометрический	5.00	-
н59	-35444.80	-1656.88	Картометрический	5.00	-
н60	-35513.71	-1693.26	Картометрический	5.00	-
н61	-35551.55	-1686.52	Картометрический	5.00	-
н62	-35569.02	-1682.44	Картометрический	5.00	-
н63	-35612.22	-1653.08	Картометрический	5.00	-
н64	-35666.89	-1629.53	Картометрический	5.00	-
н65	-35760.50	-1618.33	Картометрический	5.00	-
н66	-35825.22	-1603.84	Картометрический	5.00	-
н67	-35869.23	-1590.41	Картометрический	5.00	-
н68	-35929.03	-1604.90	Картометрический	5.00	-
н69	-35950.31	-1614.99	Картометрический	5.00	-
н70	-36018.13	-1598.74	Картометрический	5.00	-
н71	-36099.66	-1600.94	Картометрический	5.00	-

1	2	3	4	5	6
н72	-36154.01	-1633.27	Картометрический	5.00	-
н73	-36183.84	-1657.37	Картометрический	5.00	-
н74	-36229.02	-1671.73	Картометрический	5.00	-
н75	-36265.05	-1673.87	Картометрический	5.00	-
н76	-36293.78	-1658.03	Картометрический	5.00	-
н77	-36291.80	-1634.98	Картометрический	5.00	-
н78	-36299.78	-1619.40	Картометрический	5.00	-
н79	-36323.52	-1630.96	Картометрический	5.00	-
н80	-36386.46	-1659.66	Картометрический	5.00	-
н81	-36453.22	-1684.97	Картометрический	5.00	-
н82	-36559.84	-1706.27	Картометрический	5.00	-
н83	-36611.00	-1707.64	Картометрический	5.00	-
н84	-36687.69	-1708.50	Картометрический	5.00	-
н85	-36725.97	-1723.30	Картометрический	5.00	-
н86	-36771.27	-1750.52	Картометрический	5.00	-
н87	-36813.86	-1771.49	Картометрический	5.00	-
н88	-36846.37	-1782.60	Картометрический	5.00	-
н89	-36867.07	-1781.54	Картометрический	5.00	-
н90	-36904.85	-1739.68	Картометрический	5.00	-
н91	-36942.84	-1717.78	Картометрический	5.00	-
н92	-36973.92	-1701.02	Картометрический	5.00	-
н93	-37022.03	-1704.94	Картометрический	5.00	-
н94	-37072.50	-1723.91	Картометрический	5.00	-
н95	-37140.06	-1749.18	Картометрический	5.00	-
н96	-37198.98	-1746.30	Картометрический	5.00	-
н97	-37243.44	-1741.63	Картометрический	5.00	-
н98	-37282.55	-1741.22	Картометрический	5.00	-
н99	-37304.27	-1760.07	Картометрический	5.00	-
н100	-37323.82	-1783.02	Картометрический	5.00	-
н101	-37346.00	-1779.49	Картометрический	5.00	-
н102	-37362.37	-1756.29	Картометрический	5.00	-
н103	-37363.05	-1710.59	Картометрический	5.00	-
н104	-37361.17	-1673.96	Картометрический	5.00	-
н105	-37358.00	-1642.98	Картометрический	5.00	-
н106	-37368.70	-1634.46	Картометрический	5.00	-
н107	-37401.42	-1635.97	Картометрический	5.00	-
н108	-37425.46	-1654.70	Картометрический	5.00	-
н109	-37483.59	-1654.91	Картометрический	5.00	-
н110	-37537.00	-1656.16	Картометрический	5.00	-
н111	-37570.30	-1653.66	Картометрический	5.00	-
н112	-37645.98	-1685.72	Картометрический	5.00	-

1	2	3	4	5	6
н113	-37672.69	-1709.90	Картометрический	5.00	-
н114	-37711.06	-1743.86	Картометрический	5.00	-
н115	-37742.47	-1782.17	Картометрический	5.00	-
н116	-37762.10	-1843.45	Картометрический	5.00	-
н117	-37789.36	-1892.36	Картометрический	5.00	-
н118	-37820.42	-1859.63	Картометрический	5.00	-
н119	-37839.35	-1870.64	Картометрический	5.00	-
н120	-37878.21	-1896.59	Картометрический	5.00	-
н121	-37920.08	-1923.07	Картометрический	5.00	-
н122	-37971.69	-1951.56	Картометрический	5.00	-
н123	-38014.16	-1976.17	Картометрический	5.00	-
н124	-38049.88	-1993.65	Картометрический	5.00	-
н125	-38091.68	-1997.18	Картометрический	5.00	-
н126	-38100.40	-1992.89	Картометрический	5.00	-
н127	-38110.83	-2041.06	Картометрический	5.00	-
н128	-38134.05	-2152.47	Картометрический	5.00	-
н129	-38124.93	-2254.35	Картометрический	5.00	-
н130	-38120.88	-2284.11	Картометрический	5.00	-
н131	-38066.66	-2422.63	Картометрический	5.00	-
н132	-37987.68	-2544.05	Картометрический	5.00	-
н133	-37958.44	-2609.80	Картометрический	5.00	-
н134	-37904.93	-2713.86	Картометрический	5.00	-
н135	-37857.93	-2791.32	Картометрический	5.00	-
н136	-37787.81	-2852.38	Картометрический	5.00	-
н137	-37641.66	-2952.47	Картометрический	5.00	-
н138	-37466.70	-2986.95	Картометрический	5.00	-
н139	-37399.22	-3068.64	Картометрический	5.00	-
н140	-37302.75	-3206.10	Картометрический	5.00	-
н141	-37207.96	-3220.52	Картометрический	5.00	-
н142	-37076.82	-3239.97	Картометрический	5.00	-
н143	-36893.44	-3265.30	Картометрический	5.00	-
н144	-36673.79	-3250.93	Картометрический	5.00	-
н145	-36483.01	-3318.14	Картометрический	5.00	-
н146	-36187.76	-3459.32	Картометрический	5.00	-
н147	-35942.90	-3558.00	Картометрический	5.00	-
н148	-35946.28	-3749.41	Картометрический	5.00	-
н149	-35575.60	-3958.46	Картометрический	5.00	-
н150	-35427.86	-4077.06	Картометрический	5.00	-
н151	-35270.60	-4188.97	Картометрический	5.00	-
н152	-35237.35	-4243.53	Картометрический	5.00	-
н153	-35142.14	-4404.78	Картометрический	5.00	-

1	2	3	4	5	6
н154	-35059.14	-4661.11	Картометрический	5.00	-
н155	-35037.86	-4726.95	Картометрический	5.00	-
н156	-34910.85	-4837.94	Картометрический	5.00	-
н157	-34778.65	-5037.72	Картометрический	5.00	-
н158	-34741.58	-5122.59	Картометрический	5.00	-
н159	-34652.65	-5157.43	Картометрический	5.00	-
н160	-34489.11	-5196.04	Картометрический	5.00	-
н161	-34283.95	-5166.54	Картометрический	5.00	-
н162	-34086.67	-5070.30	Картометрический	5.00	-
н163	-33910.62	-5024.44	Картометрический	5.00	-
н164	-33804.37	-4971.67	Картометрический	5.00	-
н165	-33547.90	-4871.38	Картометрический	5.00	-
н166	-33305.00	-4756.07	Картометрический	5.00	-
н167	-33193.33	-4687.59	Картометрический	5.00	-
н168	-33025.43	-4595.21	Картометрический	5.00	-
н169	-32946.32	-4482.75	Картометрический	5.00	-
н170	-32916.46	-4366.19	Картометрический	5.00	-
н171	-32826.05	-4200.62	Картометрический	5.00	-
н172	-32748.65	-4055.89	Картометрический	5.00	-
н173	-32696.13	-3964.43	Картометрический	5.00	-
н1	-32655.07	-3878.77	Картометрический	5.00	-

III. План границ памятника природы регионального значения
Сахалинской области «Группа Пугачевских грязевых вулканов»



Масштаб 1:29000

Используемые условные знаки и обозначения:

———— - граница памятника природы регионального значения Сахалинской области
«Группа Пугачевских грязевых вулканов».

ПРИЛОЖЕНИЕ № 4
к постановлению Правительства
Сахалинской области
от 18 ноября 2021 г. № 492

«УТВЕРЖДЕНО
постановлением Правительства
Сахалинской области
от 07 сентября 2020 г. № 419

ОПИСАНИЕ

**местоположения границ памятника природы
регионального значения Сахалинской области
«Лесогорские термальные источники»**

**I. Сведения о памятнике природы регионального значения
Сахалинской области «Лесогорские термальные источники»**

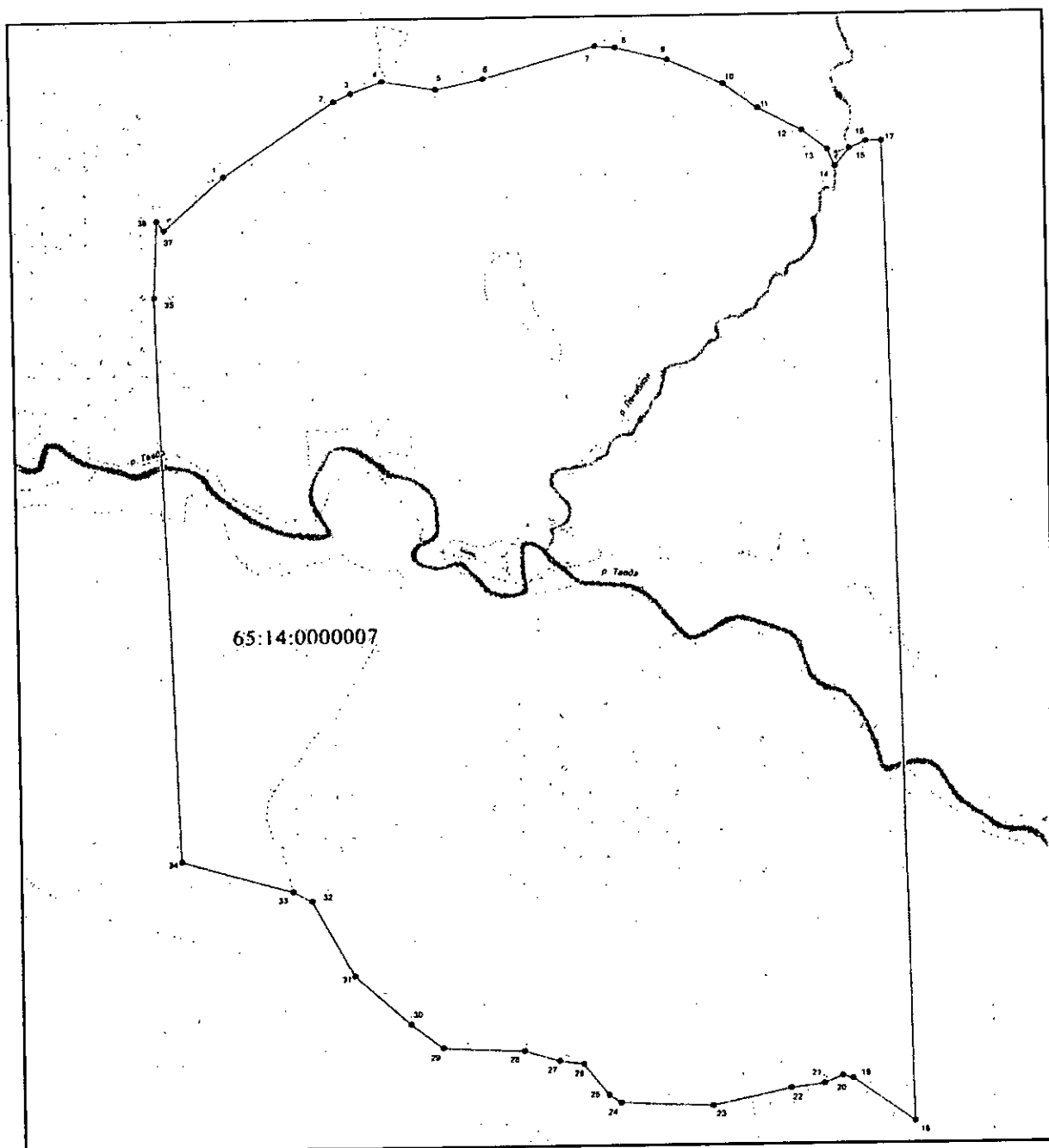
№ пп.	Характеристика объекта	Описание характеристик
1	2	3
1	Местоположение объекта	Сахалинская область, муниципальное образование Углегорский городской округ Сахалинской области
2	Площадь объекта ± величина погрешности определения площади (Р +/- Дельта Р)	462,26 га ± 1,72 га
3	Иные характеристики объекта	Особо охраняемая природная территория регионального значения – памятник природы «Лесогорские термальные источники» состоит из 1 кластера

**II. Сведения о местоположении границ памятника
природы регионального значения Сахалинской области
«Лесогорские термальные источники»**

1. Система координат МСК г. Углегорск					
2. Сведения о характерных точках границ памятника природы регионального значения Сахалинской области «Лесогорские термальные источники»					
Обозначение характерных точек границ	Координаты, м		Метод определения координат характерной точки	Средняя квадратическая погрешность положения характерной точки (Mt), м	Описание обозначения точки на местности (при наличии)
	X	Y			
1	2	3	4	5	6
н1	87343.69	80256.93	Картометрический	2.5	-
н2	87544.18	80534.18	Картометрический	2.5	-
н3	87566.18	80577.43	Картометрический	2.5	-
н4	87596.68	80656.37	Картометрический	2.5	-
н5	87572.68	80790.68	Картометрический	2.5	-
н6	87599.68	80911.12	Картометрический	2.5	-
н7	87683.68	81195.06	Картометрический	2.5	-
н8	87678.18	81246.99	Картометрический	2.5	-
н9	87644.18	81375.87	Картометрический	2.5	-
н10	87577.18	81514.49	Картометрический	2.5	-
н11	87509.18	81601.74	Картометрический	2.5	-
н12	87447.18	81710.74	Картометрический	2.5	-
н13	87394.18	81774.49	Картометрический	2.5	-
н14	87347.18	81792.05	Картометрический	2.5	-
н15	87395.68	81830.62	Картометрический	2.5	-
н16	87414.18	81871.99	Картометрический	2.5	-
н17	87414.68	81912.24	Картометрический	2.5	-
н18	84741.68	81952.36	Картометрический	2.5	-
н19	84859.68	81799.17	Картометрический	2.5	-
н20	84866.68	81772.55	Картометрический	2.5	-
н21	84845.68	81725.11	Картометрический	2.5	-
н22	84834.18	81641.48	Картометрический	2.5	-
н23	84788.68	81444.86	Картометрический	2.5	-
н24	84797.68	81214.29	Картометрический	2.5	-
н25	84819.68	81185.23	Картометрический	2.5	-
н26	84905.18	81122.04	Картометрический	2.5	-
н27	84914.18	81061.36	Картометрический	2.5	-
н28	84941.68	80971.73	Картометрический	2.5	-
н29	84951.68	80766.61	Картометрический	2.5	-

1	2	3	4	5	6
н30	85018.18	80685.73	Картометрический	2.5	-
н31	85149.68	80548.42	Картометрический	2.5	-
н32	85357.68	80442.61	Картометрический	2.5	-
н33	85384.68	80395.36	Картометрический	2.5	-
н34	85469.68	80119.80	Картометрический	2.5	-
н35	87013.69	80075.18	Картометрический	2.5	-
н36	87225.19	80085.18	Картометрический	2.5	-
н37	87198.69	80104.05	Картометрический	2.5	-
н1	87343.69	80256.93	Картометрический	2.5	-

III. План границ памятника природы регионального значения Сахалинской области «Лесогорские термальные источники»



Масштаб 1:16000

Используемые условные знаки и обозначения:

————— - граница памятника природы регионального значения Сахалинской области «Лесогорские термальные источники»;

● - характерная точка границы.».

ПРИЛОЖЕНИЕ № 5
к постановлению Правительства
Сахалинской области
от 18 ноября 2021 г. № 492

«УТВЕРЖДЕНО
постановлением Правительства
Сахалинской области
от 07 сентября 2020 г. № 419

ОПИСАНИЕ

**местоположения границ памятника природы регионального
значения Сахалинской области «Хребет Жданко»**

I. Сведения о памятнике природы регионального значения Сахалинской области «Хребет Жданко»

№ пп.	Характеристика объекта	Описание характеристик
1	2	3
1	Местоположение объекта	Сахалинская область, муниципальное образование «Макаровский городской округ» Сахалинской области
2	Площадь объекта ± величина погрешности определения площади (Р +/- Дельта Р)	155,01 га ± 15567 кв. м
3	Иные характеристики объекта	Особо охраняемая природная территория регионального значения – памятник природы «Хребет Жданко» состоит из 1 кластера

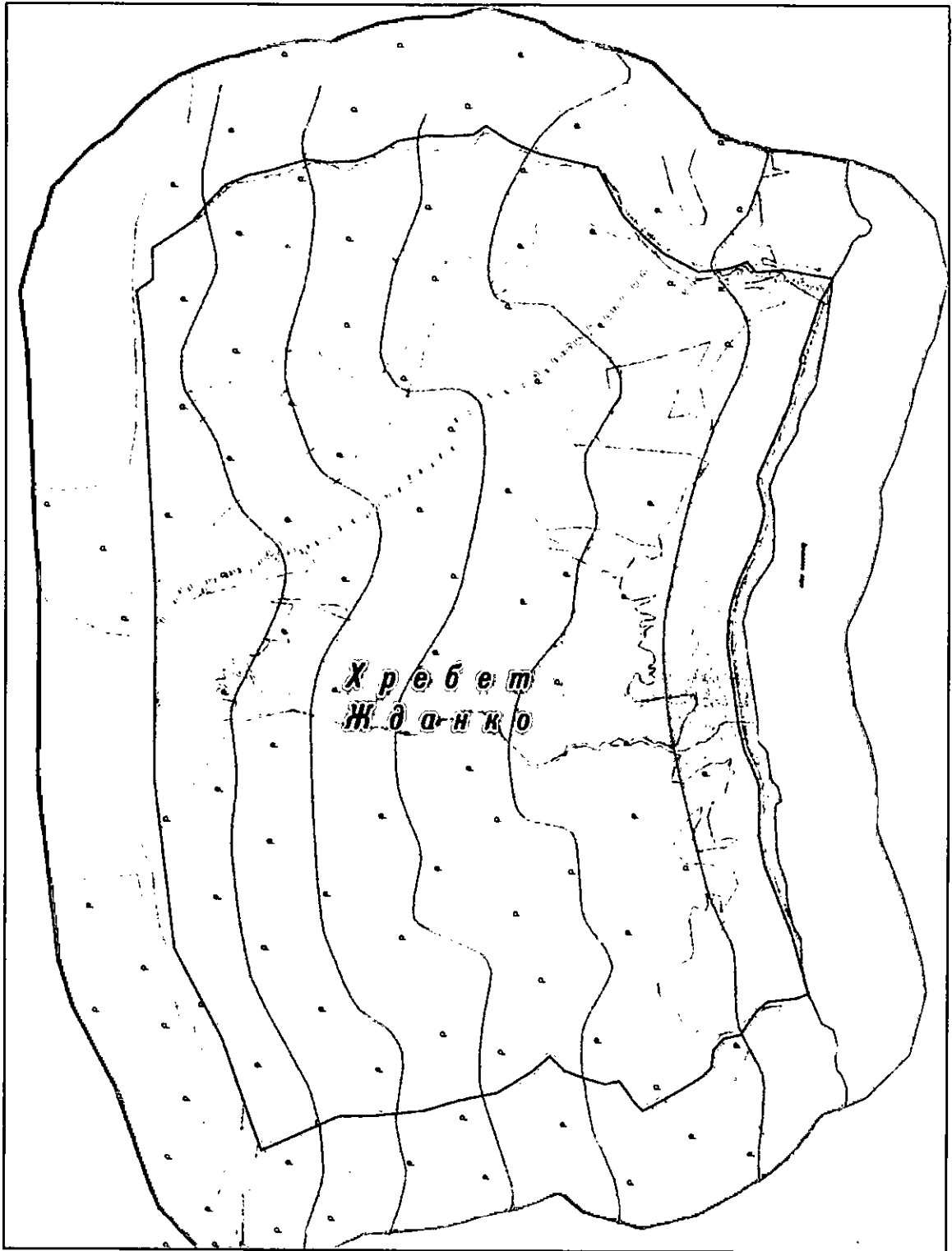
**II. Сведения о местоположении границ
памятника природы регионального значения
Сахалинской области «Хребет Жданко»**

1. Система координат МСК г. Макарова					
2. Сведения о характерных точках границ памятника природы регионального значения Сахалинской области «Хребет Жданко»					
Обозначение характерных точек границ	Координаты, м		Метод определения координат характерной точки	Средняя квадратическая погрешность положения характерной точки (Mt), м	Описание обозначения точки на местности (при наличии)
	X	Y			
1	2	3	4	5	6
н1	-51870.91	-5098.61	Картометрический	5.00	-
н2	-51895.95	-5055.73	Картометрический	5.00	-
н3	-51914.21	-5005.18	Картометрический	5.00	-
н4	-51916.17	-4994.93	Картометрический	5.00	-
н5	-51926.87	-4938.90	Картометрический	5.00	-
н6	-51933.24	-4906.57	Картометрический	5.00	-
н7	-51975.23	-4882.03	Картометрический	5.00	-
н8	-52014.19	-4859.25	Картометрический	5.00	-
н9	-52047.62	-4822.05	Картометрический	5.00	-
н10	-52073.86	-4788.71	Картометрический	5.00	-
н11	-52102.04	-4730.45	Картометрический	5.00	-
н12	-52095.56	-4681.15	Картометрический	5.00	-
н13	-52082.80	-4649.78	Картометрический	5.00	-
н14	-52099.54	-4633.73	Картометрический	5.00	-
н15	-52094.09	-4589.17	Картометрический	5.00	-
н16	-52103.45	-4520.24	Картометрический	5.00	-
н17	-52144.80	-4524.77	Картометрический	5.00	-
н18	-52198.18	-4540.40	Картометрический	5.00	-
н19	-52239.66	-4554.33	Картометрический	5.00	-
н20	-52239.79	-4554.33	Картометрический	5.00	-
н21	-52256.31	-4555.39	Картометрический	5.00	-
н22	-52275.98	-4560.54	Картометрический	5.00	-
н23	-52283.43	-4564.11	Картометрический	5.00	-
н24	-52318.66	-4570.62	Картометрический	5.00	-
н25	-52361.21	-4585.14	Картометрический	5.00	-
н26	-52401.24	-4595.83	Картометрический	5.00	-
н27	-52434.41	-4603.23	Картометрический	5.00	-
н28	-52453.30	-4608.61	Картометрический	5.00	-
н29	-52463.45	-4609.08	Картометрический	5.00	-
н30	-52476.07	-4612.44	Картометрический	5.00	-

1	2	3	4	5	6
н31	-52486.18	-4616.57	Картометрический	5.00	-
н32	-52492.13	-4619.91	Картометрический	5.00	-
н33	-52499.92	-4620.66	Картометрический	5.00	-
н34	-52528.93	-4628.41	Картометрический	5.00	-
н35	-52556.95	-4636.71	Картометрический	5.00	-
н36	-52592.83	-4637.07	Картометрический	5.00	-
н37	-52616.65	-4647.60	Картометрический	5.00	-
н38	-52640.87	-4654.74	Картометрический	5.00	-
н39	-52662.53	-4659.83	Картометрический	5.00	-
н40	-52670.92	-4660.42	Картометрический	5.00	-
н41	-52675.58	-4659.59	Картометрический	5.00	-
н42	-52682.64	-4661.25	Картометрический	5.00	-
н43	-52689.59	-4661.75	Картометрический	5.00	-
н44	-52723.59	-4661.97	Картометрический	5.00	-
н45	-52742.53	-4659.82	Картометрический	5.00	-
н46	-52816.64	-4646.62	Картометрический	5.00	-
н47	-52857.44	-4639.94	Картометрический	5.00	-
н48	-52896.61	-4629.06	Картометрический	5.00	-
н49	-52921.24	-4616.75	Картометрический	5.00	-
н50	-52938.00	-4609.23	Картометрический	5.00	-
н51	-52949.36	-4608.84	Картометрический	5.00	-
н52	-52956.91	-4608.21	Картометрический	5.00	-
н53	-52965.97	-4602.93	Картометрический	5.00	-
н54	-52975.24	-4600.22	Картометрический	5.00	-
н55	-52992.70	-4599.07	Картометрический	5.00	-
н56	-53005.20	-4599.00	Картометрический	5.00	-
н57	-53039.42	-4598.38	Картометрический	5.00	-
н58	-53096.80	-4571.04	Картометрический	5.00	-
н59	-53204.26	-4549.13	Картометрический	5.00	-
н60	-53302.35	-4507.36	Картометрический	5.00	-
н61	-53307.04	-4518.58	Картометрический	5.00	-
н62	-53309.70	-4524.73	Картометрический	5.00	-
н63	-53317.84	-4574.77	Картометрический	5.00	-
н64	-53334.78	-4593.12	Картометрический	5.00	-
н65	-53373.64	-4617.57	Картометрический	5.00	-
н66	-53381.45	-4645.20	Картометрический	5.00	-
н67	-53400.70	-4661.84	Картометрический	5.00	-
н68	-53430.45	-4664.34	Картометрический	5.00	-
н69	-53447.27	-4680.30	Картометрический	5.00	-
н70	-53462.06	-4703.58	Картометрический	5.00	-
н71	-53488.16	-4744.69	Картометрический	5.00	-
н72	-53506.62	-4777.38	Картометрический	5.00	-

1	2	3	4	5	6
н73	-53489.82	-4793.44	Картометрический	5.00	-
н74	-53458.28	-4819.05	Картометрический	5.00	-
н75	-53464.24	-4841.97	Картометрический	5.00	-
н76	-53455.64	-4877.63	Картометрический	5.00	-
н77	-53443.80	-4912.66	Картометрический	5.00	-
н78	-53421.05	-4937.83	Картометрический	5.00	-
н79	-53448.23	-4968.48	Картометрический	5.00	-
н80	-53476.04	-5011.91	Картометрический	5.00	-
н81	-53484.74	-5025.88	Картометрический	5.00	-
н82	-53500.03	-5090.76	Картометрический	5.00	-
н83	-53518.99	-5149.06	Картометрический	5.00	-
н84	-53530.41	-5232.54	Картометрический	5.00	-
н85	-53533.42	-5292.44	Картометрический	5.00	-
н86	-53557.53	-5341.66	Картометрический	5.00	-
н87	-53582.55	-5393.24	Картометрический	5.00	-
н88	-53596.12	-5421.46	Картометрический	5.00	-
н89	-53411.51	-5493.74	Картометрический	5.00	-
н90	-53264.13	-5580.23	Картометрический	5.00	-
н91	-52979.44	-5623.79	Картометрический	5.00	-
н92	-52723.13	-5630.80	Картометрический	5.00	-
н93	-52661.18	-5632.50	Картометрический	5.00	-
н94	-52391.85	-5655.08	Картометрический	5.00	-
н95	-52236.23	-5668.14	Картометрический	5.00	-
н96	-52167.38	-5680.04	Картометрический	5.00	-
н97	-52147.01	-5653.11	Картометрический	5.00	-
н98	-52094.31	-5655.63	Картометрический	5.00	-
н99	-52071.86	-5623.15	Картометрический	5.00	-
н100	-52047.74	-5589.14	Картометрический	5.00	-
н101	-52011.08	-5560.57	Картометрический	5.00	-
н102	-51984.16	-5534.72	Картометрический	5.00	-
н103	-51966.18	-5495.60	Картометрический	5.00	-
н104	-51958.18	-5463.99	Картометрический	5.00	-
н105	-51937.32	-5399.41	Картометрический	5.00	-
н106	-51940.33	-5364.04	Картометрический	5.00	-
н107	-51936.32	-5316.22	Картометрический	5.00	-
н108	-51923.45	-5283.25	Картометрический	5.00	-
н109	-51900.84	-5247.57	Картометрический	5.00	-
н110	-51890.27	-5196.88	Картометрический	5.00	-
н111	-51889.94	-5158.48	Картометрический	5.00	-
н112	-51886.40	-5120.23	Картометрический	5.00	-
н1	-51870.91	-5098.61	Картометрический	5.00	-

**III. План границ памятника природы регионального значения
Сахалинской области «Хребет Жданко»**



Масштаб 1:10000

Используемые условные знаки и обозначения:

————— - граница памятника природы регионального значения Сахалинской области «Хребет Жданко».

—————

ПРИЛОЖЕНИЕ № 6
к постановлению Правительства
Сахалинской области
от 18 ноября 2021 г. № 492

«УТВЕРЖДЕНО
постановлением Правительства
Сахалинской области
от 07 сентября 2020 г. № 419

ОПИСАНИЕ

**местоположения границ памятника природы
регионального значения Сахалинской области
«Кабарожьи скалы с гротами»**

**I. Сведения о памятнике природы регионального значения
Сахалинской области «Кабарожьи скалы с гротами»**

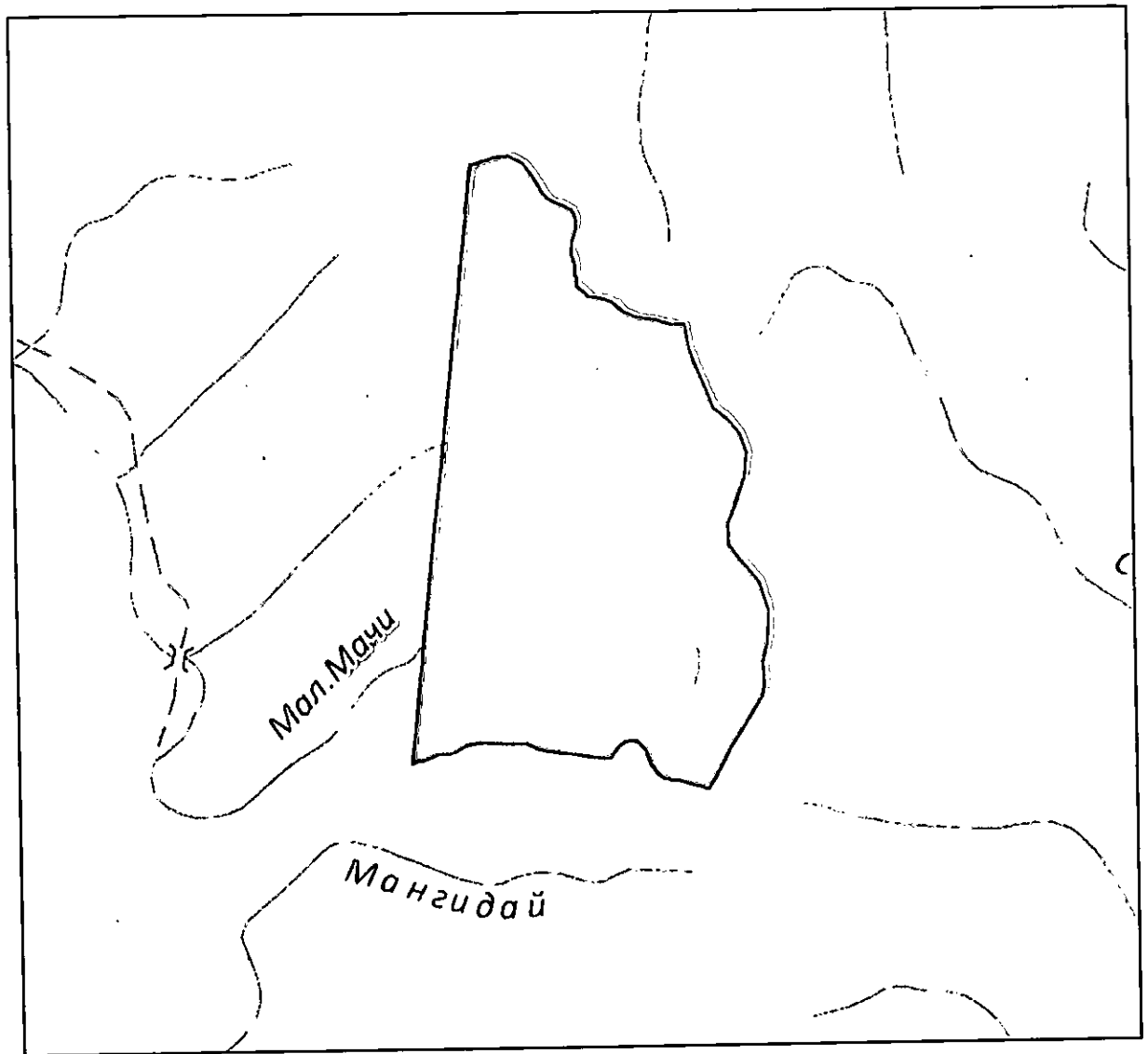
№ пп.	Характеристика объекта	Описание характеристик
1	2	3
1	Местоположение объекта	Сахалинская область, муниципальное образование городской округ «Александровск-Сахалинский район» Сахалинской области
2	Площадь объекта ± величина погрешности определения площади (P +/- Дельта P)	315,01 га ± 1,55 га
3	Иные характеристики объекта	Особо охраняемая природная территория регионального значения – памятник природы «Кабарожьи скалы с гротами» состоит из 1 кластера

**II. Сведения о местоположении границ памятника
природы регионального значения Сахалинской области
«Кабарожьи скалы с гротами»**

1. Система координат МСК г. Александровск-Сахалинский					
2. Сведения о характерных точках границ памятника природы регионального значения Сахалинской области «Кабарожьи скалы с гротами»					
Обозначение характерных точек границ	Координаты, м		Метод определения координат характерной точки	Средняя квадратическая погрешность положения характерной точки (Mt), м	Описание обозначения точки на местности (при наличии)
	X	Y			
1	2	3	4	5	6
н1	68966.00	97175.34	Картометрический	2.5	-
н2	68998.00	97284.84	Картометрический	2.5	-
н3	69006.50	97355.47	Картометрический	2.5	-
н4	68973.00	97419.53	Картометрический	2.5	-
н5	68905.50	97472.78	Картометрический	2.5	-
н6	68841.50	97509.72	Картометрический	2.5	-
н7	68809.00	97537.97	Картометрический	2.5	-
н8	68789.50	97593.34	Картометрический	2.5	-
н9	68763.00	97638.97	Картометрический	2.5	-
н10	68725.00	97660.66	Картометрический	2.5	-
н11	68682.00	97659.60	Картометрический	2.5	-
н12	68619.00	97642.22	Картометрический	2.5	-
н13	68579.50	97637.85	Картометрический	2.5	-
н14	68514.50	97659.60	Картометрический	2.5	-
н15	68461.50	97661.78	Картометрический	2.5	-
н16	68418.00	97668.28	Картометрический	2.5	-
н17	68373.50	97721.54	Картометрический	2.5	-
н18	68362.50	97793.22	Картометрический	2.5	-
н19	68340.51	97843.16	Картометрический	2.5	-
н20	68304.01	97875.72	Картометрический	2.5	-
н21	68280.01	97936.60	Картометрический	2.5	-
н22	68268.01	98021.29	Картометрический	2.5	-
н23	68249.51	98099.54	Картометрический	2.5	-
н24	68245.49	98161.32	Картометрический	2.5	-
н25	68134.50	98183.25	Картометрический	2.5	-
н26	68071.49	98207.25	Картометрический	2.5	-
н27	67943.51	98261.56	Картометрический	2.5	-
н28	67868.00	98296.50	Картометрический	2.5	-
н29	67811.01	98366.95	Картометрический	2.5	-
н30	67749.50	98416.32	Картометрический	2.5	-

1	2	3	4	5	6
н31	67664.50	98451.50	Картометрический	2.5	-
н32	67559.00	98439.56	Картометрический	2.5	-
н33	67421.49	98394.56	Картометрический	2.5	-
н34	67349.51	98366.86	Картометрический	2.5	-
н35	67252.01	98368.49	Картометрический	2.5	-
н36	67191.49	98407.25	Картометрический	2.5	-
н37	67079.99	98509.89	Картометрический	2.5	-
н38	66949.51	98552.55	Картометрический	2.5	-
н39	66943.99	98552.55	Картометрический	2.5	-
н40	66808.51	98552.19	Картометрический	2.5	-
н41	66713.00	98527.31	Картометрический	2.5	-
н42	66604.00	98535.58	Картометрический	2.5	-
н43	66555.49	98524.19	Картометрический	2.5	-
н44	66327.50	98386.69	Картометрический	2.5	-
н45	66134.00	98281.43	Картометрический	2.5	-
н46	66173.84	98121.05	Картометрический	2.5	-
н47	66174.95	98080.73	Картометрический	2.5	-
н48	66192.84	98048.22	Картометрический	2.5	-
н49	66242.96	98015.68	Картометрический	2.5	-
н50	66308.23	97985.01	Картометрический	2.5	-
н51	66344.43	97948.26	Картометрический	2.5	-
н52	66350.34	97916.99	Картометрический	2.5	-
н53	66337.45	97883.35	Картометрический	2.5	-
н54	66270.14	97825.98	Картометрический	2.5	-
н55	66270.14	97745.45	Картометрический	2.5	-
н56	66303.68	97509.67	Картометрический	2.5	-
н57	66330.40	97444.58	Картометрический	2.5	-
н58	66332.06	97224.77	Картометрический	2.5	-
н59	66319.29	97172.02	Картометрический	2.5	-
н60	66287.06	97115.94	Картометрический	2.5	-
н61	66279.40	97041.97	Картометрический	2.5	-
н62	66230.52	96900.70	Картометрический	2.5	-
н63	66443.65	96922.37	Картометрический	2.5	-
н64	67119.82	96996.96	Картометрический	2.5	-
н1	68966.00	97175.34	Картометрический	2.5	-

**III. План границ памятника природы регионального значения
Сахалинской области «Кабарожьи скалы с гротами»**



Масштаб 1:32500

Используемые условные знаки и обозначения:

————— - граница памятника природы регионального значения Сахалинской области «Кабарожьи скалы с гротами».

—————

ПРИЛОЖЕНИЕ № 7
к постановлению Правительства
Сахалинской области
от 18 ноября 2021 г. № 492

«УТВЕРЖДЕНО»
постановлением Правительства
Сахалинской области
от 07 сентября 2020 г. № 419

ОПИСАНИЕ

местоположения границ памятника природы
регионального значения Сахалинской области
«Ущелье ручья Октябрьского»

I. Сведения о памятнике природы регионального значения Сахалинской области «Ущелье ручья Октябрьского»

№ пп.	Характеристика объекта	Описание характеристик
1	2	3
1	Местоположение объекта	Сахалинская область, муниципальное образование городской округ «Александровск-Сахалинский район» Сахалинской области
2	Площадь объекта ± величина погрешности определения площади (P +/- Дельта P)	351,36 га ± 1,64 га
3	Иные характеристики объекта	Особо охраняемая природная территория регионального значения – памятник природы «Ущелье ручья Октябрьского» состоит из 1 кластера

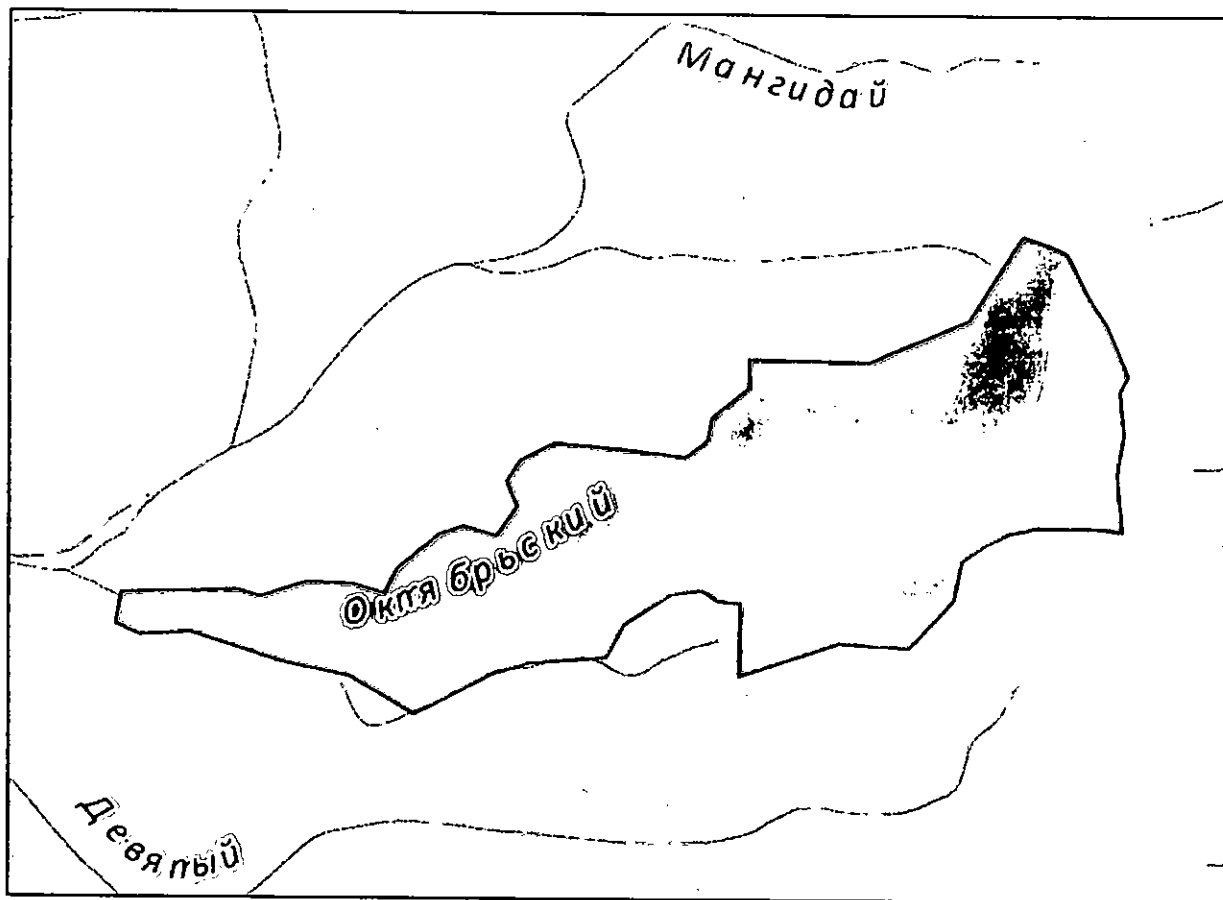
**II. Сведения о местоположении границ памятника
природы регионального значения Сахалинской области
«Ущелье ручья Октябрьского»**

1. Система координат МСК г. Александровск-Сахалинский					
2. Сведения о характерных точках границ памятника природы регионального значения Сахалинской области «Ущелье ручья Октябрьского»					
Обозначение характерных точек границ	Координаты, м		Метод определения координат характерной точки	Средняя квадратическая погрешность положения характерной точки (Мт), м	Описание обозначения точки на местности (при наличии)
	X	Y			
1	2	3	4	5	6
н1	63349.48	94193.11	Картометрический	2.5	-
н2	63364.12	94421.94	Картометрический	2.5	-
н3	63365.34	94687.10	Картометрический	2.5	-
н4	63348.64	94803.85	Картометрический	2.5	-
н5	63390.70	94904.00	Картометрический	2.5	-
н6	63416.20	95013.78	Картометрический	2.5	-
н7	63413.09	95196.98	Картометрический	2.5	-
н8	63377.26	95333.09	Картометрический	2.5	-
н9	63469.27	95386.45	Картометрический	2.5	-
н10	63630.28	95577.23	Картометрический	2.5	-
н11	63669.33	95685.13	Картометрический	2.5	-
н12	63634.18	95835.74	Картометрический	2.5	-
н13	63762.40	95919.32	Картометрический	2.5	-
н14	63876.27	95873.65	Картометрический	2.5	-
н15	63956.23	95934.92	Картометрический	2.5	-
н16	64041.16	96089.59	Картометрический	2.5	-
н17	64033.87	96270.68	Картометрический	2.5	-
н18	64023.78	96401.62	Картометрический	2.5	-
н19	63984.38	96517.24	Картометрический	2.5	-
н20	63986.31	96656.15	Картометрический	2.5	-
н21	64049.72	96742.72	Картометрический	2.5	-
н22	64160.17	96768.94	Картометрический	2.5	-
н23	64286.69	96924.19	Картометрический	2.5	-
н24	64419.50	96926.13	Картометрический	2.5	-
н25	64412.00	97125.88	Картометрический	2.5	-
н26	64414.01	97445.57	Картометрический	2.5	-
н27	64489.01	97576.88	Картометрический	2.5	-
н28	64526.51	97686.32	Картометрический	2.5	-
н29	64595.01	97833.88	Картометрический	2.5	-
н30	64617.51	97891.19	Картометрический	2.5	-

1	2	3	4	5	6
н31	64704.01	97938.19	Картометрический	2.5	-
н32	64935.51	98085.63	Картометрический	2.5	-
н33	64992.08	98130.38	Картометрический	2.5	-
н34	64971.51	98162.62	Картометрический	2.5	-
н35	64936.00	98281.98	Картометрический	2.5	-
н36	64915.52	98320.64	Картометрический	2.5	-
н37	64861.00	98345.37	Картометрический	2.5	-
н38	64759.50	98396.75	Картометрический	2.5	-
н39	64631.00	98494.38	Картометрический	2.5	-
н40	64501.99	98557.13	Картометрический	2.5	-
н41	64378.01	98600.69	Картометрический	2.5	-
н42	64362.50	98593.24	Картометрический	2.5	-
н43	64329.50	98577.68	Картометрический	2.5	-
н44	64114.01	98585.75	Картометрический	2.5	-
н45	63969.50	98560.06	Картометрический	2.5	-
н46	63843.00	98581.50	Картометрический	2.5	-
н47	63727.50	98590.63	Картометрический	2.5	-
н48	63720.00	98591.62	Картометрический	2.5	-
н49	63708.51	98591.89	Картометрический	2.5	-
н50	63712.51	98577.89	Картометрический	2.5	-
н51	63715.01	98529.45	Картометрический	2.5	-
н52	63726.01	98470.07	Картометрический	2.5	-
н53	63722.51	98422.82	Картометрический	2.5	-
н54	63728.51	98320.70	Картометрический	2.5	-
н55	63719.51	98180.82	Картометрический	2.5	-
н56	63705.51	98119.01	Картометрический	2.5	-
н57	63670.51	98022.95	Картометрический	2.5	-
н58	63633.01	97963.57	Картометрический	2.5	-
н59	63573.51	97892.64	Картометрический	2.5	-
н60	63452.01	97872.51	Картометрический	2.5	-
н61	63406.51	97862.01	Картометрический	2.5	-
н62	63342.51	97822.33	Картометрический	2.5	-
н63	63268.51	97763.33	Картометрический	2.5	-
н64	63219.51	97712.51	Картометрический	2.5	-
н65	63194.01	97668.76	Картометрический	2.5	-
н66	63200.50	97578.95	Картометрический	2.5	-
н67	63204.00	97454.14	Картометрический	2.5	-
н68	63198.00	97353.45	Картометрический	2.5	-
н69	63135.50	97195.58	Картометрический	2.5	-
н70	63124.50	97152.70	Картометрический	2.5	-
н71	63053.00	96959.20	Картометрический	2.5	-

1	2	3	4	5	6
н72	63032.50	96916.26	Картометрический	2.5	-
н73	63372.16	96917.02	Картометрический	2.5	-
н74	63379.44	96815.92	Картометрический	2.5	-
н75	63431.73	96722.04	Картометрический	2.5	-
н76	63398.42	96595.53	Картометрический	2.5	-
н77	63254.93	96400.89	Картометрический	2.5	-
н78	63115.21	96328.58	Картометрический	2.5	-
н79	63101.55	96205.79	Картометрический	2.5	-
н80	63098.96	96025.91	Картометрический	2.5	-
н81	63043.95	95848.78	Картометрический	2.5	-
н82	62935.22	95637.90	Картометрический	2.5	-
н83	62850.80	95495.01	Картометрический	2.5	-
н84	62913.02	95385.98	Картометрический	2.5	-
н85	63008.79	95192.98	Картометрический	2.5	-
н86	63059.31	94914.18	Картометрический	2.5	-
н87	63131.42	94687.39	Картометрический	2.5	-
н88	63175.47	94499.16	Картометрический	2.5	-
н89	63164.57	94359.43	Картометрический	2.5	-
н90	63182.19	94216.67	Картометрический	2.5	-
н91	63211.18	94164.16	Картометрический	2.5	-
н1	63349.48	94193.11	Картометрический	2.5	-

III. План границ памятника природы регионального значения Сахалинской области «Ущелье ручья Октябрьского»



Масштаб 1:32500

Используемые условные знаки и обозначения:

- - граница памятника природы регионального значения Сахалинской области «Ущелье ручья Октябрьского».



ПРИЛОЖЕНИЕ № 8
к постановлению Правительства
Сахалинской области
от 18 ноября 2021 г. № 492

«УТВЕРЖДЕНО
постановлением Правительства
Сахалинской области
от 07 сентября 2020 г. № 419

ОПИСАНИЕ
местоположения границ памятника природы
регионального значения Сахалинской области
«Остров Чайка»

**I. Сведения о памятнике природы регионального значения
Сахалинской области «Остров Чайка»**

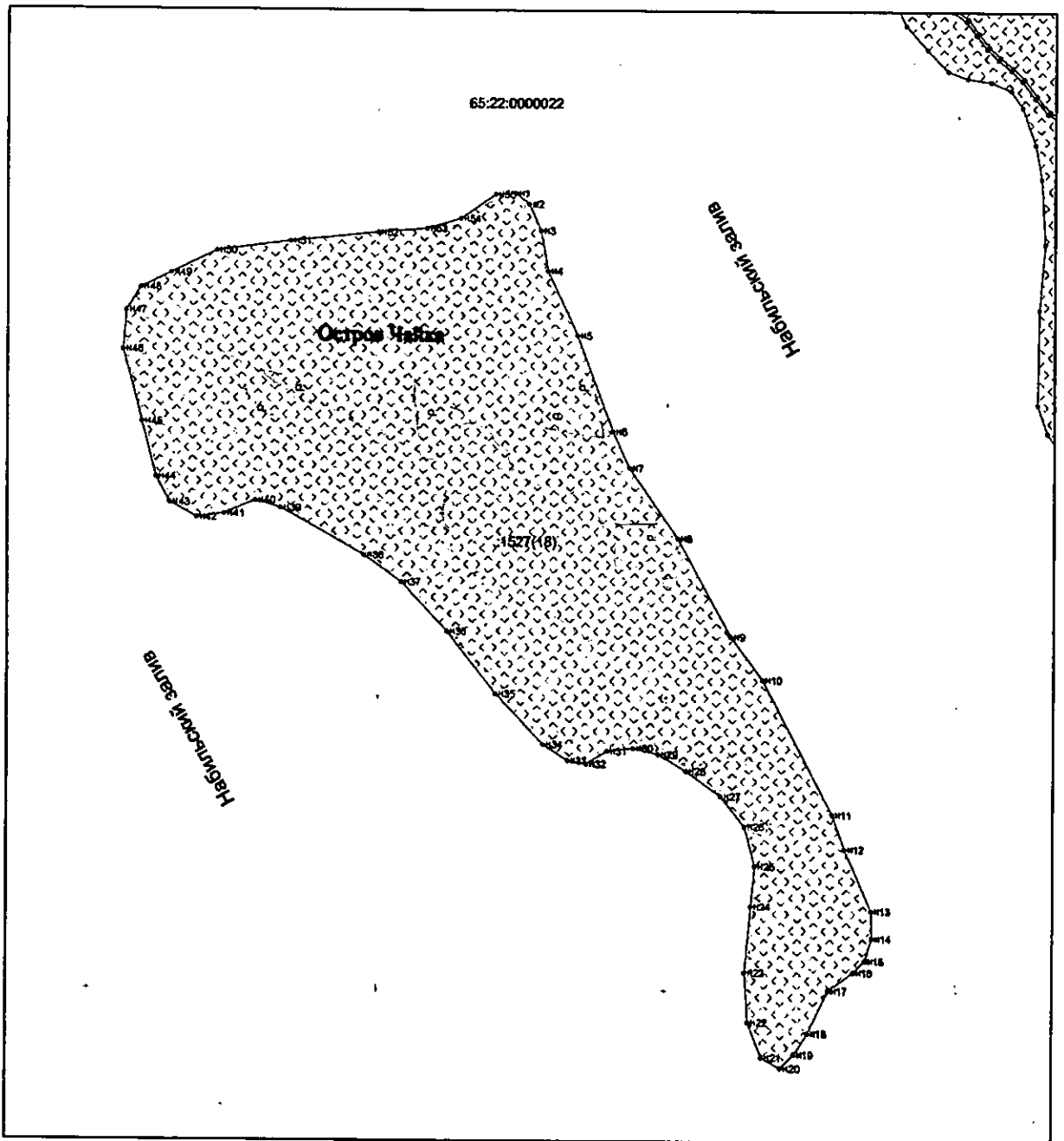
№ пп.	Характеристика объекта	Описание характеристик
1	2	3
1	Местоположение объекта	Сахалинская область, муниципальное образование «Городской округ Ногликский»
2	Площадь объекта ± величина погрешности определения площади (Р +/- Дельта Р)	66,32 га ± 10180 кв. м
3	Иные характеристики объекта	Особо охраняемая природная территория регионального значения – памятник природы «Остров Чайка» состоит из 1 кластера

**II. Сведения о местоположении границ
памятника природы регионального значения
Сахалинской области «Остров Чайка»**

1. Система координат МСК пгт. Ноглики					
2. Сведения о характерных точках границ памятника природы регионального значения Сахалинской области «Остров Чайка»					
Обозначение характерных точек границ	Координаты, м		Метод определения координат характерной точки	Средняя квадратическая погрешность положения характерной точки (Mt), м	Описание обозначения точки на местности (при наличии)
	X	Y			
1	2	3	4	5	6
н1	-898.73	16522.87	Картометрический	5.0	-
н2	-917.52	16546.41	Картометрический	5.0	-
н3	-963.06	16566.56	Картометрический	5.0	-
н4	-1032.10	16578.92	Картометрический	5.0	-
н5	-1142.06	16631.14	Картометрический	5.0	-
н6	-1304.45	16693.27	Картометрический	5.0	-
н7	-1366.68	16722.31	Картометрический	5.0	-
н8	-1487.17	16805.66	Картометрический	5.0	-
н9	-1655.06	16898.06	Картометрический	5.0	-
н10	-1728.10	16953.11	Картометрический	5.0	-
н11	-1956.96	17074.32	Картометрический	5.0	-
н12	-2016.18	17095.74	Картометрический	5.0	-
н13	-2122.10	17142.34	Картометрический	5.0	-
н14	-2168.70	17143.75	Картометрический	5.0	-
н15	-2206.96	17131.77	Картометрический	5.0	-
н16	-2226.64	17111.57	Картометрический	5.0	-
н17	-2257.66	17068.91	Картометрический	5.0	-
н18	-2329.68	17033.60	Картометрический	5.0	-
н19	-2365.56	17010.37	Картометрический	5.0	-
н20	-2388.99	16987.00	Картометрический	5.0	-
н21	-2370.64	16954.52	Картометрический	5.0	-
н22	-2311.32	16930.52	Картометрический	5.0	-
н23	-2227.47	16924.75	Картометрический	5.0	-
н24	-2115.03	16934.75	Картометрический	5.0	-
н25	-2046.05	16941.27	Картометрический	5.0	-
н26	-1977.76	16923.01	Картометрический	5.0	-
н27	-1926.55	16882.15	Картометрический	5.0	-
н28	-1883.44	16821.78	Картометрический	5.0	-
н29	-1855.20	16773.77	Картометрический	5.0	-
н30	-1844.79	16730.86	Картометрический	5.0	-

1	2	3	4	5	6
н31	-1849.93	16685.50	Картометрический	5.0	-
н32	-1871.97	16649.51	Картометрический	5.0	-
н33	-1866.10	16616.30	Картометрический	5.0	-
н34	-1839.34	16573.81	Картометрический	5.0	-
н35	-1753.52	16491.33	Картометрический	5.0	-
н36	-1647.61	16406.61	Картометрический	5.0	-
н37	-1563.56	16327.44	Картометрический	5.0	-
н38	-1517.69	16263.98	Картометрический	5.0	-
н39	-1437.51	16121.07	Картометрический	5.0	-
н40	-1424.71	16077.26	Картометрический	5.0	-
н41	-1447.53	16023.86	Картометрический	5.0	-
н42	-1454.14	15975.90	Картометрический	5.0	-
н43	-1428.61	15928.71	Картометрический	5.0	-
н44	-1384.58	15904.38	Картометрический	5.0	-
н45	-1291.06	15880.71	Картометрический	5.0	-
н46	-1168.62	15847.41	Картометрический	5.0	-
н47	-1102.32	15853.01	Картометрический	5.0	-
н48	-1062.82	15877.89	Картометрический	5.0	-
н49	-1037.56	15930.71	Картометрический	5.0	-
н50	-999.22	16010.27	Картометрический	5.0	-
н51	-982.48	16136.88	Картометрический	5.0	-
н52	-966.95	16286.57	Картометрический	5.0	-
н53	-959.48	16370.16	Картометрический	5.0	-
н54	-942.38	16428.71	Картометрический	5.0	-
н55	-900.81	16488.39	Картометрический	5.0	-
н1	-898.73	16522.87	Картометрический	5.0	-

III. План границ памятника природы регионального значения Сахалинской области «Остров Чайка»



Масштаб 1:11200

Используемые условные знаки и обозначения:

- - граница памятника природы регионального значения Сахалинской области «Остров Чайка»;
- - характерная точка границы.».

ПРИЛОЖЕНИЕ № 9
к постановлению Правительства
Сахалинской области
от 18 ноября 2021 г. № 492

«УТВЕРЖДЕНО
постановлением Правительства
Сахалинской области
от 07 сентября 2020 г. № 419

ОПИСАНИЕ
местоположения границ памятника природы
регионального значения Сахалинской области
«Остров Лярво»

**I. Сведения о памятнике природы регионального значения
Сахалинской области «Остров Лярво»**

№ пп.	Характеристика объекта	Описание характеристик
1	2	3
1	Местоположение объекта	Сахалинская область, муниципальное образование «Городской округ Ногликский»
2	Площадь объекта ± величина погрешности определения площади (P +/- Дельта P)	101,02 га ± 12563 кв. м
3	Иные характеристики объекта	Особо охраняемая природная территория регионального значения – памятник природы «Остров Лярво» состоит из 1 кластера

**II. Сведения о местоположении границ памятника природы
регионального значения Сахалинской области «Остров Лярво»**

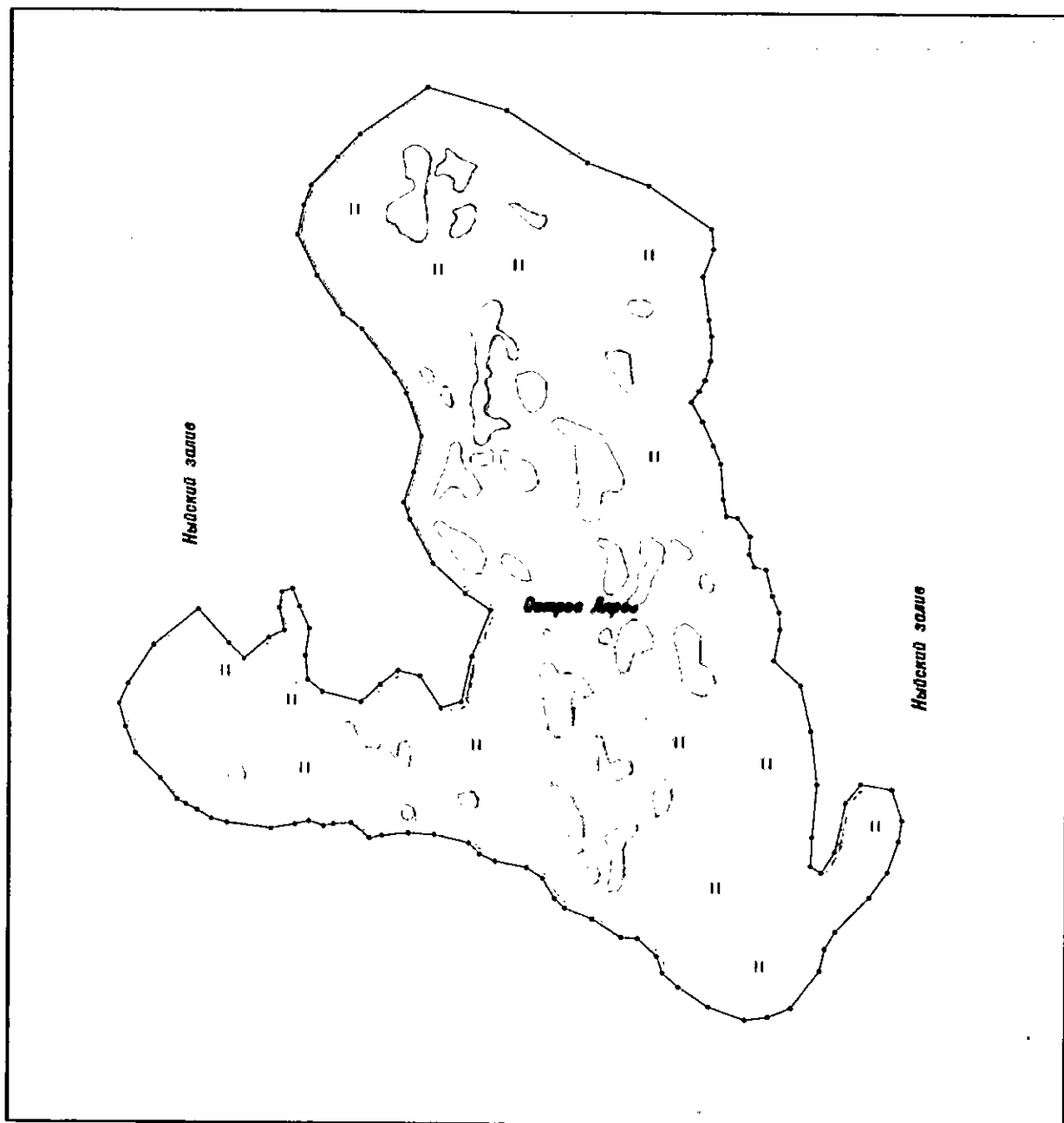
1. Система координат МСК пгт. Ноглики					
2. Сведения о характерных точках границ памятника природы регионального значения Сахалинской области «Остров Лярво»					
Обозначение характерных точек границ	Координаты, м		Метод определения координат характерной точки	Средняя квадратическая погрешность положения характерной точки (М), м	Описание обозначения точки на местности (при наличии)
	X	Y			
1	2	3	4	5	6
н1	50264.98	2015.82	Картометрический	5.0	-
н2	50226.29	2154.95	Картометрический	5.0	-
н3	50136.33	2297.06	Картометрический	5.0	-
н4	50096.62	2404.70	Картометрический	5.0	-
н5	50022.14	2513.69	Картометрический	5.0	-
н6	49986.93	2517.31	Картометрический	5.0	-
н7	49940.25	2499.49	Картометрический	5.0	-
н8	49865.67	2509.55	Картометрический	5.0	-
н9	49838.31	2513.96	Картометрический	5.0	-
н10	49795.46	2513.07	Картометрический	5.0	-
н11	49762.23	2503.49	Картометрический	5.0	-
н12	49743.68	2493.35	Картометрический	5.0	-
н13	49724.77	2479.91	Картометрический	5.0	-
н14	49691.06	2499.75	Картометрический	5.0	-
н15	49649.53	2518.04	Картометрический	5.0	-
н16	49618.28	2531.51	Картометрический	5.0	-
н17	49556.26	2536.02	Картометрический	5.0	-
н18	49526.56	2542.00	Картометрический	5.0	-
н19	49523.76	2561.43	Картометрический	5.0	-
н20	49491.64	2582.35	Картометрический	5.0	-
н21	49460.88	2580.88	Картометрический	5.0	-
н22	49439.53	2589.81	Картометрический	5.0	-
н23	49434.15	2611.05	Картометрический	5.0	-
н24	49388.96	2621.53	Картометрический	5.0	-
н25	49360.60	2633.31	Картометрический	5.0	-
н26	49331.64	2635.17	Картометрический	5.0	-
н27	49278.37	2624.80	Картометрический	5.0	-
н28	49236.05	2671.30	Картометрический	5.0	-
н29	49157.31	2689.64	Картометрический	5.0	-
н30	49064.77	2700.64	Картометрический	5.0	-

1	2	3	4	5	6
н31	48973.00	2692.32	Картометрический	5.0	-
н32	48922.81	2690.61	Картометрический	5.0	-
н33	48911.61	2708.85	Картометрический	5.0	-
н34	48947.25	2732.05	Картометрический	5.0	-
н35	49033.11	2751.43	Картометрический	5.0	-
н36	49065.41	2777.53	Картометрический	5.0	-
н37	49056.59	2831.13	Картометрический	5.0	-
н38	49002.93	2849.04	Картометрический	5.0	-
н39	48966.72	2843.15	Картометрический	5.0	-
н40	48913.09	2824.14	Картометрический	5.0	-
н41	48869.13	2792.41	Картометрический	5.0	-
н42	48810.48	2733.30	Картометрический	5.0	-
н43	48780.88	2715.19	Картометрический	5.0	-
н44	48743.62	2706.29	Картометрический	5.0	-
н45	48680.44	2656.68	Картометрический	5.0	-
н46	48664.79	2617.56	Картометрический	5.0	-
н47	48659.78	2577.09	Картометрический	5.0	-
н48	48681.78	2514.54	Картометрический	5.0	-
н49	48715.38	2462.41	Картометрический	5.0	-
н50	48738.79	2434.77	Картометрический	5.0	-
н51	48767.49	2424.83	Картометрический	5.0	-
н52	48797.20	2391.39	Картометрический	5.0	-
н53	48799.01	2362.76	Картометрический	5.0	-
н54	48830.40	2310.97	Картометрический	5.0	-
н55	48848.56	2263.43	Картометрический	5.0	-
н56	48864.90	2245.63	Картометрический	5.0	-
н57	48899.59	2224.38	Картометрический	5.0	-
н58	48918.26	2195.94	Картометрический	5.0	-
н59	48929.19	2140.25	Картометрический	5.0	-
н60	48940.87	2112.47	Картометрический	5.0	-
н61	48960.15	2093.60	Картометрический	5.0	-
н62	48974.07	2033.15	Картометрический	5.0	-
н63	48976.82	1987.28	Картометрический	5.0	-
н64	48972.24	1942.04	Картометрический	5.0	-
н65	48967.36	1921.04	Картометрический	5.0	-
н66	48993.78	1888.30	Картометрический	5.0	-
н67	48991.95	1857.79	Картометрический	5.0	-
н68	48988.12	1840.85	Картометрический	5.0	-
н69	48996.86	1815.24	Картометрический	5.0	-
н70	48990.93	1790.93	Картометрический	5.0	-
н71	48983.36	1749.69	Картометрический	5.0	-

1	2	3	4	5	6
н72	48993.10	1671.94	Картометрический	5.0	-
н73	49000.02	1644.84	Картометрический	5.0	-
н74	49014.60	1620.04	Картометрический	5.0	-
н75	49024.73	1600.33	Картометрический	5.0	-
н76	49033.09	1584.56	Картометрический	5.0	-
н77	49069.34	1555.25	Картометрический	5.0	-
н78	49112.73	1511.70	Картометрический	5.0	-
н79	49158.38	1493.88	Картометрический	5.0	-
н80	49199.23	1481.93	Картометрический	5.0	-
н81	49232.72	1497.73	Картометрический	5.0	-
н82	49299.59	1542.61	Картометрический	5.0	-
н83	49361.29	1620.50	Картометрический	5.0	-
н84	49302.96	1674.03	Картометрический	5.0	-
н85	49276.77	1701.38	Картометрический	5.0	-
н86	49312.90	1744.05	Картометрический	5.0	-
н87	49325.76	1771.02	Картометрический	5.0	-
н88	49364.33	1762.30	Картометрический	5.0	-
н89	49391.76	1767.05	Картометрический	5.0	-
н90	49397.03	1785.11	Картометрический	5.0	-
н91	49366.85	1797.23	Картометрический	5.0	-
н92	49329.27	1814.40	Картометрический	5.0	-
н93	49282.82	1807.97	Картометрический	5.0	-
н94	49241.74	1811.88	Картометрический	5.0	-
н95	49221.28	1837.71	Картометрический	5.0	-
н96	49203.96	1905.45	Картометрический	5.0	-
н97	49234.72	1938.51	Картометрический	5.0	-
н98	49257.79	1968.54	Картометрический	5.0	-
н99	49248.91	2006.64	Картометрический	5.0	-
н100	49194.24	2043.07	Картометрический	5.0	-
н101	49204.80	2079.21	Картометрический	5.0	-
н102	49282.63	2097.03	Картометрический	5.0	-
н103	49362.46	2130.69	Картометрический	5.0	-
н104	49390.48	2085.84	Картометрический	5.0	-
н105	49442.46	2028.43	Картометрический	5.0	-
н106	49518.42	1987.85	Картометрический	5.0	-
н107	49547.85	1977.19	Картометрический	5.0	-
н108	49600.76	1994.35	Картометрический	5.0	-
н109	49663.25	2007.58	Картометрический	5.0	-
н110	49737.42	1980.99	Картометрический	5.0	-
н111	49772.10	1960.84	Картометрический	5.0	-
н112	49846.79	1903.36	Картометрический	5.0	-

1	2	3	4	5	6
н113	49872.58	1870.29	Картометрический	5.0	-
н114	49937.97	1825.32	Картометрический	5.0	-
н115	50008.24	1791.14	Картометрический	5.0	-
н116	50059.45	1801.95	Картометрический	5.0	-
н117	50094.46	1814.86	Картометрический	5.0	-
н118	50143.09	1860.24	Картометрический	5.0	-
н119	50183.60	1898.80	Картометрический	5.0	-
н1	50264.98	2015.82	Картометрический	5.0	-

III. План границ памятника природы регионального значения Сахалинской области «Остров Лярво»



Масштаб 1:11500

Используемые условные знаки и обозначения:

- - граница памятника природы регионального значения Сахалинской области «Остров Лярво»;
- - характерная точка границы.».

—

ПРИЛОЖЕНИЕ № 10
к постановлению Правительства
Сахалинской области
от 18 ноября 2021 г. № 492

«УТВЕРЖДЕНО
постановлением Правительства
Сахалинской области
от 07 сентября 2020 г. № 419

ОПИСАНИЕ

**местоположения границ памятника природы
регионального значения Сахалинской области
«Лунский залив»**

**I. Сведения о памятнике природы регионального значения
Сахалинской области «Лунский залив»**

№ пп.	Характеристика объекта	Описание характеристик
1	2	3
1	Местоположение объекта	Сахалинская область, муниципальное образование «Городской округ Ногликский»
2	Площадь объекта ± величина погрешности определения площади (Р +/- Дельта Р)	22581,65 га ± 187840 кв. м
3	Иные характеристики объекта	Особо охраняемая природная территория регионального значения – памятник природы «Лунский залив» состоит из 1 кластера

**II. Сведения о местоположении границ
памятника природы регионального значения
Сахалинской области «Лунский залив»**

1. Система координат МСК пгт. Ноглики					
2. Сведения о характерных точках границ памятника природы регионального значения Сахалинской области «Лунский залив»					
Обозначение характерных точек границ	Координаты, м		Метод определения координат характерной точки	Средняя квадратическая погрешность положения характерной точки (Mt), м	Описание обозначения точки на местности (при наличии)
	X	Y			
1	2	3	4	5	6
н1	-32788.37	17569.88	Картометрический	5.0	-
н2	-32789.63	18391.21	Картометрический	5.0	-
н3	-32818.84	24463.12	Картометрический	5.0	-
н4	-32816.50	24641.42	Картометрический	5.0	-
н5	-32857.19	25074.61	Картометрический	5.0	-
н6	-32863.48	25320.83	Картометрический	5.0	-
н7	-32883.16	25446.54	Картометрический	5.0	-
н8	-33019.06	25456.95	Картометрический	5.0	-
н9	-33086.05	25470.42	Картометрический	5.0	-
н10	-33127.59	25479.70	Картометрический	5.0	-
н11	-33170.82	25533.34	Картометрический	5.0	-
н12	-33263.76	25532.63	Картометрический	5.0	-
н13	-33279.82	25512.23	Картометрический	5.0	-
н14	-33313.00	25517.23	Картометрический	5.0	-
н15	-33325.30	25532.17	Картометрический	5.0	-
н16	-33423.19	25531.43	Картометрический	5.0	-
н17	-33452.96	25535.84	Картометрический	5.0	-
н18	-33480.06	25569.24	Картометрический	5.0	-
н19	-33659.75	25567.89	Картометрический	5.0	-
н20	-33687.82	25579.51	Картометрический	5.0	-
н21	-33721.36	25592.32	Картометрический	5.0	-
н22	-33747.71	25600.30	Картометрический	5.0	-
н23	-33781.44	25605.60	Картометрический	5.0	-
н24	-33897.64	25621.33	Картометрический	5.0	-
н25	-33973.51	25629.59	Картометрический	5.0	-
н26	-34012.16	25632.74	Картометрический	5.0	-
н27	-34106.72	25633.17	Картометрический	5.0	-
н28	-34173.70	25636.45	Картометрический	5.0	-
н29	-34191.78	25680.74	Картометрический	5.0	-
н30	-34500.71	25678.43	Картометрический	5.0	-

1	2	3	4	5	6
н31	-34531.74	25690.38	Картометрический	5.0	-
н32	-34561.82	25688.18	Картометрический	5.0	-
н33	-34593.65	25677.72	Картометрический	5.0	-
н34	-34639.60	25697.71	Картометрический	5.0	-
н35	-34902.89	25713.66	Картометрический	5.0	-
н36	-34978.72	25726.01	Картометрический	5.0	-
н37	-35057.66	25751.80	Картометрический	5.0	-
н38	-35125.89	25755.86	Картометрический	5.0	-
н39	-35411.76	25801.81	Картометрический	5.0	-
н40	-35492.59	25810.02	Картометрический	5.0	-
н41	-35583.61	25824.37	Картометрический	5.0	-
н42	-35620.14	25830.22	Картометрический	5.0	-
н43	-35656.13	25830.22	Картометрический	5.0	-
н44	-35676.14	25823.67	Картометрический	5.0	-
н45	-35798.09	25822.77	Картометрический	5.0	-
н46	-35898.42	25837.05	Картометрический	5.0	-
н47	-35906.35	25839.06	Картометрический	5.0	-
н48	-35955.10	25899.16	Картометрический	5.0	-
н49	-36140.55	25897.78	Картометрический	5.0	-
н50	-36171.82	25936.85	Картометрический	5.0	-
н51	-36264.34	25936.18	Картометрический	5.0	-
н52	-36299.87	25959.78	Картометрический	5.0	-
н53	-36604.55	25971.89	Картометрический	5.0	-
н54	-36652.74	25983.97	Картометрический	5.0	-
н55	-36727.83	25990.60	Картометрический	5.0	-
н56	-36759.03	25970.75	Картометрический	5.0	-
н57	-36996.74	25968.98	Картометрический	5.0	-
н58	-37011.40	25970.04	Картометрический	5.0	-
н59	-37076.11	25978.33	Картометрический	5.0	-
н60	-37099.23	26006.48	Картометрический	5.0	-
н61	-37284.69	26005.09	Картометрический	5.0	-
н62	-37315.96	26044.19	Картометрический	5.0	-
н63	-37572.78	26042.28	Картометрический	5.0	-
н64	-37632.25	26050.83	Картометрический	5.0	-
н65	-37656.18	26079.93	Картометрический	5.0	-
н66	-37850.66	26078.48	Картометрический	5.0	-
н67	-37932.52	26084.10	Картометрический	5.0	-
н68	-37939.88	26085.03	Картометрический	5.0	-
н69	-37965.41	26116.96	Картометрический	5.0	-
н70	-38027.37	26116.50	Картометрический	5.0	-
н71	-38067.02	26121.15	Картометрический	5.0	-

1	2	3	4	5	6
н72	-38304.89	26141.48	Картометрический	5.0	-
н73	-38318.89	26144.17	Картометрический	5.0	-
н74	-38328.65	26141.76	Картометрический	5.0	-
н75	-38388.19	26156.05	Картометрический	5.0	-
н76	-38433.44	26151.29	Картометрический	5.0	-
н77	-38477.50	26159.62	Картометрический	5.0	-
н78	-38529.90	26167.96	Картометрический	5.0	-
н79	-38581.11	26166.77	Картометрический	5.0	-
н80	-38707.79	26188.00	Картометрический	5.0	-
н81	-38749.62	26195.26	Картометрический	5.0	-
н82	-38807.56	26205.16	Картометрический	5.0	-
н83	-38846.42	26206.57	Картометрический	5.0	-
н84	-38874.69	26210.81	Картометрический	5.0	-
н85	-38901.83	26209.19	Картометрический	5.0	-
н86	-38955.43	26222.49	Картометрический	5.0	-
н87	-39025.52	26221.94	Картометрический	5.0	-
н88	-39114.91	26236.53	Картометрический	5.0	-
н89	-39151.40	26246.87	Картометрический	5.0	-
н90	-39204.69	26253.36	Картометрический	5.0	-
н91	-39242.91	26261.87	Картометрический	5.0	-
н92	-39264.04	26265.08	Картометрический	5.0	-
н93	-39338.99	26267.34	Картометрический	5.0	-
н94	-39512.00	26299.01	Картометрический	5.0	-
н95	-39560.33	26308.24	Картометрический	5.0	-
н96	-39615.63	26313.26	Картометрический	5.0	-
н97	-39671.92	26326.33	Картометрический	5.0	-
н98	-39746.31	26340.41	Картометрический	5.0	-
н99	-39802.61	26359.51	Картометрический	5.0	-
н100	-39893.31	26375.01	Картометрический	5.0	-
н101	-39943.49	26378.47	Картометрический	5.0	-
н102	-40099.77	26410.58	Картометрический	5.0	-
н103	-40167.54	26420.85	Картометрический	5.0	-
н104	-40552.33	26453.50	Картометрический	5.0	-
н105	-40598.28	26462.46	Картометрический	5.0	-
н106	-40725.09	26481.59	Картометрический	5.0	-
н107	-40792.17	26485.56	Картометрический	5.0	-
н108	-40842.03	26494.03	Картометрический	5.0	-
н109	-40861.78	26501.09	Картометрический	5.0	-
н110	-40885.30	26506.26	Картометрический	5.0	-
н111	-40902.71	26502.50	Картометрический	5.0	-
н112	-40935.48	26501.35	Картометрический	5.0	-

1	2	3	4	5	6
н113	-40966.53	26479.05	Картометрический	5.0	-
н114	-40968.15	26479.36	Картометрический	5.0	-
н115	-40987.80	26482.49	Картометрический	5.0	-
н116	-41007.89	26484.48	Картометрический	5.0	-
н117	-41019.50	26487.12	Картометрический	5.0	-
н118	-41045.22	26492.26	Картометрический	5.0	-
н119	-41062.88	26495.79	Картометрический	5.0	-
н120	-41080.54	26499.56	Картометрический	5.0	-
н121	-41098.74	26504.19	Картометрический	5.0	-
н122	-41114.89	26507.47	Картометрический	5.0	-
н123	-41128.60	26512.53	Картометрический	5.0	-
н124	-41144.28	26516.63	Картометрический	5.0	-
н125	-41164.90	26519.47	Картометрический	5.0	-
н126	-41182.52	26522.12	Картометрический	5.0	-
н127	-41198.17	26525.66	Картометрический	5.0	-
н128	-41210.30	26528.61	Картометрический	5.0	-
н129	-41217.88	26530.79	Картометрический	5.0	-
н130	-41231.56	26534.79	Картометрический	5.0	-
н131	-41248.22	26538.29	Картометрический	5.0	-
н132	-41261.88	26542.23	Картометрический	5.0	-
н133	-41273.54	26546.01	Картометрический	5.0	-
н134	-41282.18	26549.35	Картометрический	5.0	-
н135	-41293.35	26553.14	Картометрический	5.0	-
н136	-41314.14	26560.16	Картометрический	5.0	-
н137	-41326.32	26564.47	Картометрический	5.0	-
н138	-41346.04	26569.28	Картометрический	5.0	-
н139	-41363.26	26574.52	Картометрический	5.0	-
н140	-41381.97	26579.68	Картометрический	5.0	-
н141	-41392.15	26583.77	Картометрический	5.0	-
н142	-41404.79	26586.93	Картометрический	5.0	-
н143	-41433.10	26594.33	Картометрический	5.0	-
н144	-41453.78	26598.29	Картометрический	5.0	-
н145	-41474.96	26602.81	Картометрический	5.0	-
н146	-41498.11	26605.79	Картометрический	5.0	-
н147	-41527.27	26609.72	Картометрический	5.0	-
н148	-41551.47	26614.10	Картометрический	5.0	-
н149	-41574.12	26617.67	Картометрический	5.0	-
н150	-41589.75	26620.46	Картометрический	5.0	-
н151	-41597.28	26620.97	Картометрический	5.0	-
н152	-41601.32	26621.92	Картометрический	5.0	-
н153	-41605.99	26622.17	Картометрический	5.0	-

1	2	3	4	5	6
н154	-41633.29	26640.70	Картометрический	5.0	-
н155	-41820.59	26703.48	Картометрический	5.0	-
н156	-41943.61	26740.00	Картометрический	5.0	-
н157	-42059.66	26770.11	Картометрический	5.0	-
н158	-42230.82	26778.94	Картометрический	5.0	-
н159	-42315.40	26807.24	Картометрический	5.0	-
н160	-42358.22	26825.19	Картометрический	5.0	-
н161	-42382.39	26813.68	Картометрический	5.0	-
н162	-42411.83	26819.31	Картометрический	5.0	-
н163	-42422.96	26822.94	Картометрический	5.0	-
н164	-42449.23	26828.98	Картометрический	5.0	-
н165	-42464.39	26832.86	Картометрический	5.0	-
н166	-42485.04	26836.25	Картометрический	5.0	-
н167	-42500.71	26840.12	Картометрический	5.0	-
н168	-42513.84	26843.27	Картометрический	5.0	-
н169	-42536.64	26850.20	Картометрический	5.0	-
н170	-42561.49	26858.50	Картометрический	5.0	-
н171	-42594.98	26870.12	Картометрический	5.0	-
н172	-42612.25	26876.47	Картометрический	5.0	-
н173	-42625.53	26883.18	Картометрический	5.0	-
н174	-42639.79	26889.35	Картометрический	5.0	-
н175	-42664.08	26895.98	Картометрический	5.0	-
н176	-42684.20	26898.77	Картометрический	5.0	-
н177	-42702.33	26901.47	Картометрический	5.0	-
н178	-42731.65	26909.27	Картометрический	5.0	-
н179	-42749.92	26915.33	Картометрический	5.0	-
н180	-42781.21	26922.17	Картометрический	5.0	-
н181	-42800.91	26926.74	Картометрический	5.0	-
н182	-42824.11	26931.47	Картометрический	5.0	-
н183	-42845.84	26936.76	Картометрический	5.0	-
н184	-42869.09	26942.56	Картометрический	5.0	-
н185	-42895.91	26949.96	Картометрический	5.0	-
н186	-42911.60	26954.63	Картометрический	5.0	-
н187	-42931.34	26960.06	Картометрический	5.0	-
н188	-42945.02	26964.25	Картометрический	5.0	-
н189	-42953.16	26967.61	Картометрический	5.0	-
н190	-42960.76	26970.11	Картометрический	5.0	-
н191	-42982.00	26975.42	Картометрический	5.0	-
н192	-42993.13	26978.65	Картометрический	5.0	-
н193	-43008.76	26981.69	Картометрический	5.0	-
н194	-43018.28	26982.12	Картометрический	5.0	-

1	2	3	4	5	6
н195	-43035.30	26982.29	Картометрический	5.0	-
н196	-43043.85	26983.32	Картометрический	5.0	-
н197	-43052.38	26984.09	Картометрический	5.0	-
н198	-43056.41	26984.81	Картометрический	5.0	-
н199	-43070.57	26988.42	Картометрический	5.0	-
н200	-43083.74	26992.44	Картометрический	5.0	-
н201	-43108.52	26999.04	Картометрический	5.0	-
н202	-43123.73	27004.04	Картометрический	5.0	-
н203	-43150.10	27012.27	Картометрический	5.0	-
н204	-43163.73	27015.84	Картометрический	5.0	-
н205	-43176.40	27019.57	Картометрический	5.0	-
н206	-43196.09	27023.82	Картометрический	5.0	-
н207	-43208.19	27026.45	Картометрический	5.0	-
н208	-43217.30	27028.89	Картометрический	5.0	-
н209	-43232.47	27032.76	Картометрический	5.0	-
н210	-43245.70	27038.16	Картометрический	5.0	-
н211	-43258.31	27041.14	Картометрический	5.0	-
н212	-43263.45	27044.31	Картометрический	5.0	-
н213	-43272.62	27048.18	Картометрический	5.0	-
н214	-43280.23	27050.68	Картометрический	5.0	-
н215	-43293.81	27052.37	Картометрический	5.0	-
н216	-43307.32	27052.69	Картометрический	5.0	-
н217	-43325.30	27051.95	Картометрический	5.0	-
н218	-43337.79	27051.43	Картометрический	5.0	-
н219	-43344.80	27051.58	Картометрический	5.0	-
н220	-43349.33	27052.27	Картометрический	5.0	-
н221	-43354.84	27052.61	Картометрический	5.0	-
н222	-43360.89	27054.04	Картометрический	5.0	-
н223	-43365.47	27055.87	Картометрический	5.0	-
н224	-43371.09	27058.70	Картометрический	5.0	-
н225	-43376.26	27062.73	Картометрический	5.0	-
н226	-43382.44	27066.99	Картометрический	5.0	-
н227	-43387.04	27069.35	Картометрический	5.0	-
н228	-43391.12	27071.12	Картометрический	5.0	-
н229	-43398.26	27074.27	Картометрический	5.0	-
н230	-43407.37	27076.96	Картометрический	5.0	-
н231	-43420.46	27079.23	Картометрический	5.0	-
н232	-43429.97	27079.40	Картометрический	5.0	-
н233	-43438.54	27080.80	Картометрический	5.0	-
н234	-43448.61	27082.33	Картометрический	5.0	-
н235	-43461.66	27083.48	Картометрический	5.0	-

1	2	3	4	5	6
н236	-43473.74	27085.54	Картометрический	5.0	-
н237	-43488.92	27089.41	Картометрический	5.0	-
н238	-43498.58	27093.27	Картометрический	5.0	-
н239	-43507.22	27096.61	Картометрический	5.0	-
н240	-43514.34	27099.38	Картометрический	5.0	-
н241	-43525.97	27102.59	Картометрический	5.0	-
н242	-43537.53	27103.80	Картометрический	5.0	-
н243	-43554.22	27108.30	Картометрический	5.0	-
н244	-43577.93	27113.27	Картометрический	5.0	-
н245	-43589.57	27116.41	Картометрический	5.0	-
н246	-43611.28	27121.22	Картометрический	5.0	-
н247	-43621.43	27124.73	Картометрический	5.0	-
н248	-43631.10	27128.83	Картометрический	5.0	-
н249	-43657.37	27135.00	Картометрический	5.0	-
н250	-43680.12	27140.88	Картометрический	5.0	-
н251	-43705.45	27148.59	Картометрический	5.0	-
н252	-43716.61	27152.33	Картометрический	5.0	-
н253	-43724.74	27155.42	Картометрический	5.0	-
н254	-43743.47	27160.84	Картометрический	5.0	-
н255	-43757.66	27165.33	Картометрический	5.0	-
н256	-43777.93	27171.56	Картометрический	5.0	-
н257	-43793.11	27175.75	Картометрический	5.0	-
н258	-43804.76	27179.45	Картометрический	5.0	-
н259	-43814.89	27182.48	Картометрический	5.0	-
н260	-43827.01	27185.04	Картометрический	5.0	-
н261	-43845.21	27189.68	Картометрический	5.0	-
н262	-43859.83	27192.76	Картометрический	5.0	-
н263	-43875.51	27196.62	Картометрический	5.0	-
н264	-43888.09	27198.66	Картометрический	5.0	-
н265	-43903.21	27201.41	Картометрический	5.0	-
н266	-43920.96	27207.18	Картометрический	5.0	-
н267	-43934.11	27210.58	Картометрический	5.0	-
н268	-43952.33	27216.02	Картометрический	5.0	-
н269	-43962.97	27219.26	Картометрический	5.0	-
н270	-43972.08	27221.71	Картометрический	5.0	-
н271	-43979.67	27223.65	Картометрический	5.0	-
н272	-43984.71	27224.57	Картометрический	5.0	-
н273	-43998.31	27227.32	Картометрический	5.0	-
н274	-44019.46	27230.39	Картометрический	5.0	-
н275	-44038.64	27234.41	Картометрический	5.0	-
н276	-44050.75	27237.29	Картометрический	5.0	-

1	2	3	4	5	6
н277	-44067.43	27241.41	Картометрический	5.0	-
н278	-44077.06	27244.39	Картометрический	5.0	-
н279	-44091.26	27248.94	Картометрический	5.0	-
н280	-44107.45	27253.59	Картометрический	5.0	-
н281	-44124.19	27259.15	Картометрический	5.0	-
н282	-44140.91	27264.09	Картометрический	5.0	-
н283	-44158.67	27270.67	Картометрический	5.0	-
н284	-44171.38	27275.53	Картометрический	5.0	-
н285	-44178.55	27279.49	Картометрический	5.0	-
н286	-44192.26	27284.24	Картометрический	5.0	-
н287	-44205.38	27287.39	Картометрический	5.0	-
н288	-44221.97	27289.20	Картометрический	5.0	-
н289	-44239.57	27291.29	Картометрический	5.0	-
н290	-44250.63	27292.84	Картометрический	5.0	-
н291	-44265.23	27295.05	Картометрический	5.0	-
н292	-44273.78	27296.14	Картометрический	5.0	-
н293	-44284.83	27297.05	Картометрический	5.0	-
н294	-44297.86	27297.96	Картометрический	5.0	-
н295	-44315.48	27300.61	Картометрический	5.0	-
н296	-44332.10	27303.29	Картометрический	5.0	-
н297	-44346.27	27307.21	Картометрический	5.0	-
н298	-44358.42	27310.72	Картометрический	5.0	-
н299	-44377.66	27316.43	Картометрический	5.0	-
н300	-44397.41	27322.37	Картометрический	5.0	-
н301	-44416.17	27328.35	Картометрический	5.0	-
н302	-44427.87	27333.00	Картометрический	5.0	-
н303	-44440.03	27336.68	Картометрический	5.0	-
н304	-44446.13	27339.24	Картометрический	5.0	-
н305	-44452.73	27341.54	Картометрический	5.0	-
н306	-44461.77	27342.29	Картометрический	5.0	-
н307	-44487.47	27346.81	Картометрический	5.0	-
н308	-44503.58	27349.52	Картометрический	5.0	-
н309	-44518.20	27352.04	Картометрический	5.0	-
н310	-44527.83	27355.33	Картометрический	5.0	-
н311	-44535.46	27358.39	Картометрический	5.0	-
н312	-44542.06	27360.68	Картометрический	5.0	-
н313	-44550.64	27362.58	Картометрический	5.0	-
н314	-44556.17	27363.16	Картометрический	5.0	-
н315	-44575.86	27367.68	Картометрический	5.0	-
н316	-44595.58	27372.79	Картометрический	5.0	-
н317	-44610.23	27376.14	Картометрический	5.0	-

1	2	3	4	5	6
н318	-44620.37	27379.41	Картометрический	5.0	-
н319	-44630.50	27382.68	Картометрический	5.0	-
н320	-44637.60	27384.89	Картометрический	5.0	-
н321	-44643.18	27386.65	Картометрический	5.0	-
н322	-44650.74	27388.34	Картометрический	5.0	-
н323	-44674.98	27393.66	Картометрический	5.0	-
н324	-44688.62	27397.04	Картометрический	5.0	-
н325	-44711.36	27402.60	Картометрический	5.0	-
н326	-44735.65	27409.24	Картометрический	5.0	-
н327	-44744.29	27412.81	Картометрический	5.0	-
н328	-44762.49	27417.20	Картометрический	5.0	-
н329	-44791.29	27424.20	Картометрический	5.0	-
н330	-44813.07	27430.93	Картометрический	5.0	-
н331	-44819.16	27432.93	Картометрический	5.0	-
н332	-44827.27	27435.42	Картометрический	5.0	-
н333	-44835.95	27439.86	Картометрический	5.0	-
н334	-44848.08	27443.06	Картометрический	5.0	-
н335	-44863.26	27446.94	Картометрический	5.0	-
н336	-44878.90	27450.23	Картометрический	5.0	-
н337	-44894.51	27453.03	Картометрический	5.0	-
н338	-44909.16	27456.37	Картометрический	5.0	-
н339	-44917.75	27458.26	Картометрический	5.0	-
н340	-44926.91	27462.13	Картометрический	5.0	-
н341	-44942.07	27466.07	Картометрический	5.0	-
н342	-44959.80	27471.21	Картометрический	5.0	-
н343	-44989.05	27476.83	Картометрический	5.0	-
н344	-45006.72	27480.92	Картометрический	5.0	-
н345	-45007.94	27481.30	Картометрический	5.0	-
н346	-45021.38	27498.37	Картометрический	5.0	-
н347	-45052.35	27498.14	Картометрический	5.0	-
н348	-45083.61	27536.24	Картометрический	5.0	-
н349	-45145.56	27535.79	Картометрический	5.0	-
н350	-45176.83	27574.96	Картометрический	5.0	-
н351	-45294.52	27574.12	Картометрический	5.0	-
н352	-45309.86	27578.17	Картометрический	5.0	-
н353	-45329.11	27583.88	Картометрический	5.0	-
н354	-45340.27	27587.98	Картометрический	5.0	-
н355	-45343.38	27588.79	Картометрический	5.0	-
н356	-45362.13	27611.95	Картометрический	5.0	-
н357	-45421.49	27611.53	Картометрический	5.0	-
н358	-45423.82	27612.37	Картометрический	5.0	-

1	2	3	4	5	6
н359	-45434.01	27616.76	Картометрический	5.0	-
н360	-45464.34	27624.46	Картометрический	5.0	-
н361	-45485.12	27630.98	Картометрический	5.0	-
н362	-45513.94	27638.55	Картометрический	5.0	-
н363	-45533.17	27643.94	Картометрический	5.0	-
н364	-45546.86	27647.72	Картометрический	5.0	-
н365	-45547.85	27648.95	Картометрический	5.0	-
н366	-45551.23	27648.92	Картометрический	5.0	-
н367	-45555.43	27650.09	Картометрический	5.0	-
н368	-45575.11	27654.35	Картометрический	5.0	-
н369	-45594.84	27659.73	Картометрический	5.0	-
н370	-45606.02	27663.83	Картометрический	5.0	-
н371	-45618.74	27668.93	Картометрический	5.0	-
н372	-45645.09	27677.41	Картометрический	5.0	-
н373	-45669.71	27684.52	Картометрический	5.0	-
н374	-45672.06	27687.46	Картометрический	5.0	-
н375	-45679.57	27687.40	Картометрический	5.0	-
н376	-45703.33	27694.52	Картометрический	5.0	-
н377	-45711.48	27698.12	Картометрический	5.0	-
н378	-45752.71	27710.34	Картометрический	5.0	-
н379	-45764.85	27725.13	Картометрический	5.0	-
н380	-45812.80	27724.78	Картометрический	5.0	-
н381	-45818.71	27726.73	Картометрический	5.0	-
н382	-45852.49	27733.34	Картометрический	5.0	-
н383	-45867.41	27737.06	Картометрический	5.0	-
н384	-45888.61	27763.64	Картометрический	5.0	-
н385	-45919.59	27763.41	Картометрический	5.0	-
н386	-45950.85	27801.52	Картометрический	5.0	-
н387	-46062.86	27822.46	Картометрический	5.0	-
н388	-46105.59	27838.75	Картометрический	5.0	-
н389	-46136.58	27838.53	Картометрический	5.0	-
н390	-46183.32	27859.72	Картометрический	5.0	-
н391	-46377.48	27876.21	Картометрический	5.0	-
н392	-46383.72	27878.53	Картометрический	5.0	-
н393	-46392.36	27882.11	Картометрический	5.0	-
н394	-46397.96	27884.45	Картометрический	5.0	-
н395	-46409.05	27886.49	Картометрический	5.0	-
н396	-46446.71	27890.06	Картометрический	5.0	-
н397	-46459.89	27894.03	Картометрический	5.0	-
н398	-46461.03	27894.30	Картометрический	5.0	-
н399	-46477.06	27913.84	Картометрический	5.0	-

1	2	3	4	5	6
н400	-46528.74	27913.48	Картометрический	5.0	-
н401	-46542.82	27918.72	Картометрический	5.0	-
н402	-46569.85	27952.58	Картометрический	5.0	-
н403	-46675.76	27951.83	Картометрический	5.0	-
н404	-46683.45	27954.11	Картометрический	5.0	-
н405	-46700.14	27958.41	Картометрический	5.0	-
н406	-46714.78	27961.38	Картометрический	5.0	-
н407	-46735.47	27965.09	Картометрический	5.0	-
н408	-46755.57	27989.60	Картометрический	5.0	-
н409	-46825.17	27989.11	Картометрический	5.0	-
н410	-46827.51	27990.00	Картометрический	5.0	-
н411	-46842.72	27995.26	Картометрический	5.0	-
н412	-46855.75	27997.89	Картометрический	5.0	-
н413	-46879.34	28027.06	Картометрический	5.0	-
н414	-46912.31	28036.03	Картометрический	5.0	-
н415	-46931.97	28040.46	Картометрический	5.0	-
н416	-46944.45	28045.27	Картометрический	5.0	-
н417	-46959.99	28051.96	Картометрический	5.0	-
н418	-46969.57	28065.21	Картометрический	5.0	-
н419	-46980.82	28066.33	Картометрический	5.0	-
н420	-47034.77	28103.69	Картометрический	5.0	-
н421	-47114.84	28113.42	Картометрический	5.0	-
н422	-47166.90	28125.96	Картометрический	5.0	-
н423	-47251.07	28141.57	Картометрический	5.0	-
н424	-47290.54	28164.62	Картометрический	5.0	-
н425	-47358.09	28185.40	Картометрический	5.0	-
н426	-47409.08	28197.37	Картометрический	5.0	-
н427	-47508.75	28229.18	Картометрический	5.0	-
н428	-47566.00	28243.50	Картометрический	5.0	-
н429	-47591.80	28255.26	Картометрический	5.0	-
н430	-47625.91	28268.94	Картометрический	5.0	-
н431	-47658.25	28280.61	Картометрический	5.0	-
н432	-47687.20	28277.75	Картометрический	5.0	-
н433	-47726.01	28291.30	Картометрический	5.0	-
н434	-47789.46	28312.86	Картометрический	5.0	-
н435	-47834.43	28320.25	Картометрический	5.0	-
н436	-47879.39	28328.26	Картометрический	5.0	-
н437	-47918.82	28343.66	Картометрический	5.0	-
н438	-48025.49	28368.31	Картометрический	5.0	-
н439	-48084.37	28387.29	Картометрический	5.0	-
н440	-48149.25	28406.85	Картометрический	5.0	-

1	2	3	4	5	6
н441	-48180.50	28444.98	Картометрический	5.0	-
н442	-48211.49	28444.76	Картометрический	5.0	-
н443	-48240.19	28408.21	Картометрический	5.0	-
н444	-48254.05	28412.59	Картометрический	5.0	-
н445	-48275.28	28417.90	Картометрический	5.0	-
н446	-48314.11	28425.54	Картометрический	5.0	-
н447	-48326.67	28427.09	Картометрический	5.0	-
н448	-48330.18	28427.39	Картометрический	5.0	-
н449	-48346.27	28429.22	Картометрический	5.0	-
н450	-48362.43	28432.63	Картометрический	5.0	-
н451	-48379.15	28438.25	Картометрический	5.0	-
н452	-48389.87	28443.25	Картометрический	5.0	-
н453	-48401.04	28447.30	Картометрический	5.0	-
н454	-48429.30	28453.57	Картометрический	5.0	-
н455	-48440.42	28456.05	Картометрический	5.0	-
н456	-48461.05	28458.83	Картометрический	5.0	-
н457	-48465.08	28459.54	Картометрический	5.0	-
н458	-48491.23	28463.09	Картометрический	5.0	-
н459	-48518.89	28466.51	Картометрический	5.0	-
н460	-48540.55	28470.37	Картометрический	5.0	-
н461	-48559.71	28473.96	Картометрический	5.0	-
н462	-48571.82	28476.40	Картометрический	5.0	-
н463	-48584.46	28479.94	Картометрический	5.0	-
н464	-48592.07	28482.38	Картометрический	5.0	-
н465	-48603.23	28485.99	Картометрический	5.0	-
н466	-48610.85	28488.80	Картометрический	5.0	-
н467	-48617.93	28490.57	Картометрический	5.0	-
н468	-48644.18	28496.68	Картометрический	5.0	-
н469	-48671.50	28503.93	Картометрический	5.0	-
н470	-48688.78	28510.92	Картометрический	5.0	-
н471	-48696.93	28514.40	Картометрический	5.0	-
н472	-48704.56	28516.71	Картометрический	5.0	-
н473	-48706.43	28519.06	Картометрический	5.0	-
н474	-48712.16	28519.02	Картометрический	5.0	-
н475	-48719.74	28521.33	Картометрический	5.0	-
н476	-48741.53	28528.37	Картометрический	5.0	-
н477	-48763.84	28535.59	Картометрический	5.0	-
н478	-48793.86	28547.91	Картометрический	5.0	-
н479	-48817.25	28557.08	Картометрический	5.0	-
н480	-48830.56	28564.48	Картометрический	5.0	-
н481	-48839.77	28569.47	Картометрический	5.0	-

1	2	3	4	5	6
н482	-48860.70	28579.62	Картометрический	5.0	-
н483	-48890.26	28592.85	Картометрический	5.0	-
н484	-48909.18	28602.95	Картометрический	5.0	-
н485	-48917.85	28606.83	Картометрический	5.0	-
н486	-48923.92	28608.65	Картометрический	5.0	-
н487	-48936.52	28610.82	Картометрический	5.0	-
н488	-48965.69	28614.62	Картометрический	5.0	-
н489	-48970.70	28615.28	Картометрический	5.0	-
н490	-48974.93	28620.52	Картометрический	5.0	-
н491	-48985.20	28633.23	Картометрический	5.0	-
н492	-48989.49	28627.86	Картометрический	5.0	-
н493	-49000.07	28629.18	Картометрический	5.0	-
н494	-49076.22	28645.90	Картометрический	5.0	-
н495	-49112.57	28660.29	Картометрический	5.0	-
н496	-49138.97	28683.08	Картометрический	5.0	-
н497	-49209.61	28676.80	Картометрический	5.0	-
н498	-49293.77	28701.90	Картометрический	5.0	-
н499	-49311.23	28709.00	Картометрический	5.0	-
н500	-49333.10	28718.04	Картометрический	5.0	-
н501	-49333.57	28718.23	Картометрический	5.0	-
н502	-49346.65	28734.07	Картометрический	5.0	-
н503	-49356.92	28746.78	Картометрический	5.0	-
н504	-49377.16	28765.16	Картометрический	5.0	-
н505	-49419.15	28785.76	Картометрический	5.0	-
н506	-49472.58	28799.23	Картометрический	5.0	-
н507	-49543.17	28861.62	Картометрический	5.0	-
н508	-49574.15	28861.41	Картометрический	5.0	-
н509	-49623.88	28882.38	Картометрический	5.0	-
н510	-49666.94	28900.18	Картометрический	5.0	-
н511	-49707.28	28913.08	Картометрический	5.0	-
н512	-49774.07	28923.98	Картометрический	5.0	-
н513	-49817.01	28941.02	Картометрический	5.0	-
н514	-49840.87	28954.65	Картометрический	5.0	-
н515	-49864.04	28970.33	Картометрический	5.0	-
н516	-49906.29	28988.73	Картометрический	5.0	-
н517	-49995.29	29023.42	Картометрический	5.0	-
н518	-50084.45	29062.69	Картометрический	5.0	-
н519	-50148.14	29082.86	Картометрический	5.0	-
н520	-50228.35	29089.68	Картометрический	5.0	-
н521	-50290.60	29107.12	Картометрический	5.0	-
н522	-50412.23	29132.67	Картометрический	5.0	-

1	2	3	4	5	6
н523	-50463.31	29141.18	Картометрический	5.0	-
н524	-50532.35	29153.48	Картометрический	5.0	-
н525	-50604.23	29183.75	Картометрический	5.0	-
н526	-50684.83	29227.11	Картометрический	5.0	-
н527	-50775.00	29246.49	Картометрический	5.0	-
н528	-50905.83	29279.54	Картометрический	5.0	-
н529	-50990.71	29295.57	Картометрический	5.0	-
н530	-51090.73	29341.24	Картометрический	5.0	-
н531	-51153.14	29365.24	Картометрический	5.0	-
н532	-51184.18	29385.21	Картометрический	5.0	-
н533	-51228.67	29401.47	Картометрический	5.0	-
н534	-51260.33	29400.61	Картометрический	5.0	-
н535	-51335.61	29410.88	Картометрический	5.0	-
н536	-51436.56	29407.46	Картометрический	5.0	-
н537	-51524.77	29430.92	Картометрический	5.0	-
н538	-51555.76	29430.71	Картометрический	5.0	-
н539	-51586.99	29468.87	Картометрический	5.0	-
н540	-51679.51	29468.24	Картометрический	5.0	-
н541	-51710.75	29506.40	Картометрический	5.0	-
н542	-51772.71	29505.98	Картометрический	5.0	-
н543	-51778.20	29499.12	Картометрический	5.0	-
н544	-51781.45	29500.97	Картометрический	5.0	-
н545	-51790.61	29504.65	Картометрический	5.0	-
н546	-51796.68	29506.22	Картометрический	5.0	-
н547	-51808.73	29507.47	Картометрический	5.0	-
н548	-51817.21	29507.12	Картометрический	5.0	-
н549	-51830.74	29507.50	Картометрический	5.0	-
н550	-51842.22	29506.79	Картометрический	5.0	-
н551	-51851.21	29506.42	Картометрический	5.0	-
н552	-51858.73	29506.79	Картометрический	5.0	-
н553	-51866.27	29508.04	Картометрический	5.0	-
н554	-51878.35	29509.61	Картометрический	5.0	-
н555	-51888.93	29511.42	Картометрический	5.0	-
н556	-51897.51	29513.13	Картометрический	5.0	-
н557	-51901.03	29513.62	Картометрический	5.0	-
н558	-51914.17	29517.20	Картометрический	5.0	-
н559	-51927.29	29519.79	Картометрический	5.0	-
н560	-51939.36	29521.36	Картометрический	5.0	-
н561	-51940.25	29521.50	Картометрический	5.0	-
н562	-51944.74	29527.19	Картометрический	5.0	-
н563	-51958.44	29544.16	Картометрический	5.0	-

1	2	3	4	5	6
н564	-51998.75	29543.88	Картометрический	5.0	-
н565	-52038.76	29543.61	Картометрический	5.0	-
н566	-52054.04	29548.52	Картометрический	5.0	-
н567	-52080.28	29554.38	Картометрический	5.0	-
н568	-52105.63	29562.34	Картометрический	5.0	-
н569	-52132.03	29571.88	Картометрический	5.0	-
н570	-52137.88	29573.51	Картометрический	5.0	-
н571	-52144.15	29581.27	Картометрический	5.0	-
н572	-52163.99	29581.13	Картометрический	5.0	-
н573	-52168.48	29582.57	Картометрический	5.0	-
н574	-52179.13	29586.63	Картометрический	5.0	-
н575	-52205.95	29620.29	Картометрический	5.0	-
н576	-52299.30	29619.66	Картометрический	5.0	-
н577	-52301.09	29620.13	Картометрический	5.0	-
н578	-52316.28	29624.50	Картометрический	5.0	-
н579	-52326.97	29629.26	Картометрический	5.0	-
н580	-52336.63	29632.92	Картометрический	5.0	-
н581	-52344.76	29635.97	Картометрический	5.0	-
н582	-52352.35	29637.90	Картометрический	5.0	-
н583	-52367.02	29641.93	Картометрический	5.0	-
н584	-52384.15	29645.04	Картометрический	5.0	-
н585	-52406.34	29649.31	Картометрический	5.0	-
н586	-52419.12	29652.91	Картометрический	5.0	-
н587	-52422.64	29657.20	Картометрический	5.0	-
н588	-52431.34	29657.14	Картометрический	5.0	-
н589	-52445.82	29660.50	Картометрический	5.0	-
н590	-52474.57	29666.32	Картометрический	5.0	-
н591	-52493.31	29671.93	Картометрический	5.0	-
н592	-52506.46	29675.20	Картометрический	5.0	-
н593	-52532.17	29680.20	Картометрический	5.0	-
н594	-52544.26	29682.40	Картометрический	5.0	-
н595	-52561.91	29685.73	Картометрический	5.0	-
н596	-52577.58	29689.59	Картометрический	5.0	-
н597	-52584.67	29691.80	Картометрический	5.0	-
н598	-52593.77	29694.11	Картометрический	5.0	-
н599	-52604.86	29696.16	Картометрический	5.0	-
н600	-52617.48	29699.02	Картометрический	5.0	-
н601	-52630.16	29703.24	Картометрический	5.0	-
н602	-52647.81	29706.78	Картометрический	5.0	-
н603	-52662.41	29709.11	Картометрический	5.0	-
н604	-52676.52	29711.52	Картометрический	5.0	-

1	2	3	4	5	6
н605	-52689.15	29714.20	Картометрический	5.0	-
н606	-52708.30	29718.16	Картометрический	5.0	-
н607	-52720.94	29721.26	Картометрический	5.0	-
н608	-52731.56	29723.95	Картометрический	5.0	-
н609	-52738.14	29725.75	Картометрический	5.0	-
н610	-52755.29	29729.60	Картометрический	5.0	-
н611	-52776.49	29733.92	Картометрический	5.0	-
н612	-52791.67	29737.86	Картометрический	5.0	-
н613	-52803.79	29740.93	Картометрический	5.0	-
н614	-52810.91	29743.82	Картометрический	5.0	-
н615	-52815.96	29744.99	Картометрический	5.0	-
н616	-52829.11	29748.33	Картометрический	5.0	-
н617	-52848.75	29751.33	Картометрический	5.0	-
н618	-52868.88	29754.56	Картометрический	5.0	-
н619	-52882.02	29757.65	Картометрический	5.0	-
н620	-52890.60	29759.55	Картометрический	5.0	-
н621	-52900.70	29761.64	Картометрический	5.0	-
н622	-52912.54	29763.60	Картометрический	5.0	-
н623	-52917.83	29770.06	Картометрический	5.0	-
н624	-52933.03	29769.95	Картометрический	5.0	-
н625	-52944.18	29772.98	Картометрический	5.0	-
н626	-52955.28	29775.45	Картометрический	5.0	-
н627	-52969.41	29778.49	Картометрический	5.0	-
н628	-52982.53	29781.08	Картометрический	5.0	-
н629	-52995.67	29784.43	Картометрический	5.0	-
н630	-53006.67	29786.63	Картометрический	5.0	-
н631	-53041.59	29808.67	Картометрический	5.0	-
н632	-53103.54	29808.26	Картометрический	5.0	-
н633	-53134.78	29846.42	Картометрический	5.0	-
н634	-53196.32	29846.01	Картометрический	5.0	-
н635	-53209.18	29829.86	Картометрический	5.0	-
н636	-53216.19	29831.11	Картометрический	5.0	-
н637	-53234.35	29834.87	Картометрический	5.0	-
н638	-53248.50	29838.16	Картометрический	5.0	-
н639	-53265.19	29842.66	Картометрический	5.0	-
н640	-53275.80	29845.35	Картометрический	5.0	-
н641	-53287.40	29847.62	Картометрический	5.0	-
н642	-53296.52	29850.18	Картометрический	5.0	-
н643	-53311.66	29853.63	Картометрический	5.0	-
н644	-53331.88	29858.67	Картометрический	5.0	-
н645	-53347.54	29862.28	Картометрический	5.0	-

1	2	3	4	5	6
н646	-53354.64	29864.92	Картометрический	5.0	-
н647	-53367.26	29867.59	Картометрический	5.0	-
н648	-53369.88	29868.31	Картометрический	5.0	-
н649	-53382.03	29883.14	Картометрический	5.0	-
н650	-53429.00	29882.83	Картометрический	5.0	-
н651	-53437.50	29884.84	Картометрический	5.0	-
н652	-53445.08	29886.53	Картометрический	5.0	-
н653	-53470.40	29893.98	Картометрический	5.0	-
н654	-53500.15	29899.95	Картометрический	5.0	-
н655	-53521.28	29902.70	Картометрический	5.0	-
н656	-53542.94	29906.38	Картометрический	5.0	-
н657	-53575.74	29913.34	Картометрический	5.0	-
н658	-53592.95	29918.32	Картометрический	5.0	-
н659	-53597.97	29920.18	Картометрический	5.0	-
н660	-53598.72	29921.14	Картометрический	5.0	-
н661	-53601.05	29921.12	Картометрический	5.0	-
н662	-53618.27	29925.79	Картометрический	5.0	-
н663	-53642.46	29930.23	Картометрический	5.0	-
н664	-53654.61	29933.79	Картометрический	5.0	-
н665	-53667.27	29937.53	Картометрический	5.0	-
н666	-53675.41	29940.62	Картометрический	5.0	-
н667	-53705.81	29950.32	Картометрический	5.0	-
н668	-53719.48	29955.03	Картометрический	5.0	-
н669	-53722.48	29958.69	Картометрический	5.0	-
н670	-53730.17	29958.64	Картометрический	5.0	-
н671	-53748.38	29963.70	Картометрический	5.0	-
н672	-53753.93	29964.84	Картометрический	5.0	-
н673	-53760.18	29966.93	Картометрический	5.0	-
н674	-53784.70	29997.73	Картометрический	5.0	-
н675	-53862.59	29997.21	Картометрический	5.0	-
н676	-53869.39	29998.92	Картометрический	5.0	-
н677	-53902.20	30005.95	Картометрический	5.0	-
н678	-53909.27	30007.66	Картометрический	5.0	-
н679	-53919.22	30010.37	Картометрический	5.0	-
н680	-53939.44	30035.08	Картометрический	5.0	-
н681	-54008.54	30034.61	Картометрический	5.0	-
н682	-54014.99	30036.13	Картометрический	5.0	-
н683	-54028.13	30039.40	Картометрический	5.0	-
н684	-54049.36	30044.66	Картометрический	5.0	-
н685	-54066.08	30050.04	Картометрический	5.0	-
н686	-54077.82	30052.71	Картометрический	5.0	-

1	2	3	4	5	6
н687	-54125.41	30111.68	Картометрический	5.0	-
н688	-54278.75	30110.66	Картометрический	5.0	-
н689	-54288.78	30112.83	Картометрический	5.0	-
н690	-54310.44	30116.69	Картометрический	5.0	-
н691	-54317.14	30118.10	Картометрический	5.0	-
н692	-54342.10	30148.62	Картометрический	5.0	-
н693	-54372.65	30148.41	Картометрический	5.0	-
н694	-54434.88	30187.47	Картометрический	5.0	-
н695	-54508.47	30198.88	Картометрический	5.0	-
н696	-54543.69	30202.80	Картометрический	5.0	-
н697	-54563.69	30208.45	Картометрический	5.0	-
н698	-54575.43	30211.49	Картометрический	5.0	-
н699	-54582.39	30212.80	Картометрический	5.0	-
н700	-54592.39	30214.97	Картометрический	5.0	-
н701	-54610.65	30219.32	Картометрический	5.0	-
н702	-54623.26	30221.06	Картометрический	5.0	-
н703	-54651.57	30224.41	Картометрический	5.0	-
н704	-54701.21	30235.57	Картометрический	5.0	-
н705	-54813.31	30255.16	Картометрический	5.0	-
н706	-54917.55	30273.14	Картометрический	5.0	-
н707	-54991.47	30290.50	Картометрический	5.0	-
н708	-55011.72	30298.73	Картометрический	5.0	-
н709	-55029.71	30302.78	Картометрический	5.0	-
н710	-55044.69	30303.42	Картометрический	5.0	-
н711	-55062.63	30308.48	Картометрический	5.0	-
н712	-55080.74	30310.72	Картометрический	5.0	-
н713	-55111.52	30319.75	Картометрический	5.0	-
н714	-55140.25	30327.55	Картометрический	5.0	-
н715	-55155.91	30326.25	Картометрический	5.0	-
н716	-55165.76	30329.94	Картометрический	5.0	-
н717	-55173.15	30331.99	Картометрический	5.0	-
н718	-55192.53	30324.09	Картометрический	5.0	-
н719	-55200.17	30325.04	Картометрический	5.0	-
н720	-55213.21	30330.77	Картометрический	5.0	-
н721	-55222.44	30330.77	Картометрический	5.0	-
н722	-55238.98	30332.68	Картометрический	5.0	-
н723	-55252.98	30340.63	Картометрический	5.0	-
н724	-55269.85	30353.36	Картометрический	5.0	-
н725	-55288.62	30352.41	Картометрический	5.0	-
н726	-55298.79	30346.40	Картометрический	5.0	-
н727	-55300.17	30352.51	Картометрический	5.0	-

1	2	3	4	5	6
н728	-55317.66	30351.68	Картометрический	5.0	-
н729	-55325.99	30356.40	Картометрический	5.0	-
н730	-55334.87	30357.23	Картометрический	5.0	-
н731	-55342.34	30357.18	Картометрический	5.0	-
н732	-55357.61	30362.47	Картометрический	5.0	-
н733	-55367.89	30361.54	Картометрический	5.0	-
н734	-55385.34	30370.26	Картометрический	5.0	-
н735	-55400.91	30367.46	Картометрический	5.0	-
н736	-55414.00	30375.87	Картометрический	5.0	-
н737	-55446.44	30378.38	Картометрический	5.0	-
н738	-55469.52	30375.58	Картометрический	5.0	-
н739	-55485.60	30374.53	Картометрический	5.0	-
н740	-55499.59	30373.84	Картометрический	5.0	-
н741	-55519.52	30377.68	Картометрический	5.0	-
н742	-55542.60	30383.98	Картометрический	5.0	-
н743	-55571.57	30386.32	Картометрический	5.0	-
н744	-55590.27	30382.89	Картометрический	5.0	-
н745	-55602.42	30383.83	Картометрический	5.0	-
н746	-55619.55	30387.57	Картометрический	5.0	-
н747	-55640.74	30386.32	Картометрический	5.0	-
н748	-55656.01	30390.06	Картометрический	5.0	-
н749	-55693.10	30387.46	Картометрический	5.0	-
н750	-55703.70	30387.77	Картометрический	5.0	-
н751	-55714.29	30387.46	Картометрический	5.0	-
н752	-55723.33	30397.74	Картометрический	5.0	-
н753	-55735.48	30397.43	Картометрический	5.0	-
н754	-55747.00	30397.12	Картометрический	5.0	-
н755	-55758.84	30398.37	Картометрический	5.0	-
н756	-55766.71	30404.77	Картометрический	5.0	-
н757	-55776.55	30402.80	Картометрический	5.0	-
н758	-55827.11	30410.72	Картометрический	5.0	-
н759	-55931.00	30430.67	Картометрический	5.0	-
н760	-56004.00	30433.49	Картометрический	5.0	-
н761	-56108.45	30467.03	Картометрический	5.0	-
н762	-56168.69	30470.08	Картометрический	5.0	-
н763	-56276.90	30495.77	Картометрический	5.0	-
н764	-56333.50	30514.80	Картометрический	5.0	-
н765	-56384.23	30523.31	Картометрический	5.0	-
н766	-56422.56	30546.82	Картометрический	5.0	-
н767	-56450.20	30549.48	Картометрический	5.0	-
н768	-56458.17	30564.90	Картометрический	5.0	-

1	2	3	4	5	6
н769	-56475.18	30565.96	Картометрический	5.0	-
н770	-56506.02	30576.59	Картометрический	5.0	-
н771	-56529.08	30576.95	Картометрический	5.0	-
н772	-56554.95	30591.54	Картометрический	5.0	-
н773	-56570.39	30596.59	Картометрический	5.0	-
н774	-56579.12	30597.16	Картометрический	5.0	-
н775	-56594.32	30601.94	Картометрический	5.0	-
н776	-56603.04	30605.32	Картометрический	5.0	-
н777	-56608.39	30612.07	Картометрический	5.0	-
н778	-56616.56	30611.79	Картометрический	5.0	-
н779	-56620.50	30613.20	Картометрический	5.0	-
н780	-56630.62	30614.23	Картометрический	5.0	-
н781	-56632.43	30617.07	Картометрический	5.0	-
н782	-56640.44	30620.17	Картометрический	5.0	-
н783	-56649.48	30620.95	Картометрический	5.0	-
н784	-56665.98	30620.25	Картометрический	5.0	-
н785	-56671.54	30624.33	Картометрический	5.0	-
н786	-56678.22	30620.62	Картометрический	5.0	-
н787	-56688.24	30621.73	Картометрический	5.0	-
н788	-56692.69	30620.99	Картометрический	5.0	-
н789	-56706.42	30622.85	Картометрический	5.0	-
н790	-56711.61	30630.64	Картометрический	5.0	-
н791	-56720.51	30633.23	Картометрический	5.0	-
н792	-56730.90	30635.46	Картометрический	5.0	-
н793	-56740.18	30635.09	Картометрический	5.0	-
н794	-56745.00	30639.91	Картометрический	5.0	-
н795	-56753.53	30644.36	Картометрический	5.0	-
н796	-56763.55	30647.33	Картометрический	5.0	-
н797	-56783.44	30645.67	Картометрический	5.0	-
н798	-56798.76	30656.69	Картометрический	5.0	-
н799	-56804.34	30660.98	Картометрический	5.0	-
н800	-56813.57	30661.84	Картометрический	5.0	-
н801	-56827.21	30662.77	Картометрический	5.0	-
н802	-56829.13	30662.53	Картометрический	5.0	-
н803	-56836.96	30664.41	Картометрический	5.0	-
н804	-56849.12	30662.77	Картометрический	5.0	-
н805	-56859.72	30665.18	Картометрический	5.0	-
н806	-56882.21	30671.52	Картометрический	5.0	-
н807	-56885.95	30675.80	Картометрический	5.0	-
н808	-56895.03	30680.07	Картометрический	5.0	-
н809	-56912.66	30681.40	Картометрический	5.0	-

1	2	3	4	5	6
н810	-56921.09	30687.38	Картометрический	5.0	-
н811	-56942.22	30688.17	Картометрический	5.0	-
н812	-56967.60	30694.82	Картометрический	5.0	-
н813	-56998.30	30703.00	Картометрический	5.0	-
н814	-57034.39	30713.20	Картометрический	5.0	-
н815	-57095.93	30712.80	Картометрический	5.0	-
н816	-57113.13	30723.17	Картометрический	5.0	-
н817	-57121.41	30723.17	Картометрический	5.0	-
н818	-57136.31	30723.72	Картометрический	5.0	-
н819	-57152.87	30732.00	Картометрический	5.0	-
н820	-57193.17	30736.97	Картометрический	5.0	-
н821	-57250.66	30751.25	Картометрический	5.0	-
н822	-57413.40	30774.51	Картометрический	5.0	-
н823	-57445.42	30781.13	Картометрический	5.0	-
н824	-57464.18	30785.55	Картометрический	5.0	-
н825	-57473.57	30791.07	Картометрический	5.0	-
н826	-57485.71	30791.07	Картометрический	5.0	-
н827	-57499.51	30799.90	Картометрический	5.0	-
н828	-57515.52	30798.80	Картометрический	5.0	-
н829	-57536.50	30805.42	Картометрический	5.0	-
н830	-57558.58	30806.64	Картометрический	5.0	-
н831	-57569.59	30811.54	Картометрический	5.0	-
н832	-57595.14	30820.31	Картометрический	5.0	-
н833	-57622.07	30826.72	Картометрический	5.0	-
н834	-57638.16	30824.40	Картометрический	5.0	-
н835	-57650.40	30825.62	Картометрический	5.0	-
н836	-57660.19	30832.35	Картометрический	5.0	-
н837	-57680.40	30839.09	Картометрический	5.0	-
н838	-57728.76	30847.05	Картометрический	5.0	-
н839	-57768.75	30849.40	Картометрический	5.0	-
н840	-57790.46	30858.95	Картометрический	5.0	-
н841	-57832.99	30878.92	Картометрический	5.0	-
н842	-57870.32	30886.73	Картометрический	5.0	-
н843	-57931.53	30902.59	Картометрический	5.0	-
н844	-58061.48	30927.48	Картометрический	5.0	-
н845	-58117.23	30939.80	Картометрический	5.0	-
н846	-58214.80	30969.77	Картометрический	5.0	-
н847	-58271.95	30977.20	Картометрический	5.0	-
н848	-58327.93	30996.18	Картометрический	5.0	-
н849	-58368.39	31008.14	Картометрический	5.0	-
н850	-58428.35	31033.18	Картометрический	5.0	-

1	2	3	4	5	6
н851	-58478.34	31048.57	Картометрический	5.0	-
н852	-58498.62	31051.36	Картометрический	5.0	-
н853	-58518.20	31052.76	Картометрический	5.0	-
н854	-58531.49	31061.15	Картометрический	5.0	-
н855	-58548.62	31062.90	Картометрический	5.0	-
н856	-58571.00	31061.15	Картометрический	5.0	-
н857	-58594.87	31061.25	Картометрический	5.0	-
н858	-58607.17	31066.27	Картометрический	5.0	-
н859	-58620.85	31069.69	Картометрический	5.0	-
н860	-58635.67	31072.54	Картометрический	5.0	-
н861	-58648.77	31072.54	Картометрический	5.0	-
н862	-58672.69	31065.77	Картометрический	5.0	-
н863	-58714.13	31076.55	Картометрический	5.0	-
н864	-58738.73	31084.58	Картометрический	5.0	-
н865	-58753.79	31085.08	Картометрический	5.0	-
н866	-58765.34	31092.11	Картометрический	5.0	-
н867	-58786.72	31093.27	Картометрический	5.0	-
н868	-58805.25	31109.05	Картометрический	5.0	-
н869	-58891.30	31129.00	Картометрический	5.0	-
н870	-58974.29	31160.10	Картометрический	5.0	-
н871	-59073.33	31180.35	Картометрический	5.0	-
н872	-59140.59	31183.78	Картометрический	5.0	-
н873	-59242.96	31199.98	Картометрический	5.0	-
н874	-59320.36	31212.38	Картометрический	5.0	-
н875	-59377.25	31230.10	Картометрический	5.0	-
н876	-59416.92	31242.44	Картометрический	5.0	-
н877	-59484.29	31262.39	Картометрический	5.0	-
н878	-59537.98	31271.73	Картометрический	5.0	-
н879	-59552.10	31271.13	Картометрический	5.0	-
н880	-59571.93	31270.83	Картометрический	5.0	-
н881	-59597.06	31276.69	Картометрический	5.0	-
н882	-59614.19	31283.92	Картометрический	5.0	-
н883	-59628.65	31280.99	Картометрический	5.0	-
н884	-59646.11	31288.21	Картометрический	5.0	-
н885	-59664.72	31291.24	Картометрический	5.0	-
н886	-59687.06	31293.94	Картометрический	5.0	-
н887	-59700.35	31295.46	Картометрический	5.0	-
н888	-59725.40	31295.84	Картометрический	5.0	-
н889	-59738.69	31303.43	Картометрический	5.0	-
н890	-59756.15	31303.43	Картометрический	5.0	-
н891	-59764.51	31307.23	Картометрический	5.0	-

1	2	3	4	5	6
н892	-59769.06	31309.13	Картометрический	5.0	-
н893	-59778.19	31306.38	Картометрический	5.0	-
н894	-59785.77	31311.41	Картометрический	5.0	-
н895	-59793.74	31317.48	Картометрический	5.0	-
н896	-59803.61	31322.42	Картометрический	5.0	-
н897	-59823.35	31325.45	Картометрический	5.0	-
н898	-59835.25	31321.01	Картометрический	5.0	-
н899	-59852.06	31325.10	Картометрический	5.0	-
н900	-59868.87	31327.37	Картометрический	5.0	-
н901	-59883.86	31336.00	Картометрический	5.0	-
н902	-59902.03	31335.55	Картометрический	5.0	-
н903	-59914.75	31341.00	Картометрический	5.0	-
н904	-59933.83	31344.64	Картометрический	5.0	-
н905	-59951.54	31352.36	Картометрический	5.0	-
н906	-59967.90	31360.54	Картометрический	5.0	-
н907	-60001.39	31360.42	Картометрический	5.0	-
н908	-60011.10	31363.25	Картометрический	5.0	-
н909	-60028.51	31359.20	Картометрический	5.0	-
н910	-60052.39	31361.23	Картометрический	5.0	-
н911	-60060.08	31364.06	Картометрический	5.0	-
н912	-60068.58	31361.63	Картометрический	5.0	-
н913	-60079.51	31360.42	Картометрический	5.0	-
н914	-60093.67	31361.23	Картометрический	5.0	-
н915	-60109.05	31362.04	Картометрический	5.0	-
н916	-60135.36	31361.63	Картометрический	5.0	-
н917	-60179.48	31383.49	Картометрический	5.0	-
н918	-60237.66	31374.44	Картометрический	5.0	-
н919	-60245.50	31373.24	Картометрический	5.0	-
н920	-60258.76	31378.66	Картометрический	5.0	-
н921	-60264.19	31380.47	Картометрический	5.0	-
н922	-60271.42	31381.68	Картометрический	5.0	-
н923	-60285.29	31389.51	Картометрический	5.0	-
н924	-60308.19	31377.46	Картометрический	5.0	-
н925	-60323.26	31384.09	Картометрический	5.0	-
н926	-60346.82	31390.22	Картометрический	5.0	-
н927	-60353.70	31395.51	Картометрический	5.0	-
н928	-60362.16	31392.33	Картометрический	5.0	-
н929	-60361.63	31399.21	Картометрический	5.0	-
н930	-60382.27	31396.04	Картометрический	5.0	-
н931	-60422.48	31406.62	Картометрический	5.0	-
н932	-60497.61	31408.71	Картометрический	5.0	-

1	2	3	4	5	6
н933	-60523.16	31415.27	Картометрический	5.0	-
н934	-60538.71	31414.32	Картометрический	5.0	-
н935	-60552.38	31420.45	Картометрический	5.0	-
н936	-60567.02	31423.97	Картометрический	5.0	-
н937	-60574.33	31433.58	Картометрический	5.0	-
н938	-60593.08	31436.54	Картометрический	5.0	-
н939	-60611.41	31444.79	Картометрический	5.0	-
н940	-60627.34	31445.44	Картометрический	5.0	-
н941	-60642.71	31444.94	Картометрический	5.0	-
н942	-60654.13	31454.14	Картометрический	5.0	-
н943	-60669.04	31457.95	Картометрический	5.0	-
н944	-60690.61	31463.98	Картометрический	5.0	-
н945	-60708.29	31466.87	Картометрический	5.0	-
н946	-60718.22	31474.13	Картометрический	5.0	-
н947	-60732.71	31471.95	Картометрический	5.0	-
н948	-60744.16	31474.40	Картометрический	5.0	-
н949	-60760.51	31473.58	Картометрический	5.0	-
н950	-60772.36	31483.39	Картометрический	5.0	-
н951	-60789.94	31487.07	Картометрический	5.0	-
н952	-60807.11	31490.35	Картометрический	5.0	-
н953	-60819.38	31491.16	Картометрический	5.0	-
н954	-60830.83	31490.75	Картометрический	5.0	-
н955	-60839.00	31492.80	Картометрический	5.0	-
н956	-60842.20	31493.74	Картометрический	5.0	-
н957	-60854.33	31496.47	Картометрический	5.0	-
н958	-60898.82	31501.91	Картометрический	5.0	-
н959	-60943.31	31507.35	Картометрический	5.0	-
н960	-60980.23	31517.22	Картометрический	5.0	-
н961	-60988.52	31518.26	Картометрический	5.0	-
н962	-61012.87	31520.39	Картометрический	5.0	-
н963	-61084.98	31534.39	Картометрический	5.0	-
н964	-61095.94	31519.88	Картометрический	5.0	-
н965	-61095.09	31511.08	Картометрический	5.0	-
н966	-61095.94	31502.02	Картометрический	5.0	-
н967	-61091.88	31491.57	Картометрический	5.0	-
н968	-61089.86	31485.38	Картометрический	5.0	-
н969	-61081.21	31433.15	Картометрический	5.0	-
н970	-61043.05	31199.30	Картометрический	5.0	-
н971	-61039.74	31179.43	Картометрический	5.0	-
н972	-60889.05	30329.80	Картометрический	5.0	-
н973	-60736.28	29386.34	Картометрический	5.0	-

1	2	3	4	5	6
н974	-60655.72	29019.72	Картометрический	5.0	-
н975	-60608.22	28780.75	Картометрический	5.0	-
н976	-60571.04	28602.74	Картометрический	5.0	-
н977	-60541.02	28433.49	Картометрический	5.0	-
н978	-60549.39	28284.22	Картометрический	5.0	-
н979	-60532.61	28169.11	Картометрический	5.0	-
н980	-60489.42	28062.29	Картометрический	5.0	-
н981	-60443.26	27806.08	Картометрический	5.0	-
н982	-60426.25	27725.22	Картометрический	5.0	-
н983	-60378.51	27607.62	Картометрический	5.0	-
н984	-60352.36	27516.51	Картометрический	5.0	-
н985	-60325.26	27520.69	Картометрический	5.0	-
н986	-60317.12	27519.01	Картометрический	5.0	-
н987	-60312.67	27518.01	Картометрический	5.0	-
н988	-60073.03	27468.67	Картометрический	5.0	-
н989	-59712.42	27394.48	Картометрический	5.0	-
н990	-59096.48	27267.64	Картометрический	5.0	-
н991	-59089.75	27266.25	Картометрический	5.0	-
н992	-58593.85	27164.87	Картометрический	5.0	-
н993	-58415.26	27128.33	Картометрический	5.0	-
н994	-58241.03	27088.12	Картометрический	5.0	-
н995	-58168.30	27071.30	Картометрический	5.0	-
н996	-58052.16	27044.49	Картометрический	5.0	-
н997	-57986.96	27029.48	Картометрический	5.0	-
н998	-57673.68	26957.20	Картометрический	5.0	-
н999	-57672.88	26957.02	Картометрический	5.0	-
н1000	-57671.58	26956.71	Картометрический	5.0	-
н 1001	-57341.89	26880.56	Картометрический	5.0	-
н1002	-57341.57	26880.49	Картометрический	5.0	-
н1003	-57154.92	26842.16	Картометрический	5.0	-
н1004	-56896.62	26789.14	Картометрический	5.0	-
н1005	-56783.10	26765.87	Картометрический	5.0	-
н1006	-56631.25	26734.67	Картометрический	5.0	-
н1007	-56530.87	26714.23	Картометрический	5.0	-
н1008	-56428.44	26693.13	Картометрический	5.0	-
н1009	-56272.98	26659.38	Картометрический	5.0	-
н1010	-56099.87	26621.93	Картометрический	5.0	-
н1011	-56098.29	26621.60	Картометрический	5.0	-
н1012	-55772.40	26550.86	Картометрический	5.0	-
н1013	-55771.78	26550.73	Картометрический	5.0	-
н1014	-55586.05	26510.60	Картометрический	5.0	-

1	2	3	4	5	6
н1015	-55429.08	26476.55	Картометрический	5.0	-
н1016	-55272.61	26442.67	Картометрический	5.0	-
н1017	-55046.49	26393.57	Картометрический	5.0	-
н1018	-55008.15	26385.46	Картометрический	5.0	-
н1019	-55005.56	26383.48	Картометрический	5.0	-
н1020	-55004.43	26383.24	Картометрический	5.0	-
н1021	-54948.55	26371.78	Картометрический	5.0	-
н1022	-54871.97	26357.20	Картометрический	5.0	-
н1023	-54919.37	26230.75	Картометрический	5.0	-
н1024	-54928.77	26209.82	Картометрический	5.0	-
н1025	-54989.42	26074.92	Картометрический	5.0	-
н1026	-55053.25	25970.08	Картометрический	5.0	-
н1027	-55082.43	25922.13	Картометрический	5.0	-
н1028	-55137.12	25836.73	Картометрический	5.0	-
н1029	-55191.29	25752.14	Картометрический	5.0	-
н1030	-55368.27	25629.00	Картометрический	5.0	-
н1031	-55411.35	25597.63	Картометрический	5.0	-
н1032	-55512.89	25523.74	Картометрический	5.0	-
н1033	-55640.98	25419.16	Картометрический	5.0	-
н1034	-55693.57	25326.76	Картометрический	5.0	-
н1035	-55718.16	25283.58	Картометрический	5.0	-
н1036	-55725.71	25270.55	Картометрический	5.0	-
н1037	-55826.32	25097.07	Картометрический	5.0	-
н1038	-55879.78	25019.31	Картометрический	5.0	-
н1039	-55920.02	24960.80	Картометрический	5.0	-
н1040	-55971.93	24855.53	Картометрический	5.0	-
н1041	-56011.67	24774.98	Картометрический	5.0	-
н1042	-56067.82	24713.99	Картометрический	5.0	-
н1043	-56090.86	24688.96	Картометрический	5.0	-
н1044	-56097.92	24674.93	Картометрический	5.0	-
н1045	-56167.36	24536.86	Картометрический	5.0	-
н1046	-56184.56	24477.13	Картометрический	5.0	-
н1047	-56196.32	24436.35	Картометрический	5.0	-
н1048	-56205.36	24253.93	Картометрический	5.0	-
н1049	-56198.55	24088.71	Картометрический	5.0	-
н1050	-56261.23	24003.37	Картометрический	5.0	-
н1051	-56306.04	23885.67	Картометрический	5.0	-
н1052	-56350.84	23767.98	Картометрический	5.0	-
н1053	-56412.17	23649.59	Картометрический	5.0	-
н1054	-56489.34	23514.01	Картометрический	5.0	-
н1055	-56503.80	23444.06	Картометрический	5.0	-

1	2	3	4	5	6
н1056	-56530.74	23313.70	Картометрический	5.0	-
н1057	-56329.74	23255.77	Картометрический	5.0	-
н1058	-56268.29	23249.56	Картометрический	5.0	-
н1059	-56213.41	23244.02	Картометрический	5.0	-
н1060	-56067.34	23217.81	Картометрический	5.0	-
н1061	-56063.34	23217.09	Картометрический	5.0	-
н1062	-55928.44	23156.45	Картометрический	5.0	-
н1063	-55877.92	23102.20	Картометрический	5.0	-
н1064	-55824.54	23044.87	Картометрический	5.0	-
н1065	-55773.57	22970.34	Картометрический	5.0	-
н1066	-55736.49	22916.10	Картометрический	5.0	-
н1067	-55676.30	22794.43	Картометрический	5.0	-
н1068	-55664.27	22770.12	Картометрический	5.0	-
н1069	-55654.82	22758.53	Картометрический	5.0	-
н1070	-55626.23	22672.01	Картометрический	5.0	-
н1071	-55573.87	22611.04	Картометрический	5.0	-
н1072	-55496.11	22565.76	Картометрический	5.0	-
н1073	-55433.63	22465.32	Картометрический	5.0	-
н1074	-55350.50	22372.32	Картометрический	5.0	-
н1075	-55307.80	22295.83	Картометрический	5.0	-
н1076	-55256.08	22240.49	Картометрический	5.0	-
н1077	-55166.34	22111.42	Картометрический	5.0	-
н1078	-55099.17	22017.13	Картометрический	5.0	-
н1079	-55023.01	21992.51	Картометрический	5.0	-
н1080	-54939.25	21982.14	Картометрический	5.0	-
н1081	-54833.10	21975.75	Картометрический	5.0	-
н1082	-54729.24	21906.95	Картометрический	5.0	-
н1083	-54626.66	21885.21	Картометрический	5.0	-
н1084	-54561.48	21863.50	Картометрический	5.0	-
н1085	-54441.33	21724.94	Картометрический	5.0	-
н1086	-54290.68	21686.38	Картометрический	5.0	-
н1087	-54225.74	21618.07	Картометрический	5.0	-
н1088	-54160.56	21607.61	Картометрический	5.0	-
н1089	-54079.26	21457.74	Картометрический	5.0	-
н1090	-53976.21	21270.03	Картометрический	5.0	-
н1091	-53874.73	21041.62	Картометрический	5.0	-
н1092	-53873.60	20966.89	Картометрический	5.0	-
н1093	-53795.70	20864.75	Картометрический	5.0	-
н1094	-53692.98	20699.03	Картометрический	5.0	-
н1095	-53656.14	20608.88	Картометрический	5.0	-
н1096	-53648.51	20571.65	Картометрический	5.0	-

1	2	3	4	5	6
н1097	-53653.10	20513.86	Картометрический	5.0	-
н1098	-53654.46	20426.97	Картометрический	5.0	-
н1099	-53618.22	20317.27	Картометрический	5.0	-
н1100	-53555.27	20249.81	Картометрический	5.0	-
н1101	-53223.50	20265.73	Картометрический	5.0	-
н1102	-52974.15	20267.12	Картометрический	5.0	-
н1103	-53119.23	23013.37	Картометрический	5.0	-
н1104	-52322.38	22817.83	Картометрический	5.0	-
н1105	-51419.89	22629.88	Картометрический	5.0	-
н1106	-50492.88	22357.61	Картометрический	5.0	-
н1107	-50156.54	22280.31	Картометрический	5.0	-
н1108	-49623.03	22144.35	Картометрический	5.0	-
н1109	-49121.48	22019.67	Картометрический	5.0	-
н1110	-48722.60	21924.35	Картометрический	5.0	-
н1111	-48424.63	21853.16	Картометрический	5.0	-
н1112	-48331.58	21825.63	Картометрический	5.0	-
н1113	-48215.38	21795.10	Картометрический	5.0	-
н1114	-47915.28	21730.39	Картометрический	5.0	-
н1115	-47801.94	21699.28	Картометрический	5.0	-
н1116	-47734.92	21687.35	Картометрический	5.0	-
н1117	-47738.68	21681.44	Картометрический	5.0	-
н1118	-47742.90	21674.52	Картометрический	5.0	-
н1119	-47745.73	21670.21	Картометрический	5.0	-
н1120	-47748.96	21663.70	Картометрический	5.0	-
н1121	-47751.21	21657.79	Картометрический	5.0	-
н1122	-47750.27	21646.95	Картометрический	5.0	-
н1123	-47746.94	21639.03	Картометрический	5.0	-
н1124	-47743.72	21633.78	Картометрический	5.0	-
н1125	-47741.62	21631.30	Картометрический	5.0	-
н1126	-47736.29	21629.52	Картометрический	5.0	-
н1127	-47731.59	21630.77	Картометрический	5.0	-
н1128	-47728.69	21633.15	Картометрический	5.0	-
н1129	-47725.78	21635.15	Картометрический	5.0	-
н1130	-47722.34	21636.79	Картометрический	5.0	-
н1131	-47719.87	21637.51	Картометрический	5.0	-
н1132	-47715.85	21637.18	Картометрический	5.0	-
н1133	-47713.79	21635.64	Картометрический	5.0	-
н1134	-47710.61	21631.45	Картометрический	5.0	-
н1135	-47705.12	21619.67	Картометрический	5.0	-
н1136	-47699.63	21607.71	Картометрический	5.0	-
н1137	-47695.32	21600.19	Картометрический	5.0	-

1	2	3	4	5	6
н1138	-47690.01	21592.66	Картометрический	5.0	-
н1139	-47682.24	21586.42	Картометрический	5.0	-
н1140	-47674.58	21582.60	Картометрический	5.0	-
н1141	-47671.00	21580.49	Картометрический	5.0	-
н1142	-47664.94	21579.18	Картометрический	5.0	-
н1143	-47660.41	21578.56	Картометрический	5.0	-
н1144	-47655.88	21577.81	Картометрический	5.0	-
н1145	-47652.32	21576.46	Картометрический	5.0	-
н1146	-47647.26	21574.92	Картометрический	5.0	-
н1147	-47642.17	21572.74	Картометрический	5.0	-
н1148	-47637.02	21569.27	Картометрический	5.0	-
н1149	-47632.25	21562.83	Картометрический	5.0	-
н1150	-47627.54	21557.77	Картометрический	5.0	-
н1151	-47618.34	21540.65	Картометрический	5.0	-
н1152	-47609.85	21516.99	Картометрический	5.0	-
н1153	-47606.34	21504.62	Картометрический	5.0	-
н1154	-47602.34	21492.41	Картометрический	5.0	-
н1155	-47600.08	21486.25	Картометрический	5.0	-
н1156	-47595.71	21477.11	Картометрический	5.0	-
н1157	-47587.56	21461.38	Картометрический	5.0	-
н1158	-47583.17	21451.99	Картометрический	5.0	-
н1159	-47579.69	21440.56	Картометрический	5.0	-
н1160	-47577.39	21433.16	Картометрический	5.0	-
н1161	-47575.49	21423.61	Картометрический	5.0	-
н1162	-47573.83	21407.61	Картометрический	5.0	-
н1163	-47573.72	21392.73	Картометрический	5.0	-
н1164	-47574.07	21376.96	Картометрический	5.0	-
н1165	-47574.19	21367.82	Картометрический	5.0	-
н1166	-47574.03	21363.70	Картометрический	5.0	-
н1167	-47573.08	21352.99	Картометрический	5.0	-
н1168	-47571.27	21345.50	Картометрический	5.0	-
н1169	-47567.88	21336.01	Картометрический	5.0	-
н1170	-47563.47	21326.24	Картометрический	5.0	-
н1171	-47558.03	21315.60	Картометрический	5.0	-
н1172	-47551.68	21306.97	Картометрический	5.0	-
н1/13	-47543.12	21293.57	Картометрический	5.0	-
н1174	-47531.50	21278.35	Картометрический	5.0	-
н1175	-47519.84	21262.64	Картометрический	5.0	-
н1176	-47508.53	21243.22	Картометрический	5.0	-
н1177	-47498.33	21226.13	Картометрический	5.0	-
н1178	-47491.27	21212.79	Картометрический	5.0	-

1	2	3	4	5	6
н1179	-47485.97	21205.14	Картометрический	5.0	-
н1180	-47479.58	21195.96	Картометрический	5.0	-
н1181	-47472.13	21185.01	Картометрический	5.0	-
н1182	-47464.73	21175.68	Картометрический	5.0	-
н1183	-47456.41	21168.01	Картометрический	5.0	-
н1184	-47449.15	21161.88	Картометрический	5.0	-
н1185	-47444.46	21157.13	Картометрический	5.0	-
н1186	-47440.78	21152.79	Картометрический	5.0	-
н1187	-47436.44	21144.59	Картометрический	5.0	-
н1188	-47433.01	21133.97	Картометрический	5.0	-
н1189	-47428.93	21120.01	Картометрический	5.0	-
н1190	-47426.20	21114.36	Картометрический	5.0	-
н1191	-47420.64	21100.84	Картометрический	5.0	-
н1192	-47416.75	21091.50	Картометрический	5.0	-
н1193	-47410.17	21077.63	Картометрический	5.0	-
н1194	-47404.21	21066.50	Картометрический	5.0	-
н1195	-47396.16	21053.21	Картометрический	5.0	-
н1196	-47387.13	21040.45	Картометрический	5.0	-
н1197	-47380.24	21030.78	Картометрический	5.0	-
н1198	-47370.65	21016.55	Картометрический	5.0	-
н1199	-47360.42	20999.15	Картометрический	5.0	-
н1200	-47353.39	20986.43	Картометрический	5.0	-
н1201	-47349.51	20977.15	Картометрический	5.0	-
н1202	-47345.71	20970.11	Картометрический	5.0	-
н1203	-47341.91	20962.71	Картометрический	5.0	-
н1204	-47339.19	20957.56	Картометрический	5.0	-
н1205	-47336.92	20950.91	Картометрический	5.0	-
н1206	-47334.04	20941.71	Картометрический	5.0	-
н1207	-47332.80	20935.70	Картометрический	5.0	-
н1208	-47331.82	20924.17	Картометрический	5.0	-
н1209	-47330.93	20914.57	Картометрический	5.0	-
н1210	-47329.01	20904.58	Картометрический	5.0	-
н1211	-47327.59	20894.38	Картометрический	5.0	-
н1212	-47325.65	20883.53	Картометрический	5.0	-
н1213	-47323.30	20874.99	Картометрический	5.0	-
н1214	-47319.77	20862.26	Картометрический	5.0	-
н1215	-47317.52	20856.10	Картометрический	5.0	-
н1216	-47314.69	20848.09	Картометрический	5.0	-
н1217	-47311.86	20840.33	Картометрический	5.0	-
н1218	-47309.20	20836.43	Картометрический	5.0	-
н1219	-47305.93	20829.81	Картометрический	5.0	-

1	2	3	4	5	6
н1220	-47304.31	20827.01	Картометрический	5.0	-
н1221	-47302.11	20822.28	Картометрический	5.0	-
н1222	-47299.82	20815.18	Картометрический	5.0	-
н1223	-47299.52	20807.82	Картометрический	5.0	-
н1224	-47300.60	20797.64	Картометрический	5.0	-
н1225	-47303.28	20789.85	Картометрический	5.0	-
н1226	-47306.46	20782.14	Картометрический	5.0	-
н1227	-47310.55	20771.90	Картометрический	5.0	-
н1228	-47312.89	20768.00	Картометрический	5.0	-
н1229	-47314.74	20764.42	Картометрический	5.0	-
н1230	-47316.09	20760.67	Картометрический	5.0	-
н1231	-47315.91	20756.37	Картометрический	5.0	-
н1232	-47315.20	20751.20	Картометрический	5.0	-
н1233	-47313.92	20744.57	Картометрический	5.0	-
н1234	-47312.19	20739.02	Картометрический	5.0	-
н1235	-47310.43	20732.52	Картометрический	5.0	-
н1236	-47309.64	20725.49	Картометрический	5.0	-
н1237	-47309.27	20716.69	Картометрический	5.0	-
н1238	-47308.86	20706.64	Картометрический	5.0	-
н1239	-47309.17	20702.12	Картометрический	5.0	-
н1240	-47311.81	20693.32	Картометрический	5.0	-
н1241	-47317.80	20681.07	Картометрический	5.0	-
н1242	-47321.09	20675.81	Картометрический	5.0	-
н1243	-47325.38	20670.82	Картометрический	5.0	-
н1244	-47327.73	20667.16	Картометрический	5.0	-
н1245	-47330.07	20663.25	Картометрический	5.0	-
н1246	-47330.92	20659.52	Картометрический	5.0	-
н1247	-47331.27	20655.94	Картометрический	5.0	-
н1248	-47329.51	20649.57	Картометрический	5.0	-
н1249	-47327.29	20644.23	Картометрический	5.0	-
н1250	-47325.66	20641.23	Картометрический	5.0	-
н1251	-47323.42	20635.45	Картометрический	5.0	-
н1252	-47322.25	20631.30	Картометрический	5.0	-
н1253	-47322.10	20627.61	Картометрический	5.0	-
н1254	-47323.45	20624.00	Картометрический	5.0	-
н1255	-47326.73	20618.62	Картометрический	5.0	-
н1256	-47330.06	20614.41	Картометрический	5.0	-
н1257	-47334.86	20609.39	Картометрический	5.0	-
н1258	-47338.16	20604.45	Картометрический	5.0	-
н1259	-47340.91	20598.40	Картометрический	5.0	-
н1260	-47341.21	20593.44	Картометрический	5.0	-

1	2	3	4	5	6
н1261	-47340.04	20589.48	Картометрический	5.0	-
н1262	-47338.36	20585.06	Картометрический	5.0	-
н1263	-47335.14	20579.88	Картометрический	5.0	-
н1264	-47330.73	20569.99	Картометрический	5.0	-
н1265	-47327.47	20563.68	Картометрический	5.0	-
н1266	-47326.34	20560.41	Картометрический	5.0	-
н1267	-47326.55	20553.34	Картометрический	5.0	-
н1268	-47326.79	20547.07	Картометрический	5.0	-
н1269	-47327.61	20542.86	Картометрический	5.0	-
н1270	-47327.86	20536.78	Картометрический	5.0	-
н1271	-47326.63	20531.21	Картометрический	5.0	-
н1272	-47323.93	20526.19	Картометрический	5.0	-
н1273	-47316.46	20515.11	Картометрический	5.0	-
н1274	-47305.92	20501.60	Картометрический	5.0	-
н1275	-47298.93	20489.82	Картометрический	5.0	-
н1276	-47295.11	20482.16	Картометрический	5.0	-
н1277	-47292.22	20472.65	Картометрический	5.0	-
н1278	-47290.33	20463.41	Картометрический	5.0	-
н1279	-47289.48	20454.82	Картометрический	5.0	-
н1280	-47291.40	20440.73	Картометрический	5.0	-
н1281	-47295.31	20426.32	Картометрический	5.0	-
н1282	-47301.16	20410.31	Картометрический	5.0	-
н1283	-47304.43	20404.74	Картометрический	5.0	-
н1284	-47308.13	20397.59	Картометрический	5.0	-
н1285	-47314.58	20384.32	Картометрический	5.0	-
н1286	-47320.12	20373.02	Картометрический	5.0	-
н1287	-47323.35	20366.44	Картометрический	5.0	-
н1288	-47325.02	20358.38	Картометрический	5.0	-
н1289	-47325.66	20349.53	Картометрический	5.0	-
н1290	-47324.97	20345.12	Картометрический	5.0	-
н1291	-47324.83	20341.56	Картометрический	5.0	-
н1292	-47324.68	20338.01	Картометрический	5.0	-
н1293	-47324.91	20331.43	Картометрический	5.0	-
н1294	-47325.74	20327.15	Картометрический	5.0	-
н1295	-47328.40	20318.84	Картометрический	5.0	-
н1296	-47331.66	20313.07	Картометрический	5.0	-
н1297	-47335.87	20305.97	Картометрический	5.0	-
н1298	-47338.15	20300.50	Картометрический	5.0	-
н1299	-47339.89	20294.11	Картометрический	5.0	-
н1300	-47341.36	20281.36	Картометрический	5.0	-
н1301	-47341.07	20274.24	Картометрический	5.0	-

1	2	3	4	5	6
н1302	-47340.63	20263.56	Картометрический	5.0	-
н1303	-47340.42	20258.45	Картометрический	5.0	-
н1304	-47339.65	20251.97	Картометрический	5.0	-
н1305	-47337.20	20240.95	Картометрический	5.0	-
н1306	-47334.78	20230.92	Картометрический	5.0	-
н1307	-47332.90	20221.62	Картометрический	5.0	-
н1308	-47332.11	20214.70	Картометрический	5.0	-
н1309	-47331.26	20206.24	Картометрический	5.0	-
н1310	-47330.48	20199.40	Картометрический	5.0	-
н1311	-47330.65	20191.26	Картометрический	5.0	-
н1312	-47331.39	20184.91	Картометрический	5.0	-
н1313	-47333.14	20178.78	Картометрический	5.0	-
н1314	-47336.25	20169.39	Картометрический	5.0	-
н1315	-47341.36	20159.87	Картометрический	5.0	-
н1316	-47348.50	20151.00	Картометрический	5.0	-
н1317	-47357.49	20138.81	Картометрический	5.0	-
н1318	-47361.22	20132.04	Картометрический	5.0	-
н1319	-47363.87	20123.61	Картометрический	5.0	-
н1320	-47365.66	20118.41	Картометрический	5.0	-
н1321	-47367.84	20110.69	Картометрический	5.0	-
н1322	-47368.99	20102.13	Картометрический	5.0	-
н1323	-47369.16	20094.07	Картометрический	5.0	-
н1324	-47369.33	20086.05	Картометрический	5.0	-
н1325	-47368.89	20075.32	Картометрический	5.0	-
н1326	-47367.86	20062.54	Картометрический	5.0	-
н1327	-47366.31	20049.10	Картометрический	5.0	-
н1328	-47365.41	20039.44	Картометрический	5.0	-
н1329	-47363.44	20028.15	Картометрический	5.0	-
н1330	-47362.01	20017.65	Картометрический	5.0	-
н1331	-47360.05	20006.47	Картометрический	5.0	-
н1332	-47359.17	19997.25	Картометрический	5.0	-
н1333	-47358.12	19983.98	Картометрический	5.0	-
н1334	-47357.58	19970.80	Картометрический	5.0	-
н1335	-47357.31	19964.24	Картометрический	5.0	-
н1336	-47358.01	19957.02	Картометрический	5.0	-
н1337	-47358.63	19947.87	Картометрический	5.0	-
н1338	-47359.16	19936.27	Картометрический	5.0	-
н1339	-47358.87	19929.29	Картометрический	5.0	-
н1340	-47358.06	19921.83	Картометрический	5.0	-
н1341	-47356.73	19913.68	Картометрический	5.0	-
н1342	-47353.31	19903.70	Картометрический	5.0	-

1	2	3	4	5	6
н1343	-47348.11	19886.78	Картометрический	5.0	-
н1344	-47345.09	19874.08	Картометрический	5.0	-
н1345	-47342.15	19863.57	Картометрический	5.0	-
н1346	-47338.73	19853.14	Картометрический	5.0	-
н1347	-47337.08	19849.65	Картометрический	5.0	-
н1348	-47334.83	19843.49	Картометрический	5.0	-
н1349	-47331.43	19833.57	Картометрический	5.0	-
н1350	-47329.63	19826.39	Картометрический	5.0	-
н1351	-47327.77	19817.65	Картометрический	5.0	-
н1352	-47326.58	19813.07	Картометрический	5.0	-
н1353	-47326.30	19806.20	Картометрический	5.0	-
н1354	-47326.41	19796.69	Картометрический	5.0	-
н1355	-47327.52	19787.21	Картометрический	5.0	-
н1356	-47328.01	19774.99	Картометрический	5.0	-
н1357	-47328.82	19770.20	Картометрический	5.0	-
н1358	-47331.84	19758.89	Картометрический	5.0	-
н1359	-47335.75	19744.34	Картометрический	5.0	-
н1360	-47338.44	19736.92	Картометрический	5.0	-
н1361	-47342.05	19727.57	Картометрический	5.0	-
н1362	-47346.17	19718.27	Картометрический	5.0	-
н1363	-47347.05	19715.12	Картометрический	5.0	-
н1364	-47350.48	19701.40	Картометрический	5.0	-
н1365	-47353.12	19680.42	Картометрический	5.0	-
н1366	-47354.40	19662.73	Картометрический	5.0	-
н1367	-47354.79	19648.02	Картометрический	5.0	-
н1368	-47353.58	19630.68	Картометрический	5.0	-
н1369	-47352.30	19611.97	Картометрический	5.0	-
н1370	-47352.59	19594.65	Картометрический	5.0	-
н1371	-47354.40	19577.88	Картометрический	5.0	-
н1372	-47355.31	19563.46	Картометрический	5.0	-
н1373	-47356.45	19554.59	Картометрический	5.0	-
н1374	-47356.16	19547.67	Картометрический	5.0	-
н1375	-47355.43	19541.94	Картометрический	5.0	-
н1376	-47353.62	19534.64	Картометрический	5.0	-
н1377	-47349.87	19528.66	Картометрический	5.0	-
н1378	-47345.17	19523.73	Картометрический	5.0	-
н1379	-47341.04	19520.71	Картометрический	5.0	-
н1380	-47337.36	19516.43	Картометрический	5.0	-
н1381	-47335.74	19513.43	Картометрический	5.0	-
н1382	-47334.56	19509.29	Картометрический	5.0	-
н1383	-47334.41	19505.49	Картометрический	5.0	-

1	2	3	4	5	6
н1384	-47334.24	19501.49	Картометрический	5.0	-
н1385	-47335.51	19495.80	Картометрический	5.0	-
н1386	-47338.74	19489.23	Картометрический	5.0	-
н1387	-47343.95	19481.95	Картометрический	5.0	-
н1388	-47354.04	19471.78	Картометрический	5.0	-
н1389	-47360.29	19465.58	Картометрический	5.0	-
н1390	-47366.05	19459.85	Картометрический	5.0	-
н1391	-47368.42	19456.75	Картометрический	5.0	-
н1392	-47371.25	19452.44	Картометрический	5.0	-
н1393	-47372.55	19447.57	Картометрический	5.0	-
н1394	-47372.68	19438.76	Картометрический	5.0	-
н1395	-47372.33	19430.25	Картометрический	5.0	-
н1396	-47369.93	19420.42	Картометрический	5.0	-
н1397	-47366.08	19412.19	Картометрический	5.0	-
н1398	-47363.94	19408.78	Картометрический	5.0	-
н1399	-47361.74	19403.75	Картометрический	5.0	-
н1400	-47360.53	19398.67	Картометрический	5.0	-
н1401	-47359.30	19392.91	Картометрический	5.0	-
н1402	-47359.08	19387.66	Картометрический	5.0	-
н1403	-47359.84	19381.82	Картометрический	5.0	-
н1404	-47362.06	19375.16	Картометрический	5.0	-
н1405	-47364.38	19370.88	Картометрический	5.0	-
н1406	-47367.72	19366.74	Картометрический	5.0	-
н1407	-47370.05	19362.64	Картометрический	5.0	-
н1408	-47371.93	19359.68	Картометрический	5.0	-
н1409	-47373.27	19355.75	Картометрический	5.0	-
н1410	-47373.62	19352.35	Картометрический	5.0	-
н1411	-47372.42	19347.28	Картометрический	5.0	-
н1412	-47371.24	19343.01	Картометрический	5.0	-
н1413	-47369.59	19339.39	Картометрический	5.0	-
н1414	-47368.92	19335.23	Картометрический	5.0	-
н1415	-47368.66	19328.99	Картометрический	5.0	-
н1416	-47368.43	19323.37	Картометрический	5.0	-
н1417	-47369.21	19318.09	Картометрический	5.0	-
н1418	-47371.42	19310.93	Картометрический	5.0	-
н1419	-47373.25	19306.98	Картометрический	5.0	-
н1420	-47377.51	19301.05	Картометрический	5.0	-
н1421	-47381.36	19297.21	Картометрический	5.0	-
н1422	-47385.56	19289.84	Картометрический	5.0	-
н1423	-47387.84	19284.61	Картометрический	5.0	-
н1424	-47388.66	19280.20	Картометрический	5.0	-

1	2	3	4	5	6
н1425	-47388.98	19275.88	Картометрический	5.0	-
н1426	-47386.72	19269.41	Картометрический	5.0	-
н1427	-47384.05	19265.33	Картометрический	5.0	-
н1428	-47379.39	19261.71	Картометрический	5.0	-
н1429	-47373.24	19258.08	Картометрический	5.0	-
н1430	-47369.60	19254.86	Картометрический	5.0	-
н1431	-47366.99	19251.90	Картометрический	5.0	-
н1432	-47365.36	19248.78	Картометрический	5.0	-
н1433	-47365.19	19244.78	Картометрический	5.0	-
н1434	-47365.97	19239.31	Картометрический	5.0	-
н1435	-47367.12	19230.89	Картометрический	5.0	-
н1436	-47368.28	19222.74	Картометрический	5.0	-
н1437	-47367.15	19219.32	Картометрический	5.0	-
н1438	-47365.05	19217.09	Картометрический	5.0	-
н1439	-47362.46	19214.82	Картометрический	5.0	-
н1440	-47358.33	19211.67	Картометрический	5.0	-
н1441	-47355.27	19210.43	Картометрический	5.0	-
н1442	-47350.24	19209.45	Картометрический	5.0	-
н1443	-47341.20	19208.69	Картометрический	5.0	-
н1444	-47334.16	19207.79	Картометрический	5.0	-
н1445	-47329.56	19205.48	Картометрический	5.0	-
н1446	-47325.84	19200.32	Картометрический	5.0	-
н1447	-47322.61	19194.76	Картометрический	5.0	-
н1448	-47319.34	19188.33	Картометрический	5.0	-
н1449	-47316.28	19174.83	Картометрический	5.0	-
н1450	-47312.83	19163.60	Картометрический	5.0	-
н1451	-47308.91	19153.62	Картометрический	5.0	-
н1452	-47296.07	19121.01	Картометрический	5.0	-
н1453	-47278.82	19090.83	Картометрический	5.0	-
н1454	-47265.15	19062.81	Картометрический	5.0	-
н1455	-47247.59	19024.71	Картометрический	5.0	-
н1456	-47233.83	18994.38	Картометрический	5.0	-
н1457	-47215.76	18968.87	Картометрический	5.0	-
н1458	-47194.17	18942.31	Картометрический	5.0	-
н1459	-47171.44	18924.99	Картометрический	5.0	-
н1460	-47154.03	18915.39	Картометрический	5.0	-
н1461	-47136.74	18908.16	Картометрический	5.0	-
н1462	-47117.74	18896.38	Картометрический	5.0	-
н1463	-47101.14	18882.17	Картометрический	5.0	-
н1464	-47086.50	18866.59	Картометрический	5.0	-
н1465	-47070.18	18846.87	Картометрический	5.0	-

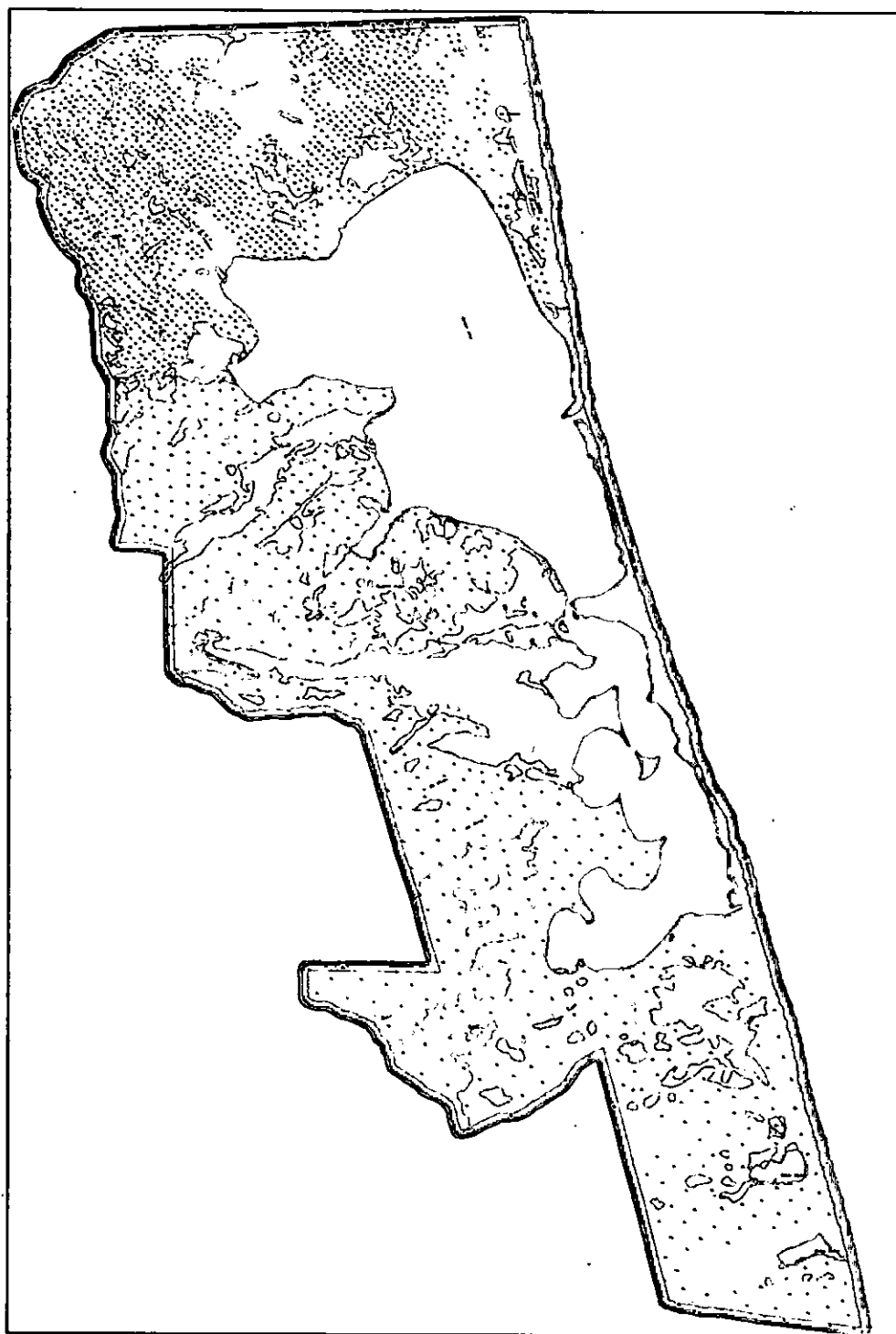
1	2	3	4	5	6
н1466	-47053.28	18825.37	Картометрический	5.0	-
н1467	-47025.57	18796.13	Картометрический	5.0	-
н1468	-46992.20	18763.23	Картометрический	5.0	-
н1469	-46966.24	18740.29	Картометрический	5.0	-
н1470	-46937.88	18719.76	Картометрический	5.0	-
н1471	-46909.62	18701.48	Картометрический	5.0	-
н1472	-46892.16	18690.76	Картометрический	5.0	-
н1473	-46876.70	18679.51	Картометрический	5.0	-
н1474	-46865.58	18664.53	Картометрический	5.0	-
н1475	-46853.65	18642.07	Картометрический	5.0	-
н1476	-46825.98	18589.88	Картометрический	5.0	-
н1477	-46796.08	18519.63	Картометрический	5.0	-
н1478	-46782.31	18488.82	Картометрический	5.0	-
н1479	-46765.14	18436.37	Картометрический	5.0	-
н1480	-46756.36	18393.27	Картометрический	5.0	-
н1481	-46752.02	18372.89	Картометрический	5.0	-
н1482	-46749.74	18365.97	Картометрический	5.0	-
н1483	-46745.28	18354.97	Картометрический	5.0	-
н1484	-46729.70	18328.97	Картометрический	5.0	-
н1485	-46712.79	18307.09	Картометрический	5.0	-
н1486	-46700.01	18288.05	Картометрический	5.0	-
н1487	-46696.81	18283.24	Картометрический	5.0	-
н1488	-46679.78	18258.55	Картометрический	5.0	-
н1489	-46671.69	18244.32	Картометрический	5.0	-
н1490	-46666.79	18234.71	Картометрический	5.0	-
н1491	-46665.24	18227.26	Картометрический	5.0	-
н1492	-46662.20	18220.38	Картометрический	5.0	-
н1493	-46656.68	18207.80	Картометрический	5.0	-
н1494	-46644.87	18175.96	Картометрический	5.0	-
н1495	-46629.41	18140.90	Картометрический	5.0	-
н1496	-46620.01	18119.01	Картометрический	5.0	-
н1497	-46598.40	18055.94	Картометрический	5.0	-
н1498	-46594.96	18045.26	Картометрический	5.0	-
н1499	-46592.70	18039.04	Картометрический	5.0	-
н1500	-46588.24	18027.78	Картометрический	5.0	-
н1501	-46585.22	18015.09	Картометрический	5.0	-
н1502	-46584.77	18004.23	Картометрический	5.0	-
н1503	-46585.81	17993.05	Картометрический	5.0	-
н1504	-46588.64	17976.92	Картометрический	5.0	-
н1505	-46593.44	17959.85	Картометрический	5.0	-
н1506	-46595.13	17952.41	Картометрический	5.0	-

1	2	3	4	5	6
н1507	-46596.42	17947.16	Картометрический	5.0	-
н1508	-46597.14	17940.31	Картометрический	5.0	-
н1509	-46596.23	17930.35	Картометрический	5.0	-
н1510	-46595.92	17922.92	Картометрический	5.0	-
н1511	-46592.54	17913.68	Картометрический	5.0	-
н1512	-46588.14	17904.11	Картометрический	5.0	-
н1513	-46576.00	17888.60	Картометрический	5.0	-
н1514	-46561.89	17873.80	Картометрический	5.0	-
н1515	-46545.20	17857.35	Картометрический	5.0	-
н1516	-46530.14	17843.97	Картометрический	5.0	-
н1517	-46515.64	17832.00	Картометрический	5.0	-
н1518	-46498.51	17816.70	Картометрический	5.0	-
н1519	-46481.84	17800.81	Картометрический	5.0	-
н1520	-46460.43	17778.81	Картометрический	5.0	-
н1521	-46445.79	17763.47	Картометрический	5.0	-
н1522	-46437.24	17750.25	Картометрический	5.0	-
н1523	-46382.27	17751.58	Картометрический	5.0	-
н1524	-46059.95	17759.42	Картометрический	5.0	-
н1525	-46058.35	17759.46	Картометрический	5.0	-
н1526	-44045.14	17808.46	Картометрический	5.0	-
н1527	-44044.56	17808.47	Картометрический	5.0	-
н1528	-44023.10	17809.61	Картометрический	5.0	-
н1529	-43911.79	17815.50	Картометрический	5.0	-
н1530	-43803.48	17821.22	Картометрический	5.0	-
н1531	-43769.14	17686.50	Картометрический	5.0	-
н1532	-43674.60	17315.54	Картометрический	5.0	-
н1533	-43667.33	17223.99	Картометрический	5.0	-
н1534	-43637.09	16842.24	Картометрический	5.0	-
н1535	-43639.50	16706.39	Картометрический	5.0	-
н1536	-43468.77	16755.57	Картометрический	5.0	-
н1537	-43376.42	16774.44	Картометрический	5.0	-
н1538	-43258.50	16828.92	Картометрический	5.0	-
н1539	-43083.85	16873.88	Картометрический	5.0	-
н1540	-42991.07	16878.79	Картометрический	5.0	-
н1541	-42927.80	16852.88	Картометрический	5.0	-
н1542	-42872.91	16850.91	Картометрический	5.0	-
н1543	-42734.41	16831.86	Картометрический	5.0	-
н1544	-42662.54	16814.37	Картометрический	5.0	-
н1545	-42423.39	16810.99	Картометрический	5.0	-
н1546	-42361.08	16806.89	Картометрический	5.0	-
н1547	-42159.57	16816.46	Картометрический	5.0	-

1	2	3	4	5	6
н1548	-42066.42	16771.46	Картометрический	5.0	-
н1549	-41996.15	16725.61	Картометрический	5.0	-
н1550	-41932.15	16695.17	Картометрический	5.0	-
н1551	-41798.05	16636.22	Картометрический	5.0	-
н1552	-41707.12	16601.49	Картометрический	5.0	-
н1553	-41605.53	16639.77	Картометрический	5.0	-
н1554	-41448.71	16695.86	Картометрический	5.0	-
н1555	-41324.47	16752.04	Картометрический	5.0	-
н1556	-41268.63	16776.55	Картометрический	5.0	-
н1557	-41228.42	16798.18	Картометрический	5.0	-
н1558	-41111.87	16765.26	Картометрический	5.0	-
н1559	-41007.06	16740.06	Картометрический	5.0	-
н1560	-40869.51	16746.50	Картометрический	5.0	-
н1561	-40749.93	16749.63	Картометрический	5.0	-
н1562	-40698.14	16748.47	Картометрический	5.0	-
н1563	-40604.85	16748.61	Картометрический	5.0	-
н1564	-40467.84	16764.85	Картометрический	5.0	-
н1565	-40378.83	16758.40	Картометрический	5.0	-
н1566	-40200.67	16773.15	Картометрический	5.0	-
н1567	-40020.84	16686.05	Картометрический	5.0	-
н1568	-39855.23	16610.19	Картометрический	5.0	-
н1569	-39645.64	16508.02	Картометрический	5.0	-
н1570	-39255.58	16500.56	Картометрический	5.0	-
н1571	-39188.91	16505.77	Картометрический	5.0	-
н1572	-38905.99	16481.81	Картометрический	5.0	-
н1573	-38688.79	16506.00	Картометрический	5.0	-
н1574	-38641.34	16491.81	Картометрический	5.0	-
н1575	-38287.40	16369.15	Картометрический	5.0	-
н1576	-38065.79	16212.78	Картометрический	5.0	-
н1577	-37950.13	16217.54	Картометрический	5.0	-
н1578	-37853.04	16271.18	Картометрический	5.0	-
н1579	-37748.91	16265.09	Картометрический	5.0	-
н1580	-37687.14	16261.47	Картометрический	5.0	-
н1581	-37485.46	16187.03	Картометрический	5.0	-
н1582	-37346.47	16027.25	Картометрический	5.0	-
н1583	-37089.79	15822.67	Картометрический	5.0	-
н1584	-36784.90	15653.17	Картометрический	5.0	-
н1585	-36482.05	15533.24	Картометрический	5.0	-
н1586	-36343.30	15507.18	Картометрический	5.0	-
н1587	-36265.21	15492.51	Картометрический	5.0	-
н1588	-36034.59	15518.56	Картометрический	5.0	-

1	2	3	4	5	6
н1589	-35953.08	15558.88	Картометрический	5.0	-
н1590	-35888.61	15590.77	Картометрический	5.0	-
н1591	-35800.55	15462.01	Картометрический	5.0	-
н1592	-35731.74	15398.64	Картометрический	5.0	-
н1593	-35573.51	15173.45	Картометрический	5.0	-
н1594	-35338.78	15100.37	Картометрический	5.0	-
н1595	-35314.65	15099.50	Картометрический	5.0	-
н1596	-35123.31	15092.69	Картометрический	5.0	-
н1597	-34740.58	15042.25	Картометрический	5.0	-
н1598	-34709.04	15043.55	Картометрический	5.0	-
н1599	-34657.96	15045.65	Картометрический	5.0	-
н1600	-34540.95	15017.37	Картометрический	5.0	-
н1601	-34450.76	15034.07	Картометрический	5.0	-
н1602	-34425.97	15038.65	Картометрический	5.0	-
н1603	-34311.67	15076.47	Картометрический	5.0	-
н1604	-34182.21	15148.01	Картометрический	5.0	-
н1605	-34049.68	15221.23	Картометрический	5.0	-
н1606	-33988.02	15255.31	Картометрический	5.0	-
н1607	-33965.78	15304.80	Картометрический	5.0	-
н1608	-33942.54	15356.48	Картометрический	5.0	-
н1609	-33899.10	15507.22	Картометрический	5.0	-
н1610	-33873.55	15564.06	Картометрический	5.0	-
н1611	-33853.61	15608.40	Картометрический	5.0	-
н1612	-33841.92	15673.58	Картометрический	5.0	-
н1613	-33826.69	15758.46	Картометрический	5.0	-
н1614	-33743.47	15826.41	Картометрический	5.0	-
н1615	-33698.60	15863.04	Картометрический	5.0	-
н1616	-33554.66	15984.82	Картометрический	5.0	-
н1617	-33312.95	16143.73	Картометрический	5.0	-
н1618	-32906.15	16804.99	Картометрический	5.0	-
н1619	-32801.05	16975.80	Картометрический	5.0	-
н1620	-32801.27	16987.35	Картометрический	5.0	-
н1621	-32789.11	17274.02	Картометрический	5.0	-
н1	-32788.37	17569.88	Картометрический	5.0	-

III. План границ памятника природы регионального значения
Сахалинской области «Лунский залив»



Масштаб 1:143000

Используемые условные знаки и обозначения:

————— - граница памятника природы регионального значения Сахалинской области «Лунский залив».

—————

ПРИЛОЖЕНИЕ № 11

к постановлению Правительства
Сахалинской области

от 18 ноября 2021 г. № 492

«УТВЕРЖДЕНО

постановлением Правительства
Сахалинской области

от 07 сентября 2020 г. № 419

ОПИСАНИЕ

**местоположения границ памятника природы
регионального значения Сахалинской области
«Дагинские термальные источники»**

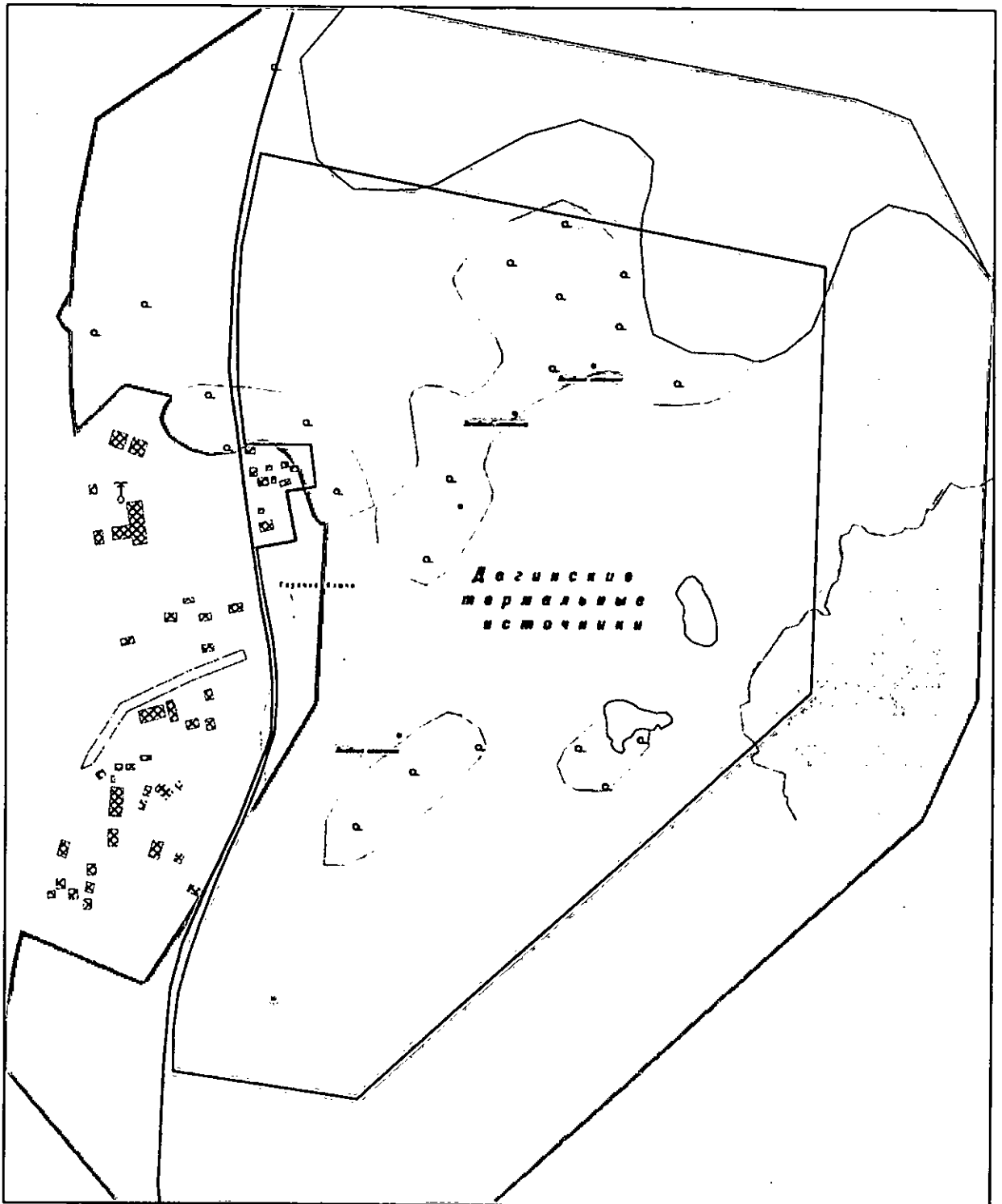
**I. Сведения о памятнике природы регионального значения
Сахалинской области «Дагинские термальные источники»**

№ пп.	Характеристика объекта	Описание характеристик
1	2	3
1	Местоположение объекта	Сахалинская область, муниципальное образование «Городской округ Ногликский»
2	Площадь объекта ± величина погрешности определения площади (Р +/- Дельта Р)	58,01 га ± 381 кв. м
3	Иные характеристики объекта	Особо охраняемая природная территория регионального значения – памятник природы «Дагинские термальные источники» состоит из 1 кластера

**II. Сведения о местоположении границ памятника
природы регионального значения Сахалинской области
«Дагинские термальные источники»**

1. Система координат МСК пгт. Ноглики					
2. Сведения о характерных точках границ памятника природы регионального значения Сахалинской области «Дагинские термальные источники»					
Обозначение характерных точек границ	Координаты, м		Метод определения координат характерной точки	Средняя квадратическая погрешность положения характерной точки (Mt), м	Описание обозначения точки на местности (при наличии)
	X	Y			
1	2	3	4	5	6
н1	39919.93	94.36	Картометрический	0.20	-
н2	39731.66	726.39	Картометрический	0.20	-
н3	39237.25	720.31	Картометрический	0.20	-
н4	38780.57	161.95	Картометрический	0.20	-
н5	38820.46	-55.97	Картометрический	0.20	-
н6	38869.54	-53.83	Картометрический	0.20	-
н7	38912.78	-46.47	Картометрический	0.20	-
н8	38954.97	-32.80	Картометрический	0.20	-
н9	38996.94	-16.67	Картометрический	0.20	-
н10	39043.86	3.58	Картометрический	0.20	-
н11	39076.72	19.64	Картометрический	0.20	-
н12	39114.83	38.70	Картометрический	0.20	-
н13	39163.94	60.65	Картометрический	0.20	-
н14	39212.18	78.74	Картометрический	0.20	-
н15	39252.13	83.11	Картометрический	0.20	-
н16	39285.62	83.91	Картометрический	0.20	-
н17	39327.24	80.91	Картометрический	0.20	-
н18	39383.33	71.86	Картометрический	0.20	-
н19	39432.61	65.47	Картометрический	0.20	-
н20	39439.14	113.18	Картометрический	0.20	-
н21	39497.62	104.52	Картометрический	0.20	-
н22	39501.59	139.17	Картометрический	0.20	-
н23	39550.83	134.99	Картометрический	0.20	-
н24	39554.35	56.28	Картометрический	0.20	-
н25	39622.29	51.05	Картометрический	0.20	-
н26	39705.95	53.56	Картометрический	0.20	-
н27	39785.88	61.18	Картометрический	0.20	-
н1	39919.93	94.36	Картометрический	0.20	-

**III. План границ памятника природы регионального значения
Сахалинской области «Дагинские термальные источники»**



Масштаб 1:7000

Используемые условные знаки и обозначения:

————— - граница памятника природы регионального значения Сахалинской области «Дагинские термальные источники».



ПРИЛОЖЕНИЕ № 12
к постановлению Правительства
Сахалинской области
от 18 ноября 2021 г. № 492

«УТВЕРЖДЕНО
постановлением Правительства
Сахалинской области
от 07 сентября 2020 г. № 419

ОПИСАНИЕ

местоположения границ памятника природы
регионального значения Сахалинской области
«Острова Врангеля»

I. Сведения о памятнике природы регионального значения Сахалинской области «Острова Врангеля»

№ пп.	Характеристика объекта	Описание характеристик
1	2	3
1	Местоположение объекта	Сахалинская область, муниципальное образование городской округ «Охинский»
2	Площадь объекта ± величина погрешности определения площади (P +/- Дельта P)	25,55 га ± 1,77 га
3	Иные характеристики объекта	Особо охраняемая природная территория регионального значения – памятник природы «Острова Врангеля» состоит из 1 кластера

**II. Сведения о местоположении границ
памятника природы регионального значения
Сахалинской области «Острова Врангеля»**

1. Система координат МСК г.Оха					
2. Сведения о характерных точках границ памятника природы регионального значения Сахалинской области «Острова Врангеля»					
Обозначение характерных точек границ	Координаты, м		Метод определения координат характерной точки	Средняя квадратическая погрешность положения характерной точки (Mt), м	Описание обозначения точки на местности (при наличии)
	X	Y			
1	2	3	4	5	6
н1	-12245.09	-50949.78	Картометрический	10	-
н2	-12263.75	-50950.78	Картометрический	10	-
н3	-12282.25	-50951.85	Картометрический	10	-
н4	-12301.09	-50962.75	Картометрический	10	-
н5	-12317.16	-50976.95	Картометрический	10	-
н6	-12326.57	-50984.41	Картометрический	10	-
н7	-12335.90	-51003.21	Картометрический	10	-
н8	-12342.16	-51016.73	Картометрический	10	-
н9	-12346.51	-51027.13	Картометрический	10	-
н10	-12349.97	-51040.02	Картометрический	10	-
н11	-12353.22	-51045.47	Картометрический	10	-
н12	-12361.38	-51054.30	Картометрический	10	-
н13	-12368.17	-51048.12	Картометрический	10	-
н14	-12375.93	-51044.25	Картометрический	10	-
н15	-12383.03	-51045.76	Картометрический	10	-
н16	-12387.74	-51050.42	Картометрический	10	-
н17	-12390.77	-51056.29	Картометрический	10	-
н18	-12399.69	-51063.62	Картометрический	10	-
н19	-12401.41	-51069.65	Картометрический	10	-
н20	-12407.60	-51072.92	Картометрический	10	-
н21	-12412.28	-51076.35	Картометрический	10	-
н22	-12414.34	-51082.60	Картометрический	10	-
н23	-12415.85	-51093.07	Картометрический	10	-
н24	-12419.62	-51100.08	Картометрический	10	-
н25	-12428.71	-51107.97	Картометрический	10	-
н26	-12434.53	-51115.73	Картометрический	10	-
н27	-12441.80	-51121.20	Картометрический	10	-
н28	-12450.63	-51126.12	Картометрический	10	-
н29	-12457.82	-51129.63	Картометрический	10	-
н30	-12463.98	-51135.44	Картометрический	10	-

1	2	3	4	5	6
н31	-12472.28	-51147.39	Картометрический	10	-
н32	-12480.62	-51158.64	Картометрический	10	-
н33	-12495.33	-51169.51	Картометрический	10	-
н34	-12504.69	-51174.00	Картометрический	10	-
н35	-12515.67	-51176.69	Картометрический	10	-
н36	-12524.23	-51174.41	Картометрический	10	-
н37	-12530.80	-51179.61	Картометрический	10	-
н38	-12537.60	-51178.76	Картометрический	10	-
н39	-12536.15	-51168.23	Картометрический	10	-
н40	-12527.19	-51155.21	Картометрический	10	-
н41	-12524.21	-51144.79	Картометрический	10	-
н42	-12512.76	-51130.51	Картометрический	10	-
н43	-12511.92	-51112.37	Картометрический	10	-
н44	-12521.41	-51115.62	Картометрический	10	-
н45	-12533.12	-51134.40	Картометрический	10	-
н46	-12545.98	-51156.29	Картометрический	10	-
н47	-12551.10	-51162.72	Картометрический	10	-
н48	-12555.26	-51167.44	Картометрический	10	-
н49	-12557.38	-51178.99	Картометрический	10	-
н50	-12567.75	-51202.65	Картометрический	10	-
н51	-12577.77	-51222.09	Картометрический	10	-
н52	-12583.19	-51223.65	Картометрический	10	-
н53	-12585.55	-51227.93	Картометрический	10	-
н54	-12589.67	-51231.42	Картометрический	10	-
н55	-12603.37	-51234.15	Картометрический	10	-
н56	-12611.71	-51241.74	Картометрический	10	-
н57	-12626.26	-51259.68	Картометрический	10	-
н58	-12633.31	-51270.56	Картометрический	10	-
н59	-12641.17	-51279.64	Картометрический	10	-
н60	-12644.69	-51280.71	Картометрический	10	-
н61	-12651.57	-51286.20	Картометрический	10	-
н62	-12656.61	-51289.02	Картометрический	10	-
н63	-12663.67	-51298.23	Картометрический	10	-
н64	-12667.88	-51303.71	Картометрический	10	-
н65	-12671.23	-51316.18	Картометрический	10	-
н66	-12680.79	-51324.06	Картометрический	10	-
н67	-12693.54	-51322.39	Картометрический	10	-
н68	-12709.17	-51338.00	Картометрический	10	-
н69	-12719.94	-51335.95	Картометрический	10	-
н70	-12726.03	-51335.60	Картометрический	10	-
н71	-12735.37	-51345.05	Картометрический	10	-

1	2	3	4	5	6
н72	-12744.77	-51343.43	Картометрический	10	-
н73	-12744.22	-51334.31	Картометрический	10	-
н74	-12736.70	-51321.22	Картометрический	10	-
н75	-12730.11	-51312.26	Картометрический	10	-
н76	-12733.54	-51302.89	Картометрический	10	-
н77	-12746.94	-51313.90	Картометрический	10	-
н78	-12754.49	-51316.92	Картометрический	10	-
н79	-12767.73	-51326.93	Картометрический	10	-
н80	-12771.49	-51324.15	Картометрический	10	-
н81	-12777.48	-51324.70	Картометрический	10	-
н82	-12786.33	-51342.24	Картометрический	10	-
н83	-12789.46	-51351.60	Картометрический	10	-
н84	-12787.20	-51354.64	Картометрический	10	-
н85	-12791.98	-51366.89	Картометрический	10	-
н86	-12796.09	-51373.29	Картометрический	10	-
н87	-12800.06	-51377.74	Картометрический	10	-
н88	-12810.35	-51383.03	Картометрический	10	-
н89	-12813.23	-51391.75	Картометрический	10	-
н90	-12813.15	-51398.94	Картометрический	10	-
н91	-12834.39	-51414.11	Картометрический	10	-
н92	-12857.69	-51440.27	Картометрический	10	-
н93	-12877.06	-51430.13	Картометрический	10	-
н94	-12895.78	-51446.49	Картометрический	10	-
н95	-12916.22	-51466.61	Картометрический	10	-
н96	-12935.86	-51466.88	Картометрический	10	-
н97	-12950.39	-51449.07	Картометрический	10	-
н98	-12956.41	-51457.26	Картометрический	10	-
н99	-12963.48	-51458.04	Картометрический	10	-
н100	-12963.84	-51469.27	Картометрический	10	-
н101	-12972.60	-51477.70	Картометрический	10	-
н102	-12980.00	-51480.01	Картометрический	10	-
н103	-12987.17	-51477.82	Картометрический	10	-
н104	-13002.50	-51469.61	Картометрический	10	-
н105	-13012.94	-51470.16	Картометрический	10	-
н106	-13023.71	-51465.36	Картометрический	10	-
н107	-13035.05	-51467.15	Картометрический	10	-
н108	-13053.53	-51475.37	Картометрический	10	-
н109	-13063.81	-51474.51	Картометрический	10	-
н110	-13079.38	-51478.74	Картометрический	10	-
н111	-13090.72	-51475.35	Картометрический	10	-
н112	-13114.05	-51474.22	Картометрический	10	-

1	2	3	4	5	6
н113	-13131.44	-51477.04	Картометрический	10	-
н114	-13138.36	-51473.34	Картометрический	10	-
н115	-13163.65	-51475.06	Картометрический	10	-
н116	-13182.48	-51467.75	Картометрический	10	-
н117	-13198.42	-51464.67	Картометрический	10	-
н118	-13210.26	-51458.13	Картометрический	10	-
н119	-13227.97	-51460.82	Картометрический	10	-
н120	-13244.39	-51452.67	Картометрический	10	-
н121	-13245.16	-51447.91	Картометрический	10	-
н122	-13248.60	-51442.66	Картометрический	10	-
н123	-13262.03	-51436.09	Картометрический	10	-
н124	-13285.05	-51436.82	Картометрический	10	-
н125	-13300.08	-51427.66	Картометрический	10	-
н126	-13309.84	-51420.98	Картометрический	10	-
н127	-13328.47	-51405.74	Картометрический	10	-
н128	-13325.28	-51398.75	Картометрический	10	-
н129	-13348.81	-51374.01	Картометрический	10	-
н130	-13353.68	-51352.94	Картометрический	10	-
н131	-13380.91	-51321.26	Картометрический	10	-
н132	-13406.14	-51290.32	Картометрический	10	-
н133	-13426.98	-51270.57	Картометрический	10	-
н134	-13448.38	-51258.97	Картометрический	10	-
н135	-13466.62	-51250.89	Картометрический	10	-
н136	-13492.65	-51226.21	Картометрический	10	-
н137	-13526.90	-51200.05	Картометрический	10	-
н138	-13533.95	-51198.46	Картометрический	10	-
н139	-13539.21	-51204.42	Картометрический	10	-
н140	-13535.89	-51214.52	Картометрический	10	-
н141	-13525.94	-51226.56	Картометрический	10	-
н142	-13514.51	-51235.85	Картометрический	10	-
н143	-13509.14	-51250.81	Картометрический	10	-
н144	-13495.91	-51266.82	Картометрический	10	-
н145	-13481.83	-51279.57	Картометрический	10	-
н146	-13479.73	-51308.99	Картометрический	10	-
н147	-13463.30	-51322.29	Картометрический	10	-
н148	-13459.54	-51329.05	Картометрический	10	-
н149	-13442.52	-51341.14	Картометрический	10	-
н150	-13421.79	-51354.75	Картометрический	10	-
н151	-13411.57	-51372.39	Картометрический	10	-
н152	-13400.84	-51383.75	Картометрический	10	-
н153	-13394.20	-51398.61	Картометрический	10	-

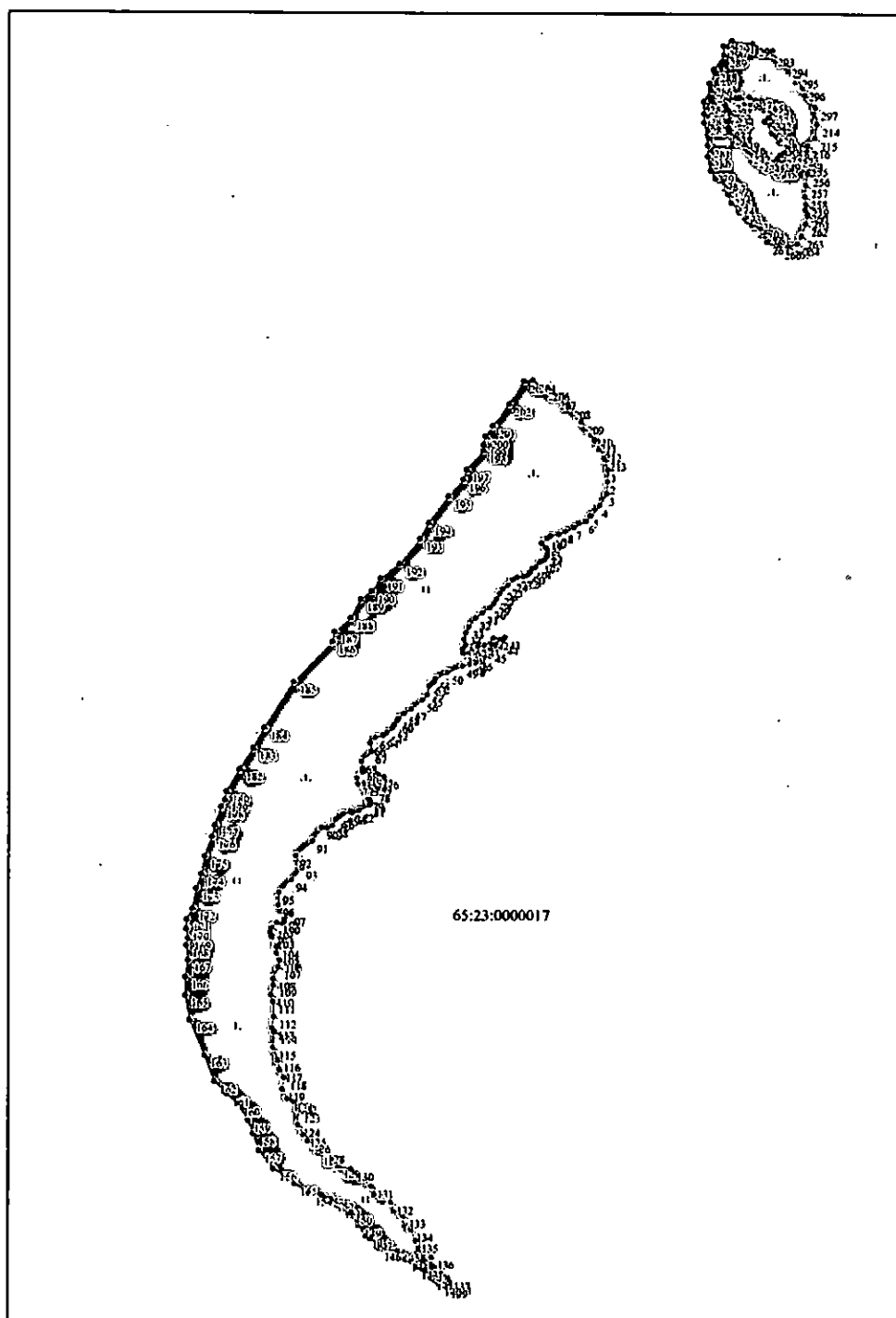
1	2	3	4	5	6
н154	-13392.51	-51418.09	Картометрический	10	-
н155	-13376.97	-51441.23	Картометрический	10	-
н156	-13353.70	-51473.92	Картометрический	10	-
н157	-13324.56	-51497.28	Картометрический	10	-
н158	-13298.01	-51506.68	Картометрический	10	-
н159	-13278.14	-51514.08	Картометрический	10	-
н160	-13252.47	-51530.65	Картометрический	10	-
н161	-13236.64	-51547.25	Картометрический	10	-
н162	-13216.58	-51567.02	Картометрический	10	-
н163	-13175.70	-51581.96	Картометрический	10	-
н164	-13119.87	-51604.66	Картометрический	10	-
н165	-13080.01	-51611.89	Картометрический	10	-
н166	-13050.78	-51611.65	Картометрический	10	-
н167	-13023.96	-51607.54	Картометрический	10	-
н168	-13000.88	-51610.76	Картометрический	10	-
н169	-12989.37	-51607.85	Картометрический	10	-
н170	-12974.47	-51610.87	Картометрический	10	-
н171	-12959.17	-51609.83	Картометрический	10	-
н172	-12941.93	-51600.81	Картометрический	10	-
н173	-12909.92	-51595.29	Картометрический	10	-
н174	-12887.00	-51587.45	Картометрический	10	-
н175	-12859.02	-5158234	Картометрический	10	-
н176	-12827.81	-51570.46	Картометрический	10	-
н177	-12809.89	-51566.00	Картометрический	10	-
н178	-12781.23	-51556.74	Картометрический	10	-
н179	-12770.07	-51550.40	Картометрический	10	-
н180	-12757.05	-51548.43	Картометрический	10	-
н181	-12722.47	-51528.32	Картометрический	10	-
н182	-12721.32	-51527.09	Картометрический	10	-
н183	-12688.56	-51506.27	Картометрический	10	-
н184	-12656.36	-51489.23	Картометрический	10	-
н185	-12583.62	-51443.70	Картометрический	10	-
н186	-12519.29	-51383.51	Картометрический	10	-
н187	-12503.82	-51379.90	Картометрический	10	-
н188	-12481.28	-51354.99	Картометрический	10	-
н189	-12451.21	-51339.29	Картометрический	10	-
н190	-12438.67	-51322.03	Картометрический	10	-
н191	-12418.04	-51308.12	Картометрический	10	-
н192	-12394.86	-51277.58	Картометрический	10	-
н193	-12355.05	-51246.35	Картометрический	10	-
н194	-12329.29	-51232.80	Картометрический	10	-

1	2	3	4	5	6
н195	-12287.22	-51201.79	Картометрический	10	-
н196	-12260.79	-51178.17	Картометрический	10	-
н197	-12245.03	-51173.24	Картометрический	10	-
н198	-12215.43	-51146.49	Картометрический	10	-
н199	-12205.97	-51146.31	Картометрический	10	-
н200	-12192.74	-51143.68	Картометрический	10	-
н201	-12176.33	-51131.68	Картометрический	10	-
н202	-12142.22	-51106.50	Картометрический	10	-
н203	-12105.65	-51081.87	Картометрический	10	-
н204	-12104.67	-51067.90	Картометрический	10	-
н205	-12116.47	-51053.33	Картометрический	10	-
н206	-12117.69	-51046.45	Картометрический	10	-
н207	-12131.19	-51035.66	Картометрический	10	-
н208	-12146.35	-51012.61	Картометрический	10	-
н209	-12170.13	-50992.55	Картометрический	10	-
н210	-12189.99	-50978.20	Картометрический	10	-
н211	-12198.46	-50971.69	Картометрический	10	-
н212	-12213.15	-50964.46	Картометрический	10	-
н213	-12227.14	-50956.50	Картометрический	10	-
н1	-12245.09	-50949.78	Картометрический	10	-
н214	-11696.67	-50624.25	Картометрический	10	-
н215	-11719.01	-50627.46	Картометрический	10	-
н216	-11731.21	-50639.00	Картометрический	10	-
н217	-11731.58	-50659.09	Картометрический	10	-
н218	-11729.83	-50671.43	Картометрический	10	-
н219	-11726.33	-50683.69	Картометрический	10	-
н220	-11711.49	-50695.59	Картометрический	10	-
н221	-11692.71	-50706.54	Картометрический	10	-
н222	-11687.02	-50700.23	Картометрический	10	-
н223	-11678.42	-50695.53	Картометрический	10	-
н224	-11665.68	-50703.31	Картометрический	10	-
н225	-11659.15	-50711.88	Картометрический	10	-
н226	-11658.63	-50721.40	Картометрический	10	-
н227	-11654.17	-50731.04	Картометрический	10	-
н228	-11654.72	-50746.10	Картометрический	10	-
н229	-11655.51	-50751.86	Картометрический	10	-
н230	-11659.55	-50761.54	Картометрический	10	-
н231	-11668.27	-50767.74	Картометрический	10	-
н232	-11673.66	-50769.04	Картометрический	10	-
н233	-11675.31	-50763.84	Картометрический	10	-

1	2	3	4	5	6
н234	-11680.22	-50759.25	Картометрический	10	-
н235	-11687.57	-50758.07	Картометрический	10	-
н236	-11692.29	-50763.09	Картометрический	10	-
н237	-11702.43	-50762.86	Картометрический	10	-
н238	-11710.09	-50761.64	Картометрический	10	-
н239	-11718.08	-50751.16	Картометрический	10	-
н240	-11727.28	-50741.65	Картометрический	10	-
н241	-11731.73	-50735.56	Картометрический	10	-
н242	-11739.43	-50733.51	Картометрический	10	-
н243	-11746.61	-50725.43	Картометрический	10	-
н244	-11752.86	-50717.81	Картометрический	10	-
н245	-11754.20	-50709.84	Картометрический	10	-
н246	-11758.40	-50702.62	Картометрический	10	-
н247	-11762.90	-50698.12	Картометрический	10	-
н248	-11763.60	-50690.98	Картометрический	10	-
н249	-11752.17	-50686.15	Картометрический	10	-
н250	-11745.58	-50681.54	Картометрический	10	-
н251	-11742.07	-50674.91	Картометрический	10	-
н252	-11743.11	-50664.82	Картометрический	10	-
н253	-11745.46	-50655.66	Картометрический	10	-
н254	-11750.60	-50649.78	Картометрический	10	-
н255	-11759.46	-50642.38	Картометрический	10	-
н256	-11775.74	-50638.83	Картометрический	10	-
н257	-11793.15	-50642.02	Картометрический	10	-
н258	-11811.32	-50642.98	Картометрический	10	-
н259	-11823.52	-50641.27	Картометрический	10	-
н260	-11832.68	-50642.51	Картометрический	10	-
н261	-11841.88	-50638.80	Картометрический	10	-
н262	-11854.02	-50642.15	Картометрический	10	-
н263	-11874.03	-50648.65	Картометрический	10	-
н264	-11885.86	-50654.65	Картометрический	10	-
н265	-11890.71	-50669.02	Картометрический	10	-
н266	-11891.28	-50684.09	Картометрический	10	-
н267	-11883.80	-50703.07	Картометрический	10	-
н268	-11868.49	-50709.01	Картометрический	10	-
н269	-11862.20	-50712.92	Картометрический	10	-
н270	-11857.19	-50719.69	Картометрический	10	-
н271	-11856.81	-50726.46	Картометрический	10	-
н272	-11846.91	-50736.29	Картометрический	10	-
н273	-11833.98	-50747.66	Картометрический	10	-
н274	-11821.48	-50758.17	Картометрический	10	-

1	2	3	4	5	6
н275	-11807.72	-50763.79	Картометрический	10	-
н276	-11796.95	-50766.23	Картометрический	10	-
н277	-11786.07	-50772.09	Картометрический	10	-
н278	-11783.47	-50783.20	Картометрический	10	-
н279	-11770.57	-50790.11	Картометрический	10	-
н280	-11748.34	-50795.34	Картометрический	10	-
н281	-11730.21	-50795.15	Картометрический	10	-
н282	-11694.57	-50800.57	Картометрический	10	-
н283	-11680.82	-50800.90	Картометрический	10	-
н284	-11662.14	-50801.36	Картометрический	10	-
н285	-11643.16	-50790.43	Картометрический	10	-
н286	-11633.37	-50792.59	Картометрический	10	-
н287	-11616.59	-50783.91	Картометрический	10	-
н288	-11610.94	-50785.76	Картометрический	10	-
н289	-11587.94	-50770.55	Картометрический	10	-
н290	-11574.36	-50771.56	Картометрический	10	-
н291	-11565.98	-50757.67	Картометрический	10	-
н292	-11570.60	-50726.00	Картометрический	10	-
н293	-11586.13	-50695.83	Картометрический	10	-
н294	-11602.99	-50673.12	Картометрический	10	-
н295	-11620.61	-50657.68	Картометрический	10	-
н296	-11640.18	-50646.82	Картометрический	10	-
н297	-11670.65	-50627.04	Картометрический	10	-
н214	-11696.67	-50624.25	Картометрический	10	-

Ш. План границ памятника природы регионального значения Сахалинской области «Острова Врангеля»



Масштаб 1:11000

Используемые условные знаки и обозначения:

- - граница памятника природы регионального значения Сахалинской области «Острова Врангеля»;
- - характерная точка границы.»

ПРИЛОЖЕНИЕ № 13

к постановлению Правительства
Сахалинской области
от 18 ноября 2021 г. № 492

«УТВЕРЖДЕНО

постановлением Правительства
Сахалинской области
от 07 сентября 2020 г. № 419

ОПИСАНИЕ

местоположения границ памятника природы
регионального значения Сахалинской области
«Гора Вайда»

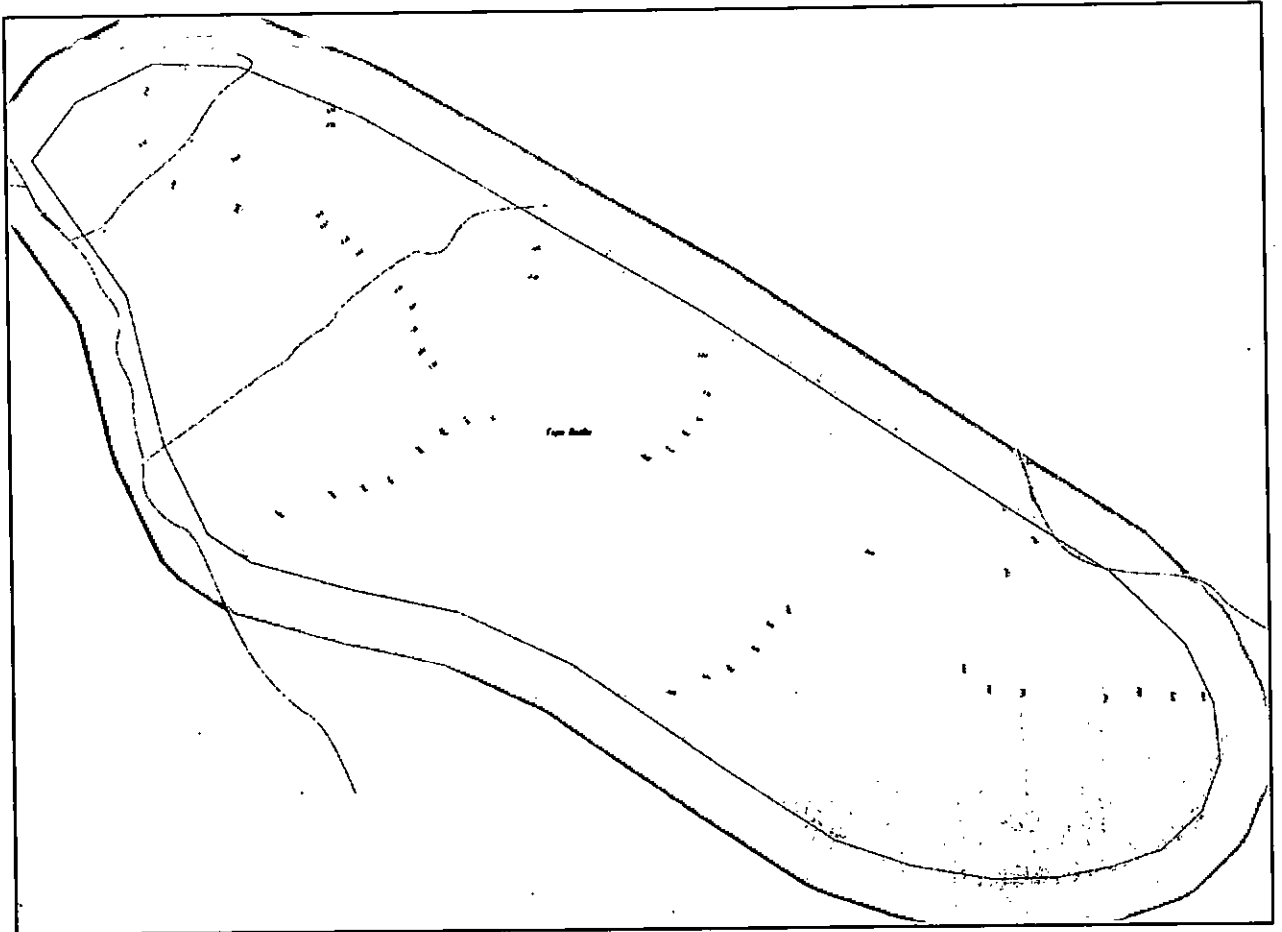
**I. Сведения о памятнике природы регионального значения
Сахалинской области «Гора Вайда»**

№ пп.	Характеристика объекта	Описание характеристик
1	2	3
1	Местоположение объекта	Сахалинская область, муниципальное образование городской округ «Смирныховский» Сахалинской области Российской Федерации
2	Площадь объекта ± величина погрешности определения площади (P +/- Дельта P)	600,94 га ± 30643 кв. м
3	Иные характеристики объекта	Особо охраняемая природная территория регионального значения – памятник природы «Гора Вайда» состоит из 1 кластера

**II. Сведения о местоположении границ
памятника природы регионального значения
Сахалинской области «Гора Вайда»**

1. Система координат МСК пгт. Смирных					
2. Сведения о характерных точках границ памятника природы регионального значения Сахалинской области «Гора Вайда»					
Обозначение характерных точек границ	Координаты, м		Метод определения координат характерной точки	Средняя квадратическая погрешность положения характерной точки (Mt), м	Описание обозначения точки на местности (при наличии)
	X	Y			
1	2	3	4	5	6
н1	49548.58	77547.57	Картометрический	5.0	-
н2	49521.23	77858.29	Картометрический	5.0	-
н3	49304.38	78303.81	Картометрический	5.0	-
н4	48540.65	79511.18	Картометрический	5.0	-
н5	47766.61	80598.02	Картометрический	5.0	-
н6	47512.79	80960.33	Картометрический	5.0	-
н7	47244.65	81214.26	Картометрический	5.0	-
н8	47027.61	81307.94	Картометрический	5.0	-
н9	46814.45	81321.36	Картометрический	5.0	-
н10	46636.21	81242.53	Картометрический	5.0	-
н11	46504.95	81086.96	Картометрический	5.0	-
н12	46451.18	80894.94	Картометрический	5.0	-
н13	46422.87	80692.76	Картометрический	5.0	-
н14	46430.61	80459.00	Картометрический	5.0	-
н15	46495.76	80160.14	Картометрический	5.0	-
н16	46603.49	79886.12	Картометрический	5.0	-
н17	46870.06	79516.39	Картометрический	5.0	-
н18	47289.82	78963.92	Картометрический	5.0	-
н19	47497.96	78557.72	Картометрический	5.0	-
н20	47597.45	78173.57	Картометрический	5.0	-
н21	47719.83	77797.29	Картометрический	5.0	-
н22	47831.26	77647.70	Картометрический	5.0	-
н23	48166.25	77509.01	Картометрический	5.0	-
н24	48708.74	77401.95	Картометрический	5.0	-
н25	49214.45	77114.08	Картометрический	5.0	-
н26	49414.34	77267.66	Картометрический	5.0	-
н1	49548.58	77547.57	Картометрический	5.0	-

**III. План границ памятника природы регионального значения
Сахалинской области «Гора Вайда»**



Масштаб 1:27000

Используемые условные знаки и обозначения:

————— - граница памятника природы регионального значения «Гора Вайда».

—————

ПРИЛОЖЕНИЕ № 14
к постановлению Правительства
Сахалинской области
от 18 ноября 2021 г. № 492

«УТВЕРЖДЕНО
постановлением Правительства
Сахалинской области
от 07 сентября 2020 г. № 419

ОПИСАНИЕ

**местоположения границ памятника природы
регионального значения Сахалинской области
«Водопад на реке Нитуй»**

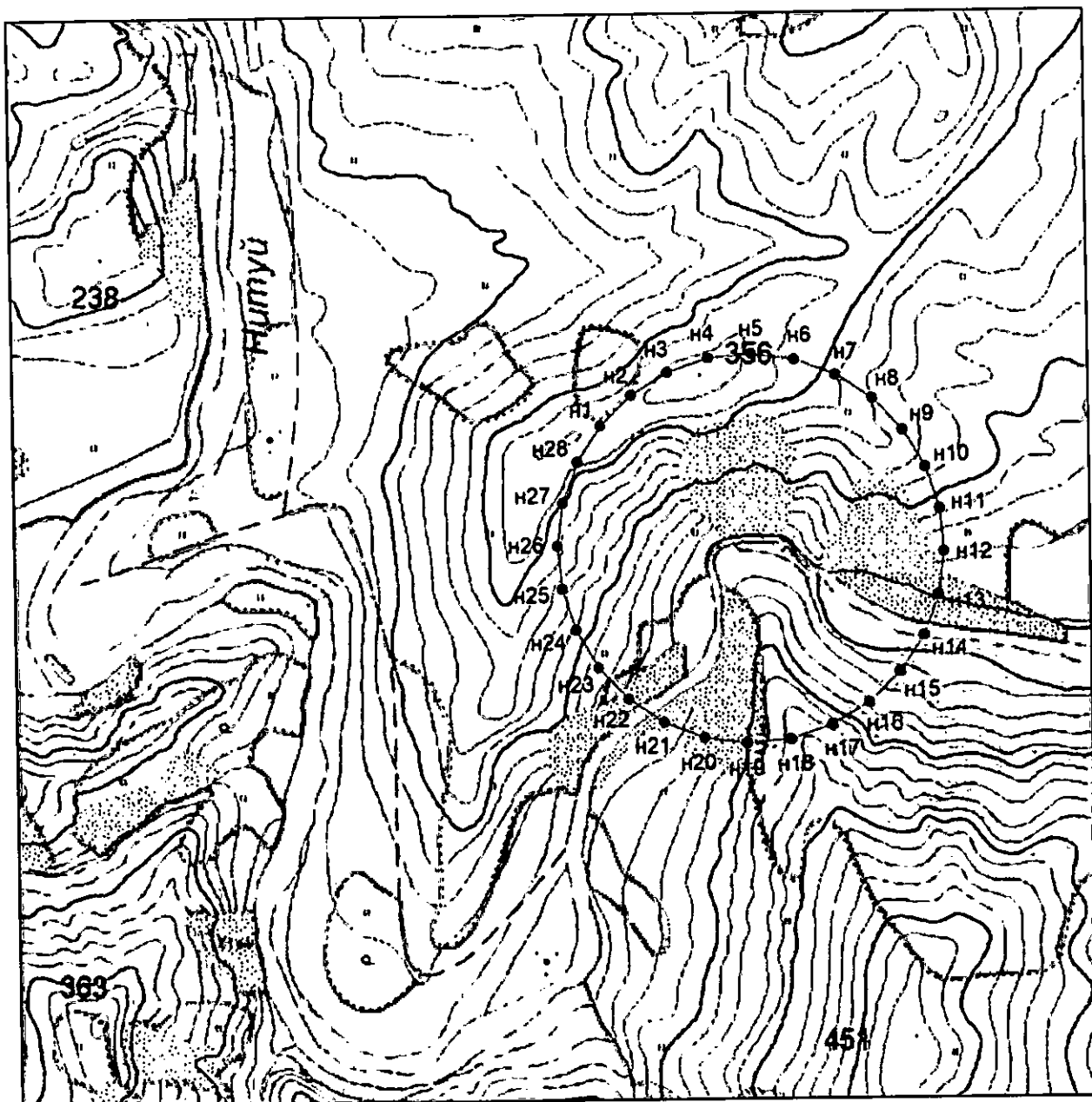
**I. Сведения о памятнике природы регионального значения
Сахалинской области «Водопад на реке Нитуй»**

№ пп.	Характеристика объекта	Описание характеристик
1	2	3
1	Местоположение объекта	Сахалинская область, муниципальное образование Поронайский городской округ
2	Площадь объекта ± величина погрешности определения площади (P +/- Дельта P)	30,0 га ± 5477 кв. м
3	Иные характеристики объекта	Особо охраняемая природная территория регионального значения – памятник природы «Водопад на реке Нитуй» состоит из 1 кластера

**II. Сведения о местоположении границ
памятника природы регионального значения
Сахалинской области «Водопад на реке Нитуй»**

1. Система координат МСК г. Поронайск					
2. Сведения о характерных точках границ памятника природы регионального значения Сахалинской области «Водопад на реке Нитуй»					
Обозначение характерных точек границ	Координаты, м		Метод определения координат характерной точки	Средняя квадратическая погрешность положения характерной точки (Mt), м	Описание обозначения точки на местности (при наличии)
	X	Y			
1	2	3	4	5	6
н1	5852.37	3697.29	Картометрический	5.0	-
н2	5900.38	3747.52	Картометрический	5.0	-
н3	5936.00	3807.18	Картометрический	5.0	-
н4	5957.47	3873.26	Картометрический	5.0	-
н5	5963.80	3942.48	Картометрический	5.0	-
н6	5954.35	4011.35	Картометрический	5.0	-
н7	5929.92	4076.39	Картометрический	5.0	-
н8	5891.62	4134.39	Картометрический	5.0	-
н9	5841.39	4182.40	Картометрический	5.0	-
н10	5781.74	4218.02	Картометрический	5.0	-
н11	5715.64	4239.49	Картометрический	5.0	-
н12	5646.44	4245.70	Картометрический	5.0	-
н13	5577.57	4236.36	Картометрический	5.0	-
н14	5512.52	4211.93	Картометрический	5.0	-
н15	5454.53	4173.64	Картометрический	5.0	-
н16	5406.52	4123.41	Картометрический	5.0	-
н17	5370.90	4063.75	Картометрический	5.0	-
н18	5349.43	3997.66	Картометрический	5.0	-
н19	5343.21	3928.45	Картометрический	5.0	-
н20	5352.55	3859.59	Картометрический	5.0	-
н21	5376.98	3794.54	Картометрический	5.0	-
н22	5415.27	3736.54	Картометрический	5.0	-
н23	5465.51	3688.53	Картометрический	5.0	-
н24	5525.16	3652.91	Картометрический	5.0	-
н25	5591.26	3631.44	Картометрический	5.0	-
н26	5660.46	3625.23	Картометрический	5.0	-
н27	5729.33	3634.56	Картометрический	5.0	-
н28	5794.38	3659.00	Картометрический	5.0	-
н1	5852.37	3697.29	Картометрический	5.0	-

III. План границ памятника природы регионального значения Сахалинской области «Водопад на реке Нитуй»



Масштаб 1:10000

Используемые условные знаки и обозначения:

- - граница памятника природы регионального значения Сахалинской области «Водопад на реке Нитуй»;
- - характерная точка границы.».