



# У К А З

## ГУБЕРНАТОРА САХАЛИНСКОЙ ОБЛАСТИ

от 29 апреля 2021 г. № 27

г. Южно-Сахалинск

### **Об установлении охранных зон и утверждении положений об охранных зонах памятников природы регионального значения Сахалинской области, расположенных на территории муниципального образования «Южно-Курильский городской округ»**

В соответствии с Федеральным законом от 14.03.1995 № 33-ФЗ «Об особо охраняемых природных территориях», Правилами создания охранных зон отдельных категорий особо охраняемых природных территорий, установления их границ, определения режима охраны и использования земельных участков и водных объектов в границах таких зон, утвержденными постановлением Правительства Российской Федерации от 19.02.2015 № 138, Законом Сахалинской области от 21.12.2006 № 120-ЗО «Об особо охраняемых природных территориях Сахалинской области» **постановляю:**

1. Установить:

1.1. Охранную зону памятника природы регионального значения Сахалинской области «Вулкан Менделеева».

1.2. Охранную зону памятника природы регионального значения Сахалинской области «Лагуноозерный реликтовый лес».

1.3. Охранную зону памятника природы регионального значения Сахалинской области «Кунаширский кустарниковый реликтовый лес».

## 2. Установить:

2.1. Границы охранной зоны памятника природы регионального значения Сахалинской области «Вулкан Менделеева» согласно приложению № 1 к настоящему указу.

2.2. Границы охранной зоны памятника природы регионального значения Сахалинской области «Лагуноозерный реликтовый лес» согласно приложению № 2 к настоящему указу.

2.3. Границы охранной зоны памятника природы регионального значения Сахалинской области «Кунаширский кустарниковый реликтовый лес» согласно приложению № 3 к настоящему указу.

## 3. Утвердить:

3.1. Положение об охранной зоне памятника природы регионального значения Сахалинской области «Вулкан Менделеева» (прилагается).

3.2. Положение об охранной зоне памятника природы регионального значения Сахалинской области «Лагуноозерный реликтовый лес» (прилагается).

3.3. Положение об охранной зоне памятника природы регионального значения Сахалинской области «Кунаширский кустарниковый реликтовый лес» (прилагается).

4. Опубликовать настоящий указ в газете «Губернские ведомости», на официальном сайте Губернатора и Правительства Сахалинской области, на «Официальном интернет-портале правовой информации».

Губернатор  
Сахалинской области



В.И.Лимаренко

ПРИЛОЖЕНИЕ № 1

к указу Губернатора  
Сахалинской области

от 29 апреля 2021 г. № 27

**ГРАНИЦЫ ОХРАННОЙ ЗОНЫ**

**памятника природы регионального значения  
Сахалинской области «Вулкан Менделеева»**

**Координаты характерных (поворотных) точек границ  
охранной зоны памятника природы регионального значения  
Сахалинской области «Вулкан Менделеева»**

Номер точки	МСК пгт. Южно-Курильск	
	х	у
<b>Внешние границы</b>		
1.	51257.57	171304.41
2.	51405.33	171592.88
3.	51565.77	171789.05
4.	51717.20	171974.22
5.	51821.99	172146.11
6.	51847.24	172259.06
7.	51875.46	172483.47
8.	51934.88	172725.71
9.	51948.25	172912.97
10.	51962.69	173115.22
11.	51930.43	173293.42
12.	51908.07	173416.89
13.	51917.06	173519.32
14.	51963.11	173627.81
15.	51970.53	173755.62
16.	51911.11	173855.19
17.	51839.81	173933.95
18.	51671.95	174051.36
19.	51579.85	174121.21
20.	51560.35	174199.21
21.	51530.64	174496.43
22.	51496.48	174735.71
23.	51411.80	174943.77
24.	51301.36	175100.02
25.	51287.86	175117.84

26.	51257.29	175197.77
27.	51214.04	175348.29
28.	51240.20	175541.17
29.	51269.27	175618.61
30.	51296.53	175746.59
31.	51295.08	175873.11
32.	51272.01	175978.98
33.	51267.68	175992.41
34.	51263.34	176006.18
35.	51259.04	176007.77
36.	51239.51	175996.27
37.	51221.59	176001.44
38.	51220.21	176066.40
39.	51223.04	176100.40
40.	51215.28	176218.85
41.	51206.61	176288.69
42.	51207.37	176421.40
43.	51226.64	176521.29
44.	51268.68	176645.72
45.	51293.79	176677.26
46.	51311.30	176767.81
47.	51320.06	176860.10
48.	51298.46	176965.84
49.	51280.36	177019.58
50.	51249.99	177080.92
51.	51198.61	177121.81
52.	51137.30	177163.28
53.	51073.07	177182.56
54.	51046.21	177198.33
55.	51014.68	177224.04
56.	51004.95	177244.17
57.	50914.82	177258.32
58.	50715.47	177123.68
59.	50502.38	177123.37
60.	50485.87	177109.50
61.	50406.57	177127.83
62.	50359.48	177098.08
63.	49989.10	177047.93
64.	49933.41	177078.05
65.	49912.05	177076.22
66.	49853.55	177105.20
67.	49758.29	177101.71
68.	49752.34	177111.92
69.	49698.19	177099.51
70.	49580.99	177095.22
71.	49578.68	177095.75
72.	49432.25	177227.46
73.	48985.97	176991.42
74.	48980.42	176995.45
75.	48811.20	177079.95

76.	48651.92	177147.73
77.	48439.66	177196.82
78.	48227.83	177199.09
79.	48072.02	177181.97
80.	47911.26	177157.92
81.	47652.97	177087.60
82.	47359.91	176875.85
83.	47227.23	176689.90
84.	46857.56	176227.64
85.	46283.01	175890.73
86.	45818.26	175605.82
87.	45428.60	175422.25
88.	43952.73	174606.44
89.	43795.06	174154.73
90.	43645.55	174065.01
91.	43627.67	173675.15
92.	43268.32	172645.63
93.	43601.59	172630.60
94.	43627.18	171791.34
95.	43970.04	170806.86
96.	45218.80	170510.44
97.	46409.08	170887.04
98.	46817.67	171126.29
99.	47242.14	171197.88
100.	48135.92	171358.67
101.	48299.45	171383.49
102.	48800.98	171011.91
103.	50814.90	171349.90
104.	50962.46	171338.46
Внутренняя граница, часть 1		
1.	49163.06	176444.24
2.	49153.72	176508.75
3.	49113.54	176536.07
4.	49061.20	176667.69
5.	49021.95	176726.59
6.	48908.87	176757.45
7.	48839.71	176751.84
8.	48816.35	176740.62
9.	48791.25	176680.50
10.	48821.96	176591.96
11.	48805.14	176548.96
12.	48764.02	176526.52
13.	48678.19	176522.04
14.	48579.92	176548.96
15.	48528.71	176569.79
16.	48525.71	176523.71
17.	48581.79	176435.83
18.	48644.40	176400.30
19.	48740.66	176391.89
20.	48777.10	176383.47

21.	48826.66	176341.44
22.	48978.96	176421.80
23.	49009.80	176381.60
24.	49064.94	176361.97
Внутренняя граница, часть 2		
1.	51148.41	176209.37
2.	51104.60	176179.78
3.	51102.92	176169.04
4.	51095.77	176160.02
5.	51083.43	176147.37
6.	51070.50	176137.14
7.	51058.62	176133.97
8.	51046.34	176135.38
9.	51031.51	176134.11
10.	51009.74	176125.75
11.	50985.76	176113.88
12.	50964.61	176106.59
13.	50939.98	176107.37
14.	50908.29	176114.84
15.	50899.96	176119.30
16.	50893.38	176125.60
17.	50888.48	176126.43
18.	50880.95	176123.92
19.	50867.25	176123.90
20.	50858.63	176116.66
21.	50841.27	176108.95
22.	50836.58	176098.71
23.	50830.15	176093.63
24.	50827.95	176086.64
25.	50822.02	176077.07
26.	50826.88	176062.78
27.	50827.46	176049.76
28.	50822.86	176043.06
29.	50818.72	176041.90
30.	50800.23	176043.60
31.	50784.66	176050.17
32.	50748.70	176057.41
33.	50731.68	176056.76
34.	50705.63	176047.58
35.	50679.17	176049.21
36.	50670.48	176044.72
37.	50662.89	176036.25
38.	50649.67	176035.55
39.	50638.75	176038.87
40.	50619.72	176038.46
41.	50599.98	176056.78
42.	50587.95	176059.56
43.	50566.06	176045.73
44.	50557.41	176046.65
45.	50548.76	176045.03

46.	50548.55	176040.45
47.	50552.07	176034.95
48.	50553.35	176023.95
49.	50548.96	176010.32
50.	50540.37	176002.27
51.	50532.61	176005.75
52.	50517.49	176016.11
53.	50515.16	176025.99
54.	50502.45	176057.32
55.	50493.44	176068.74
56.	50479.78	176077.93
57.	50462.23	176085.07
58.	50453.08	176084.36
59.	50445.97	176080.45
60.	50432.50	176061.76
61.	50425.38	176057.49
62.	50416.40	176058.55
63.	50400.39	176064.66
64.	50388.22	176064.63
65.	50365.55	176060.38
66.	50350.14	176052.24
67.	50342.02	176052.02
68.	50329.36	176058.31
69.	50318.27	176061.11
70.	50308.06	176061.20
71.	50300.88	176058.74
72.	50295.81	176048.00
73.	50293.87	176037.68
74.	50286.71	176027.89
75.	50272.20	176016.00
76.	50258.80	176008.58
77.	50253.38	176002.01
78.	50246.24	175985.34
79.	50238.44	175978.79
80.	50227.22	175979.55
81.	50221.53	175983.15
82.	50213.31	175992.28
83.	50209.73	176002.54
84.	50210.90	176013.18
85.	50215.48	176021.06
86.	50214.41	176030.29
87.	50203.62	176036.88
88.	50189.53	176055.90
89.	50177.66	176059.01
90.	50171.87	176058.35
91.	50156.64	176051.31
92.	50125.31	176040.76
93.	50114.10	176040.54
94.	50098.63	176044.35
95.	50093.74	176044.03

96.	50088.10	176038.95
97.	50084.63	176032.01
98.	50074.52	176023.29
99.	50062.83	176018.20
100.	50056.06	176016.59
101.	50050.53	176017.35
102.	50029.88	176022.36
103.	49992.98	176023.90
104.	49986.27	176022.65
105.	49974.12	176016.57
106.	49969.52	176016.27
107.	49963.04	176018.71
108.	49956.55	176018.91
109.	49946.60	176011.30
110.	49940.21	176010.75
111.	49935.97	176014.92
112.	49934.00	176021.54
113.	49928.41	176030.59
114.	49911.57	176028.31
115.	49904.88	176029.30
116.	49896.25	176034.06
117.	49891.62	176034.00
118.	49881.58	176026.94
119.	49882.37	176020.48
120.	49881.25	176016.98
121.	49865.81	176003.02
122.	49854.30	175999.10
123.	49830.98	176000.69
124.	49805.93	176005.64
125.	49776.44	176015.20
126.	49748.50	176032.57
127.	49728.89	176051.80
128.	49720.79	176056.18
129.	49698.72	176054.29
130.	49678.97	176040.86
131.	49663.39	176034.25
132.	49646.80	176035.46
133.	49643.11	176037.19
134.	49637.08	176044.14
135.	49636.40	176052.59
136.	49643.79	176067.30
137.	49646.80	176084.65
138.	49644.42	176092.82
139.	49636.81	176096.59
140.	49626.71	176096.22
141.	49616.15	176091.61
142.	49601.31	176077.19
143.	49584.43	176070.70
144.	49544.73	176071.09
145.	49537.44	176072.42

146.	49518.55	176083.49
147.	49504.02	176086.83
148.	49500.58	176085.48
149.	49498.74	176077.45
150.	49504.58	176059.93
151.	49504.40	176051.16
152.	49496.48	176044.24
153.	49493.22	176039.47
154.	49492.76	176032.23
155.	49485.71	176028.78
156.	49446.15	176027.75
157.	49439.37	176032.92
158.	49435.24	176033.72
159.	49425.13	176031.54
160.	49404.30	176030.41
161.	49387.29	176040.69
162.	49370.71	176043.56
163.	49362.13	176041.71
164.	49357.58	176035.69
165.	49358.38	176024.26
166.	49366.27	176017.27
167.	49366.13	176013.03
168.	49361.89	176006.65
169.	49355.84	176003.79
170.	49343.41	176001.05
171.	49325.37	176002.56
172.	49309.21	176010.37
173.	49289.25	176011.04
174.	49282.58	176017.04
175.	49276.70	176013.93
176.	49278.14	176000.82
177.	49270.70	175996.15
178.	49276.48	175980.93
179.	49284.67	175973.30
180.	49285.50	175966.46
181.	49282.95	175962.73
182.	49276.65	175958.61
183.	49268.86	175960.14
184.	49263.71	175964.20
185.	49258.67	175972.85
186.	49248.94	175970.62
187.	49139.68	175936.72
188.	49046.39	175923.06
189.	48958.98	175931.43
190.	48544.00	176057.36
191.	48503.31	176099.57
192.	48480.88	176122.28
193.	48459.49	176137.83
194.	48391.66	176171.70
195.	48341.09	176193.22

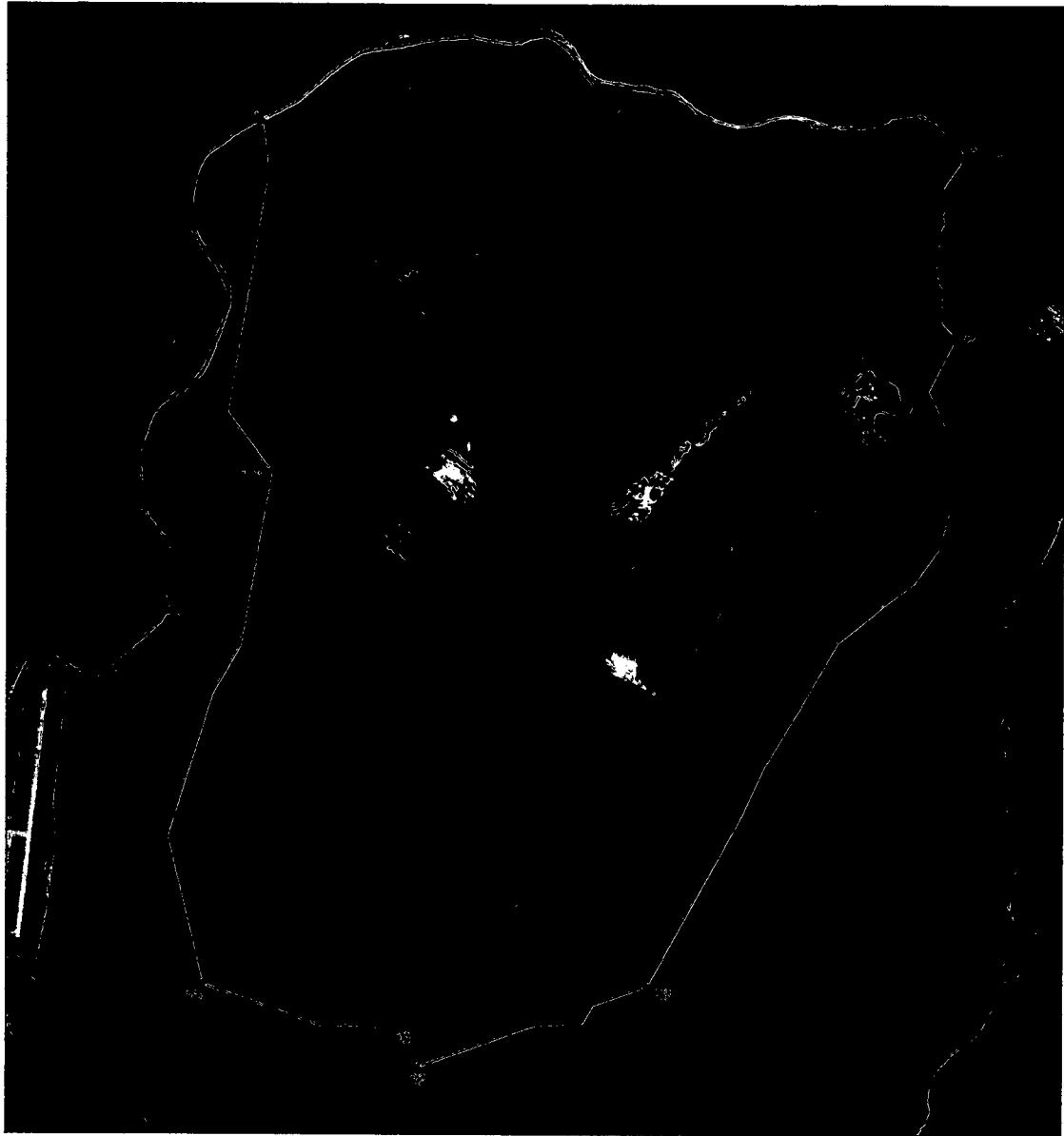
196.	48320.25	176198.04
197.	48277.27	176198.50
198.	48200.64	176190.08
199.	48117.27	176177.61
200.	48091.19	176170.51
201.	48078.61	176161.42
202.	48025.33	176086.75
203.	47522.99	175458.59
204.	46797.30	175033.06
205.	46294.11	174724.58
206.	45884.06	174531.40
207.	44770.94	173916.11
208.	44655.05	173584.09
209.	44667.02	173583.55
210.	44693.51	173564.42
211.	44718.53	173530.58
212.	44678.79	173518.80
213.	44619.93	173483.48
214.	44593.57	172908.71
215.	44622.04	171975.26
216.	44734.18	171653.26
217.	45180.74	171547.26
218.	46000.53	171806.64
219.	46470.58	172081.88
220.	47070.46	172183.05
221.	47972.33	172345.29
222.	48238.76	172385.73
223.	48629.27	172383.68
224.	49054.71	172068.48
225.	50770.13	172356.37
226.	51058.46	172334.02
227.	51500.40	172283.02
228.	51519.44	172299.38
229.	51518.25	172333.10
230.	51538.89	172350.80
231.	51565.64	172343.30
232.	51570.60	172346.38
233.	51570.46	172355.91
234.	51552.64	172384.47
235.	51564.75	172431.26
236.	51552.06	172506.87
237.	51533.40	172544.14
238.	51553.73	172577.83
239.	51570.44	172590.64
240.	51573.91	172601.07
241.	51599.19	172616.35
242.	51608.31	172641.97
243.	51593.77	172658.26
244.	51581.45	172662.82
245.	51539.07	172658.81

246.	51524.35	172675.68
247.	51526.26	172691.66
248.	51554.81	172733.63
249.	51587.07	172737.66
250.	51594.52	172753.22
251.	51582.30	172797.12
252.	51582.96	172821.01
253.	51599.60	172828.68
254.	51609.90	172850.82
255.	51609.73	172883.13
256.	51604.04	172895.19
257.	51617.40	172925.65
258.	51632.51	172939.90
259.	51639.14	172966.26
260.	51639.14	172999.14
261.	51629.94	173011.85
262.	51633.44	173038.90
263.	51624.24	173082.73
264.	51618.11	173096.76
265.	51599.50	173109.47
266.	51605.14	173133.67
267.	51604.48	173163.03
268.	51615.65	173181.23
269.	51613.70	173249.23
270.	51627.06	173290.87
271.	51650.06	173280.79
272.	51660.35	173284.74
273.	51660.64	173335.71
274.	51673.56	173365.51
275.	51670.43	173368.20
276.	51625.51	173363.26
277.	51602.65	173376.76
278.	51597.57	173386.93
279.	51598.89	173424.53
280.	51578.49	173448.76
281.	51541.57	173523.75
282.	51514.04	173561.18
283.	51511.17	173579.32
284.	51513.82	173606.08
285.	51503.65	173616.92
286.	51465.60	173615.99
287.	51450.07	173626.36
288.	51424.75	173658.65
289.	51416.88	173678.70
290.	51396.57	173760.83
291.	51365.95	173774.12
292.	51342.67	173798.23
293.	51342.45	173847.56
294.	51352.59	173902.03
295.	51364.07	173934.69

296.	51368.13	173980.20
297.	51387.94	174015.11
298.	51432.61	174050.50
299.	51438.91	174071.23
300.	51433.53	174077.22
301.	51410.88	174083.61
302.	51382.12	174100.61
303.	51349.47	174119.90
304.	51315.16	174177.97
305.	51305.42	174204.49
306.	51297.27	174252.42
307.	51302.03	174300.01
308.	51378.85	174377.88
309.	51385.65	174390.12
310.	51394.71	174432.73
311.	51379.19	174492.39
312.	51374.66	174535.00
313.	51321.82	174629.47
314.	51325.44	174683.87
315.	51344.98	174737.50
316.	51350.42	174773.03
317.	51343.17	174795.87
318.	51330.49	174811.46
319.	51310.85	174817.94
320.	51303.35	174847.27
321.	51301.73	174889.89
322.	51291.51	174923.08
323.	51286.74	174952.87
324.	51301.36	175100.02
325.	51287.86	175117.84
326.	51254.92	175130.04
327.	51187.57	175188.42
328.	51167.90	175217.60
329.	51157.75	175232.97
330.	51106.10	175288.50
331.	51087.10	175421.31
332.	51056.28	175466.37
333.	51051.55	175507.00
334.	51062.39	175547.01
335.	51072.74	175558.83
336.	51092.20	175572.54
337.	51172.22	175601.44
338.	51200.96	175619.51
339.	51253.97	175674.04
340.	51268.98	175705.85
341.	51268.73	175715.27
342.	51248.12	175738.44
343.	51240.70	175812.92
344.	51202.30	175838.54
345.	51181.72	175867.44





346.	51172.76	175906.37
347.	51175.06	175930.18
348.	51182.23	175939.15
349.	51199.12	175943.76
350.	51222.53	175941.22
351.	51240.45	175952.24
352.	51262.97	175978.87
353.	51267.68	175992.41
354.	51263.34	176006.18
355.	51259.04	176007.77
356.	51239.51	175996.27
357.	51221.59	176001.44
358.	51220.21	176066.40
359.	51203.89	176154.50
360.	51185.27	176203.58

**Карта-схема расположения границ охранной зоны  
памятника природы регионального значения  
Сахалинской области «Вулкан Менделеева»**



**М 1 : 45 000**

**Условные обозначения**

-  - Границы памятника природы «Вулкан Менделеева»
-  - Характерная точка границы памятника природы «Вулкан Менделеева»
-  - Охранная зона памятника природы «Вулкан Менделеева»
-  - Характерная точка границы охранной зоны памятника природы «Вулкан Менделеева»

ПРИЛОЖЕНИЕ № 2

к указу Губернатора  
Сахалинской области

от 29 апреля 2021 г. № 27


**ГРАНИЦЫ ОХРАННОЙ ЗОНЫ**

**памятника природы регионального значения  
Сахалинской области «Лагуноозерный реликтовый лес»**

**Координаты характерных (поворотных) точек границ  
охранной зоны памятника природы регионального значения  
Сахалинской области «Лагуноозерный реликтовый лес»**


Номер точки	МСК пгт. Южно-Курильск	
	x	y
Внешняя граница		
1.	55121.07	175675.80
2.	55196.51	176340.56
3.	54798.60	176377.07
4.	54302.24	176234.27
5.	54608.40	175729.95
Внутренняя граница		
н1	54856.55	176005.41
н2	54863.86	176069.82
н3	54827.35	176073.17
н4	54762.35	176054.47
н5	54787.72	176012.68
н1	54856.55	176005.41

Карта-схема расположения границ охранной зоны  
памятника природы регионального значения  
Сахалинской области «Лагуноозерный реликтовый лес»



М 1 : 6 000

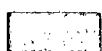
Условные обозначения



-Границы памятника природы «Лагуноозерный реликтовый лес»



-Характерная точка границы памятника природы «Лагуноозерный реликтовый лес»



- Охранная зона памятника природы «Лагуноозерный реликтовый лес»



-Характерная точка границы охранной зоны памятника природы  
«Лагуноозерный реликтовый лес»

ПРИЛОЖЕНИЕ № 3

к указу Губернатора  
Сахалинской области

от 29 апреля 2021 г. № 27


**ГРАНИЦЫ ОХРАННОЙ ЗОНЫ**

**памятника природы регионального значения  
Сахалинской области «Кунаширский кустарниковый реликтовый лес»**

**Координаты характерных (поворотных) точек границ  
охранной зоны памятника природы регионального значения  
Сахалинской области «Кунаширский кустарниковый реликтовый лес»**

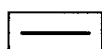
Номер точки	МСК пгт. Южно-Курильск	
	x	y
Внешняя граница		
1.	53996.11	174593.07
2.	54077.14	174906.83
3.	53490.30	175270.05
4.	53252.12	175022.79
5.	53202.85	174733.90
6.	53745.59	174361.29
Внутренняя граница		
н1	53727.68	174753.42
н2	53731.44	174767.98
н3	53538.34	174887.50
н4	53532.31	174881.24
н5	53530.84	174872.62
н6	53717.79	174744.27
н1	53727.68	174753.42

Карта-схема расположения границ охранной зоны  
памятника природы регионального значения  
Сахалинской области «Кунаширский кустарниковый реликтовый лес»



М 1 : 6 000

Условные обозначения



-Границы памятника природы «Кунаширский кустарниковый реликтовый лес»



-Характерная точка границы памятника природы «Кунаширский кустарниковый реликтовый лес»



- Охранная зона памятника природы «Кунаширский кустарниковый реликтовый лес»



-Характерная точка границы охранной зоны памятника природы «Кунаширский кустарниковый реликтовый лес»

УТВЕРЖДЕНО

указом Губернатора  
Сахалинской области

от 29 апреля 2021 г. № 27

## **ПОЛОЖЕНИЕ**

### **об охранной зоне памятника природы регионального значения Сахалинской области «Вулкан Менделеева»**

#### **1. Общие сведения**

1.1. Охранная зона установлена для предотвращения неблагоприятных антропогенных воздействий на памятник природы регионального значения Сахалинской области «Вулкан Менделеева».

1.2. Охранная зона памятника природы регионального значения Сахалинской области «Вулкан Менделеева» (далее – охранная зона) расположена на территории муниципального образования «Южно-Курильский городской округ».

1.3. Площадь охранной зоны составляет 1952,8 га.

1.4. Срок действия охранной зоны устанавливается на срок действия памятника природы регионального значения Сахалинской области «Вулкан Менделеева».

#### **2. Режим охранной зоны**

2.1. В границах охранной зоны запрещается деятельность, оказывающая негативное (вредное) воздействие на природные комплексы памятника природы, в том числе:

2.1.1. заготовка древесины, за исключением осуществления рубок погибших и поврежденных лесных насаждений гражданами для собственных нужд, рубок ухода за лесами в насаждениях искусственного происхождения (лесных культурах) в порядке, установленном законодательством, а также

при проведении мероприятий по предупреждению возникновения и распространения вредных организмов;

2.1.2. добыча полезных ископаемых, за исключением разведки и добычи полезных ископаемых, осуществляемых пользователями недр на основании лицензии на пользование недрами, выданной до дня вступления в силу настоящего указа, на срок действия такой лицензии;

2.1.3. создание объектов размещения отходов производства и потребления, складирование твердых коммунальных отходов и мусора, загрязнение и замусоривание территории;

2.1.4. загрязнение водных объектов;

2.1.5. уничтожение или повреждение информационных и предупредительных знаков (аншлагов, шлагбаумов и других информационных знаков и указателей).

---

УТВЕРЖДЕНО  
указом Губернатора  
Сахалинской области  
от 29 апреля 2021 г. № 27

**ПОЛОЖЕНИЕ**  
**об охранной зоне памятника природы регионального значения**  
**Сахалинской области «Лагуноозерный реликтовый лес»**

**1. Общие сведения**

1.1. Охранная зона установлена для предотвращения неблагоприятных антропогенных воздействий на памятник природы регионального значения Сахалинской области «Лагуноозерный реликтовый лес».

1.2. Охранная зона памятника природы регионального значения Сахалинской области «Лагуноозерный реликтовый лес» (далее – охранная зона) расположена на территории муниципального образования «Южно-Курильский городской округ».

1.3. Площадь охранной зоны составляет 44,67 га.

1.4. Срок действия охранной зоны устанавливается на срок действия памятника природы регионального значения Сахалинской области «Лагуноозерный реликтовый лес».

**2. Режим охранной зоны**

2.1. В границах охранной зоны запрещается деятельность, оказывающая негативное (вредное) воздействие на природные комплексы памятника природы, в том числе:

2.1.1. заготовка древесины, за исключением осуществления рубок погибших и поврежденных лесных насаждений гражданами для собственных нужд, рубок ухода за лесами в насаждениях искусственного происхождения (лесных культурах) в порядке, установленном законодательством, а также

при проведении мероприятий по предупреждению возникновения и распространения вредных организмов;

2.1.2. добыча полезных ископаемых;

2.1.3. создание объектов размещения отходов производства и потребления, складирование твердых коммунальных отходов и мусора, загрязнение и замусоривание территории;

2.1.4. загрязнение водных объектов;

2.1.5. уничтожение или повреждение информационных и предупредительных знаков (аншлагов, шлагбаумов и других информационных знаков и указателей).

2.2. Дополнительно в границах ценных лесов – нерестоохранных полос лесов запрещается:

2.2.1. строительство и эксплуатация объектов капитального строительства, за исключением линейных объектов и гидротехнических сооружений;

2.2.2. проведение сплошных рубок лесных насаждений, за исключением случаев, предусмотренных частью 5.1 статьи 21 Лесного кодекса Российской Федерации;

2.2.3. создание лесоперерабатывающей инфраструктуры;

2.2.4. использование лесов в целях создания лесных плантаций.

---

УТВЕРЖДЕНО

указом Губернатора  
Сахалинской области

от 29 апреля 2021 г.

№ 27

## ПОЛОЖЕНИЕ

об охранной зоне памятника природы регионального значения  
Сахалинской области «Кунаширский кустарниковый реликтовый лес»

### 1. Общие сведения

1.1. Охранная зона установлена для предотвращения неблагоприятных антропогенных воздействий на памятник природы регионального значения Сахалинской области «Кунаширский кустарниковый реликтовый лес».

1.2. Охранная зона памятника природы регионального значения Сахалинской области «Кунаширский кустарниковый реликтовый лес» (далее – охранная зона) расположена на территории муниципального образования «Южно-Курильский городской округ».

1.3. Площадь охранной зоны составляет 47,25 га.

1.4. Срок действия охранной зоны устанавливается на срок действия памятника природы регионального значения Сахалинской области «Кунаширский кустарниковый реликтовый лес».

### 2. Режим охранной зоны

2.1. В границах охранной зоны запрещается деятельность, оказывающая негативное (вредное) воздействие на природные комплексы памятника природы, в том числе:

2.1.1. заготовка древесины, за исключением осуществления рубок погибших и поврежденных лесных насаждений гражданами для собственных нужд, рубок ухода за лесами в насаждениях искусственного происхождения

(лесных культурах) в порядке, установленном законодательством, а также при проведении мероприятий по предупреждению возникновения и распространения вредных организмов;

2.1.2. добыча полезных ископаемых;

2.1.3. создание объектов размещения отходов производства и потребления, складирование твердых коммунальных отходов и мусора, загрязнение и замусоривание территории;

2.1.4. загрязнение водных объектов;

2.1.5. уничтожение или повреждение информационных и предупредительных знаков (аншлагов, шлагбаумов и других информационных знаков и указателей).

---