



У К А З

ГУБЕРНАТОРА САХАЛИНСКОЙ ОБЛАСТИ

от 19 апреля 2021 г. № 21

г. Южно-Сахалинск

Об установлении охранных зон и утверждении положений об охранных зонах памятников природы регионального значения Сахалинской области, расположенных на территории муниципального образования городской округ «Город Южно-Сахалинск»

В соответствии с Федеральным законом от 14.03.1995 № 33-ФЗ «Об особо охраняемых природных территориях», Правилами создания охранных зон отдельных категорий особо охраняемых природных территорий, установления их границ, определения режима охраны и использования земельных участков и водных объектов в границах таких зон, утвержденными постановлением Правительства Российской Федерации от 19.02.2015 № 138, Законом Сахалинской области от 21.12.2006 № 120-ЗО «Об особо охраняемых природных территориях Сахалинской области» **п о с т а н о в - л я ю :**

1. Установить:

- 1.1. охрannую зону памятника природы регионального значения Сахалинской области «Верхнебуреинский»;
- 1.2. охрannую зону памятника природы регионального значения Сахалинской области «Роща ореха маньчжурского»;
- 1.3. охрannую зону памятника природы регионального значения Сахалинской области «Южно-Сахалинский грязевой вулкан»;

1.4. охранную зону памятника природы регионального значения Сахалинской области «Популяция кардиокринума (лилии) Глена»;

1.5. охранную зону памятника природы регионального значения Сахалинской области «Структурно-денудационный останец «Лягушка».

2. Установить:

2.1. границы охранной зоны памятника природы регионального значения Сахалинской области «Верхнебуреинский» согласно приложению № 1 к настоящему указу;

2.2. границы охранной зоны памятника природы регионального значения Сахалинской области «Роща ореха маньчжурского» согласно приложению № 2 к настоящему указу;

2.3. границы охранной зоны памятника природы регионального значения Сахалинской области «Южно-Сахалинский грязевой вулкан» согласно приложению № 3 к настоящему указу;

2.4. границы охранной зоны памятника природы регионального значения Сахалинской области «Популяция кардиокринума (лилии) Глена» согласно приложению № 4 к настоящему указу;

2.5. границы охранной зоны памятника природы регионального значения Сахалинской области «Структурно-денудационный останец «Лягушка» согласно приложению № 5 к настоящему указу.

3. Утвердить:

3.1. положение об охранной зоне памятника природы регионального значения Сахалинской области «Верхнебуреинский» (прилагается);

3.2. положение об охранной зоне памятника природы регионального значения Сахалинской области «Роща ореха маньчжурского» (прилагается);

3.3. положение об охранной зоне памятника природы регионального значения Сахалинской области «Южно-Сахалинский грязевой вулкан» (прилагается);

3.4. положение об охранной зоне памятника природы регионального значения Сахалинской области «Популяция кардиокринума (лилии) Глена» (прилагается);

3.5. положение об охранной зоне памятника природы регионального значения Сахалинской области «Структурно-денудационный останец «Лягушка» (прилагается).

4. Опубликовать настоящий указ в газете «Губернские ведомости», на официальном сайте Губернатора и Правительства Сахалинской области, на «Официальном интернет-портале правовой информации».

Губернатор
Сахалинской области



В.И.Лимаренко

ПРИЛОЖЕНИЕ № 1
к указу Губернатора
Сахалинской области
от 19 апреля 2021 г. № 21

ГРАНИЦЫ ОХРАННОЙ ЗОНЫ
памятника природы регионального значения
Сахалинской области «Верхнебуреинский»

Координаты характерных (поворотных) точек границ
охранной зоны памятника природы регионального значения
Сахалинской области «Верхнебуреинский»

Номер точки	МСК г. Южно-Сахалинск	
	Х	У
Первый участок		
н1	17325.07	14465.25
1	17286.81	14765.38
65	17243.23	14753.17
64	17075.70	14752.81
63	16927.14	14759.61
62	16686.29	14769.99
61	16401.22	14797.37
60	16225.02	14832.81
59	16061.80	14790.94
58	15921.53	14778.82
57	15895.51	14786.11
56	15847.46	14823.27
55	15791.09	14880.48
54	15686.99	14960.24
53	15599.28	15011.13
52	15549.36	15031.39
51	15491.13	15021.09
50	15318.03	15018.37
49	15176.37	15068.06
48	15136.28	15102.01
47	15114.29	15129.63
46	15128.84	15233.40
45	15159.11	15288.04
44	15203.01	15336.25

Номер точки	МСК г. Южно-Сахалинск	
	X	Y
43	15259.20	15388.09
42	15318.81	15437.77
41	15398.54	15492.38
40	15425.25	15505.35
39	15524.13	15608.74
38	15593.13	15640.64
37	15619.43	15722.18
36	15657.14	15796.10
35	15679.13	15919.15
34	15681.40	15968.67
33	15671.56	16006.68
32	15667.90	16221.35
31	15691.89	16355.69
30	15705.96	16380.74
29	15732.03	16421.79
н2	15193.52	16128.17
н3	15156.02	15975.18
н4	15038.52	15871.71
н5	14803.53	15754.13
н6	14539.48	15532.95
н7	14476.46	15416.68
н8	14549.32	15292.53
н9	14635.39	14949.24
н10	16052.18	14412.27
н11	16482.79	14244.43
н12	16734.59	14288.51
Второй участок		
6	16679.83	15211.72
н13	16676.31	16732.69
н14	16614.77	16714.99
н15	16489.55	16747.38
23	16314.36	16749.34
22	16303.66	16704.36
21	16308.50	16536.94
20	16272.27	16447.31
19	16276.88	16341.73
18	16338.32	16258.76
17	16347.13	16216.24
16	16335.17	16197.98
15	16337.10	16111.45
14	16377.86	16048.27
13	16378.29	16029.16
12	16269.91	15291.42
11	16276.80	15284.82
10	16323.05	15277.99
9	16443.65	15264.93
8	16503.48	15253.89
7	16561.25	15234.94

Карта-схема
расположения границ охранной зоны памятника природы
регионального значения Сахалинской области «Верхнебуреинский»



ПРИЛОЖЕНИЕ № 2
к указу Губернатора
Сахалинской области
от 19 апреля 2021 г. № 21

ГРАНИЦЫ ОХРАННОЙ ЗОНЫ
памятника природы регионального значения
Сахалинской области «Роща ореха маньчжурского»

**Координаты характерных (поворотных) точек границ
охранной зоны памятника природы регионального значения
Сахалинской области «Роща ореха маньчжурского»**

Номер точки	МСК г. Южно-Сахалинск	
	х	у
н1	8198.78	13149.96
н2	8036.34	13606.43
н3	7968.41	13596.95
н4	8029.96	13062.69

**Карта-схема
расположения границ охранной зоны памятника природы
регионального значения Сахалинской области
«Роща ореха маньчжурского»**



ПРИЛОЖЕНИЕ № 3

к указу Губернатора
Сахалинской области

от 19 апреля 2021 г. № 21

ГРАНИЦЫ ОХРАННОЙ ЗОНЫ

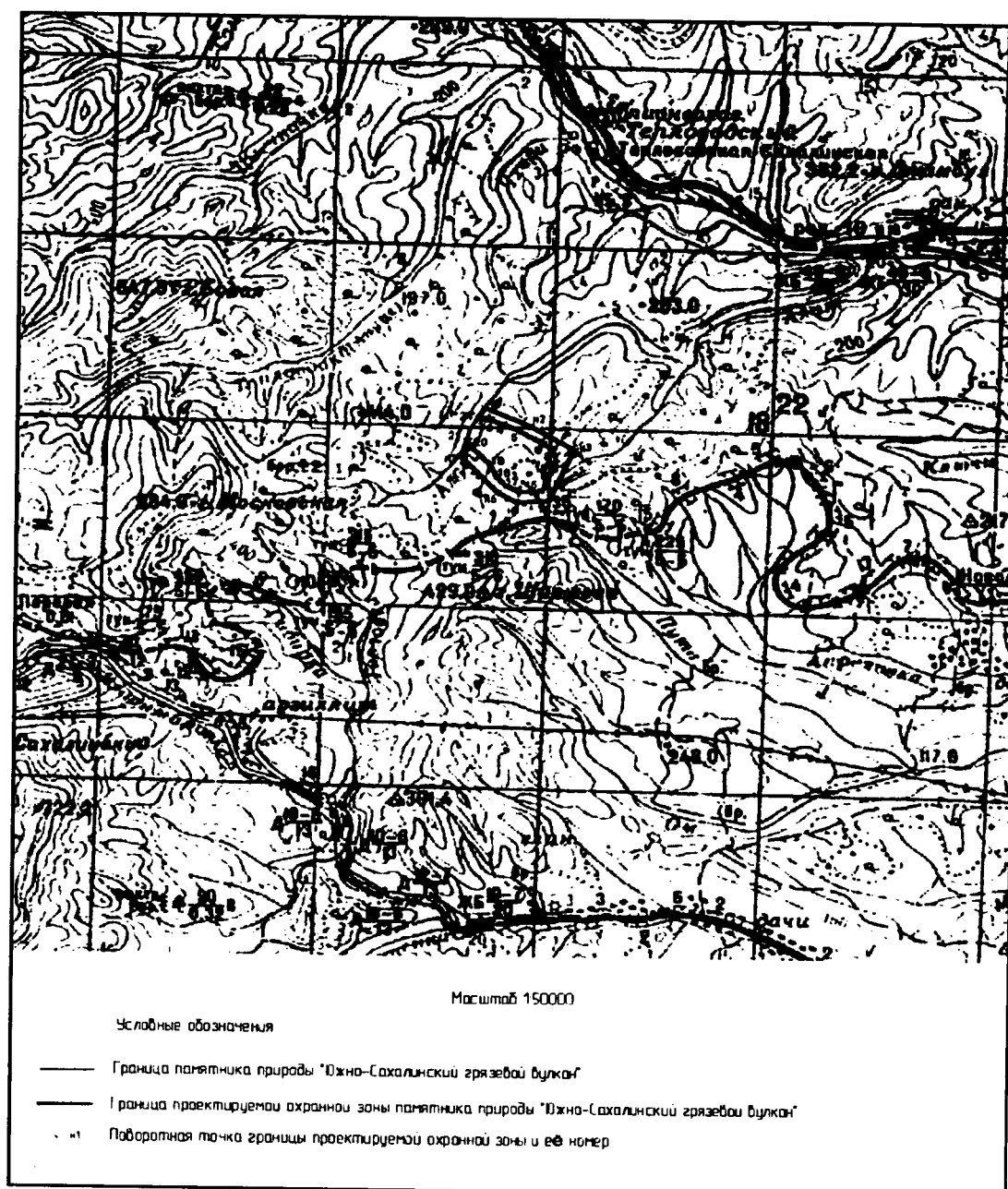
памятника природы регионального значения
Сахалинской области
«Южно-Сахалинский грязевой вулкан»

Координаты характерных (поворотных) точек границ
охранной зоны памятника природы регионального значения
Сахалинской области
«Южно-Сахалинский грязевой вулкан»

Номер точки	МСК г. Южно-Сахалинск	
	х	у
н1	24115.70	-1844.82
н2	23917.45	-1428.62
н3	23665.03	-1028.90
н4	23102.30	-1253.81
н5	23084.33	-1553.22
н6	23186.86	-1722.40
н7	23579.30	-2053.82
21	23757.02	-2001.35
20	23712.33	-1990.85
19	23494.23	-1793.35
18	23358.83	-1734.08
17	23265.53	-1657.59
16	23195.39	-1527.38
15	23192.25	-1417.34
14	23213.20	-1315.98
13	23271.15	-1287.96
12	23320.14	-1278.79
11	23393.19	-1256.64
10	23458.11	-1223.09
9	23521.79	-1198.98
8	23606.67	-1198.39
7	23676.61	-1247.13
6	23725.89	-1311.80
5	23867.29	-1536.72

Номер точки	МСК г. Южно-Сахалинск	
	х	у
4	23934.99	-1674.26
3	23983.16	-1791.48
2	23994.81	-1839.44
1	24001.45	-1877.80
24	23990.16	-1912.04

**Карта-схема
расположения границ охранной зоны памятника природы
регионального значения Сахалинской области
«Южно-Сахалинский грязевой вулкан»**



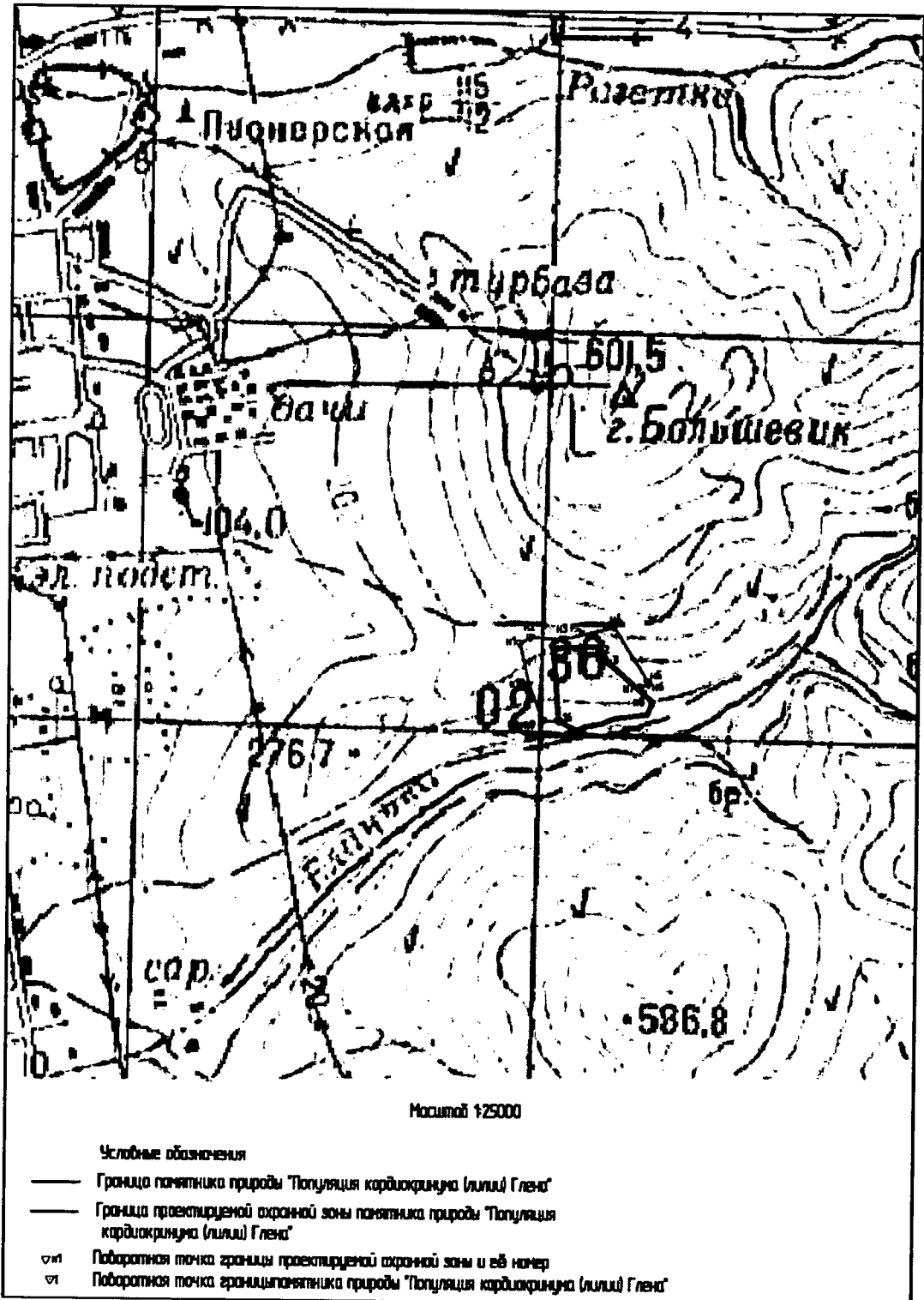
ПРИЛОЖЕНИЕ № 4
к указу Губернатора
Сахалинской области
от 19 апреля 2021 г. № 21

ГРАНИЦЫ ОХРАННОЙ ЗОНЫ
памятника природы регионального значения
Сахалинской области
«Популяция кардиокринума (лилии) Глена»

**Координаты характерных (поворотных) точек границ
охранной зоны памятника природы регионального значения
Сахалинской области «Популяция кардиокринума (лилии) Глена»**

Номер точки	МСК г. Южно-Сахалинск	
	х	у
н1	7922.25	14299.82
н2	7952.52	14353.46
н3	7944.11	14512.88
н4	8004.33	14763.17
н5	7738.88	14930.55
н6	7724.64	14935.90
н7	7711.65	14896.30
н8	7681.1	14906.12
3	7830.82	14735.27
2	7908.08	14689.17
1	7898.93	14465.67
16	7541.18	14494.78
н9	7541.18	14416.65
н10	7720.64	14346.95

**Карта-схема
расположения границ охранной зоны памятника природы
регионального значения Сахалинской области
«Популяция кардиокринума (лилии) Глена»**



ПРИЛОЖЕНИЕ № 5

к указу Губернатора
Сахалинской области

от 19 апреля 2021 г. № 21

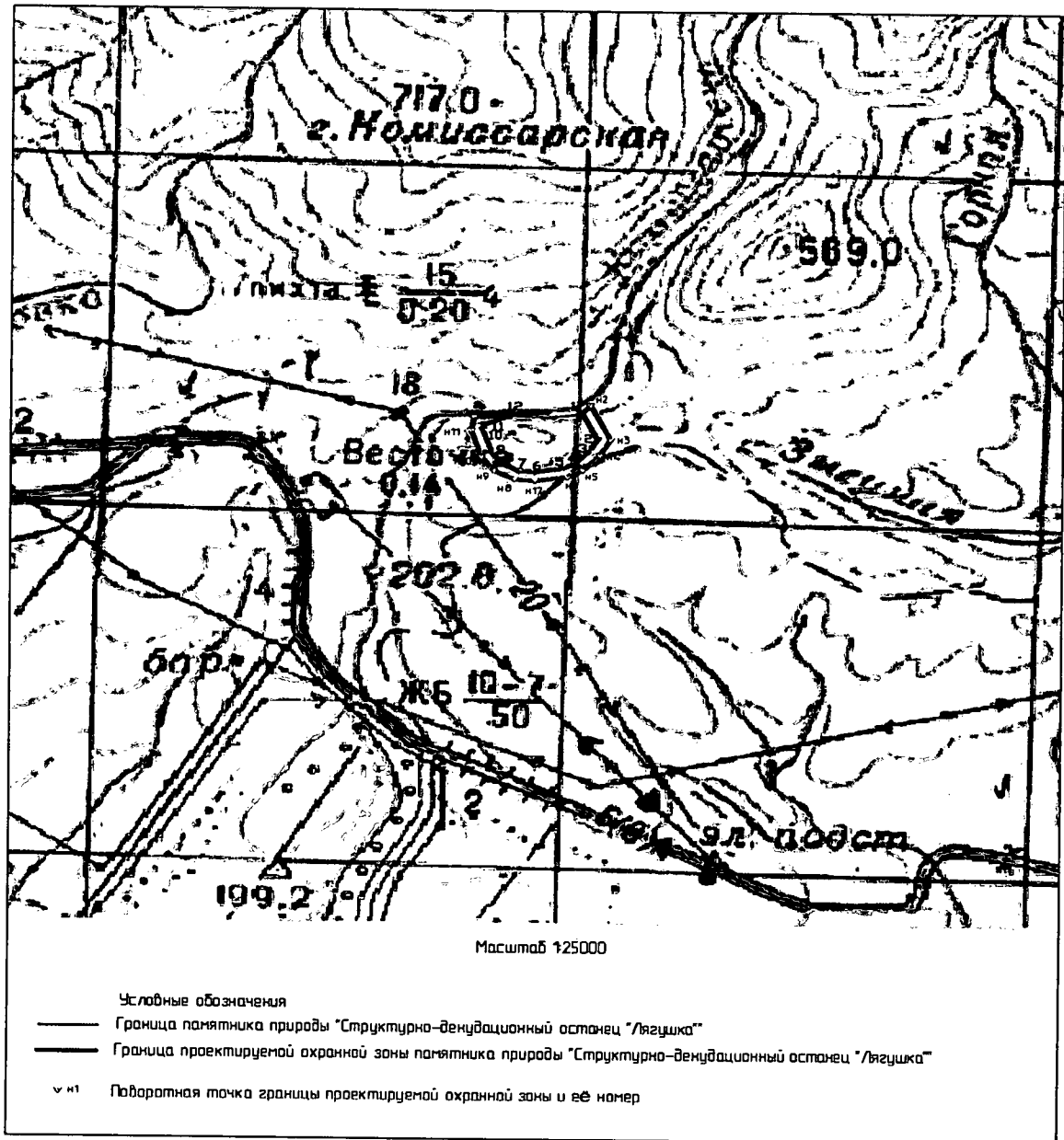
ГРАНИЦЫ ОХРАННОЙ ЗОНЫ

**памятника природы регионального значения
Сахалинской области «Структурно-денудационный
останец «Лягушка»**

**Координаты характерных (поворотных) точек границ
охранной зоны памятника природы регионального значения
Сахалинской области «Структурно-денудационный останец «Лягушка»**

Номер точки	МСК г. Южно-Сахалинск	
	х	у
1н	-16.16	21813.00
12	-5.91	21968.28
11	-58.50	21856.65
10	-87.86	21852.61
9	-218.25	21892.92
8	-277.71	21933.12
7	-316.71	22001.90
6	-323.79	22070.09
5	-303.32	22190.84
4	-274.69	22239.86
3	-198.90	22303.68
2	-137.70	22335.97
1	7.31	22270.24
2н	56.90	22302.66
3н	-139.37	22391.62
4н	-226.99	22345.39
5н	-313.51	22272.54
6н	-351.09	22208.18
7н	-374.23	22071.72
8н	-365.36	21986.33
9н	-315.42	21898.26
10н	-240.11	21847.34
11н	-92.03	21801.56

**Карта-схема
расположения границ охранной зоны памятника природы
регионального значения Сахалинской области
«Структурно-денудационный останец «Лягушка»**



УТВЕРЖДЕНО
указом Губернатора
Сахалинской области
от 19 апреля 2021 г. № 21

ПОЛОЖЕНИЕ
об охранной зоне памятника природы регионального значения
Сахалинской области «Верхнебуреинский»

1. Общие сведения

1.1. Охранная зона установлена для предотвращения неблагоприятных антропогенных воздействий на памятник природы регионального значения Сахалинской области «Верхнебуреинский».

1.2. Охранная зона памятника природы регионального значения Сахалинской области «Верхнебуреинский» (далее – охранная зона) расположена на территории муниципального образования городской округ «Город Южно-Сахалинск».

1.3. Площадь охранной зоны составляет 233,1 га.

1.4. Срок действия охранной зоны устанавливается на срок действия памятника природы регионального значения Сахалинской области «Верхнебуреинский».

2. Режим охранной зоны

2.1. В границах охранной зоны запрещается деятельность, оказывающая негативное (вредное) воздействие на природные комплексы памятника природы, в том числе:

2.1.1. заготовка древесины, за исключением осуществления рубок погибших и поврежденных лесных насаждений гражданами для собственных

нужд, рубок ухода за лесами в насаждениях искусственного происхождения (лесных культурах) в порядке, установленном законодательством, а также при проведении мероприятий по предупреждению возникновения и распространения вредных организмов;

2.1.2. добыча полезных ископаемых;

2.1.3. создание объектов размещения отходов производства и потребления, складирование твердых коммунальных отходов и мусора, загрязнение и замусоривание территории;

2.1.4. загрязнение водных объектов;

2.1.5. уничтожение или повреждение информационных и предупредительных знаков (аншлагов, шлагбаумов и других информационных знаков и указателей).

УТВЕРЖДЕНО
указом Губернатора
Сахалинской области
от 19 апреля 2021 г. № 21

ПОЛОЖЕНИЕ

об охранной зоне памятника природы регионального значения Сахалинской области «Роща ореха маньчжурского»

1. Общие сведения

1.1. Охранная зона установлена для предотвращения неблагоприятных антропогенных воздействий на памятник природы регионального значения Сахалинской области «Роща ореха маньчжурского».

1.2. Охранная зона памятника природы регионального значения Сахалинской области «Роща ореха маньчжурского» (далее – охранная зона) расположена на территории муниципального образования городской округ «Город Южно-Сахалинск».

1.3. Площадь охранной зоны составляет 7,4 га.

1.4. Срок действия охранной зоны устанавливается на срок действия памятника природы регионального значения Сахалинской области «Роща ореха маньчжурского».

2. Режим охранной зоны

2.1. В границах охранной зоны запрещается деятельность, оказывающая негативное (вредное) воздействие на природные комплексы памятника природы, в том числе:

2.1.1. рубки деревьев, кустарников и лиан;

2.1.2. добыча полезных ископаемых;

2.1.3. создание объектов размещения отходов производства и потреб-

ления, складирование твердых коммунальных отходов и мусора, загрязнение и замусоривание территории;

2.1.4. уничтожение или повреждение информационных и предупредительных знаков (аншлагов, шлагбаумов и других информационных знаков и указателей).

УТВЕРЖДЕНО

указом Губернатора
Сахалинской области

от 19 апреля 2021 г. № 21

ПОЛОЖЕНИЕ

**об охранной зоне памятника природы регионального значения
Сахалинской области «Южно-Сахалинский грязевой вулкан»**

1. Общие сведения

1.1. Охранная зона установлена для предотвращения неблагоприятных антропогенных воздействий на памятник природы регионального значения Сахалинской области «Южно-Сахалинский грязевой вулкан».

1.2. Охранная зона памятника природы регионального значения Сахалинской области «Южно-Сахалинский грязевой вулкан» (далее – охранная зона) расположена на территории муниципального образования городской округ «Город Южно-Сахалинск».

1.3. Площадь охранной зоны составляет 26,1 га.

1.4. Срок действия охранной зоны устанавливается на срок действия памятника природы регионального значения Сахалинской области «Южно-Сахалинский грязевой вулкан».

2. Режим охранной зоны

2.1. В границах охранной зоны запрещается деятельность, оказывающая негативное (вредное) воздействие на природные комплексы памятника природы, в том числе:

2.1.1. заготовка древесины, за исключением осуществления рубок погибших и поврежденных лесных насаждений гражданами для собственных

нужд, рубок ухода за лесами в насаждениях искусственного происхождения (лесных культурах) в порядке, установленном законодательством, а также при проведении мероприятий по предупреждению возникновения и распространения вредных организмов;

2.1.2. добыча полезных ископаемых;

2.1.3. создание объектов размещения отходов производства и потребления, складирование твердых коммунальных отходов и мусора, загрязнение и замусоривание территории;

2.1.4. загрязнение водных объектов;

2.1.5. разрушение и загрязнение грязевых грифонов;

2.1.6. уничтожение или повреждение информационных и предупредительных знаков (аншлагов, шлагбаумов и других информационных знаков и указателей).

УТВЕРЖДЕНО

указом Губернатора
Сахалинской области

от ~~19~~ апреля 2021 г. № ~~21~~

ПОЛОЖЕНИЕ

об охранной зоне памятника природы регионального значения Сахалинской области «Популяция кардиокринума (лилии) Глена»

1. Общие сведения

1.1. Охранная зона установлена для предотвращения неблагоприятных антропогенных воздействий на памятник природы регионального значения Сахалинской области «Популяция кардиокринума (лилии) Глена».

1.2. Охранная зона памятника природы регионального значения Сахалинской области «Популяция кардиокринума (лилии) Глена» (далее – охранная зона) расположена на территории муниципального образования городской округ «Город Южно-Сахалинск».

1.3. Площадь охранной зоны составляет 9,85 га.

1.4. Срок действия охранной зоны устанавливается на срок действия памятника природы регионального значения Сахалинской области «Популяция кардиокринума (лилии) Глена»

2. Режим охранной зоны

2.1. В границах охранной зоны запрещается деятельность, оказывающая негативное (вредное) воздействие на природные комплексы памятника природы, в том числе:

2.1.1. рубки деревьев, кустарников и лиан;

2.1.2. добыча полезных ископаемых;

2.1.3. создание объектов размещения отходов производства и потребления, складирование твердых коммунальных отходов и мусора, загрязнение и замусоривание территории;

2.1.4. уничтожение или повреждение информационных и предупредительных знаков (аншлагов, шлагбаумов и других информационных знаков и указателей).

УТВЕРЖДЕНО

указом Губернатора
Сахалинской области

от 19 апреля 2021 г. № 21

ПОЛОЖЕНИЕ

**об охранной зоне памятника природы регионального значения
Сахалинской области «Структурно-денудационный останец
«Лягушка»**

1. Общие сведения

1.1. Охранная зона установлена для предотвращения неблагоприятных антропогенных воздействий на памятник природы регионального значения Сахалинской области «Структурно-денудационный останец «Лягушка».

1.2. Охранная зона памятника природы регионального значения Сахалинской области «Структурно-денудационный останец «Лягушка» (далее – охранная зона) расположена на территории муниципального образования городской округ «Город Южно-Сахалинск».

1.3. Площадь охранной зоны составляет 5,5 га.

1.4. Срок действия охранной зоны устанавливается на срок действия памятника природы регионального значения Сахалинской области «Структурно-денудационный останец «Лягушка».

2. Режим охранной зоны

2.1. В границах охранной зоны запрещается деятельность, оказывающая негативное (вредное) воздействие на природные комплексы памятника природы, в том числе:

2.1.1. рубки деревьев, кустарников и лиан;

2.1.2. добыча полезных ископаемых;

2.1.3. создание объектов размещения отходов производства и потребления, складирование твердых коммунальных отходов и мусора, загрязнение и замусоривание территории;

2.1.4. уничтожение или повреждение информационных и предупредительных знаков (аншлагов, шлагбаумов и других информационных знаков и указателей).
