



# ПРАВИТЕЛЬСТВО САХАЛИНСКОЙ ОБЛАСТИ

## ПОСТАНОВЛЕНИЕ

от 07 октября 2020 г. № 470

г. Южно-Сахалинск

### **Об утверждении положений о памятниках природы регионального значения Сахалинской области и признании утратившими силу отдельных положений некоторых актов Правительства Сахалинской области**

В соответствии с Федеральным законом от 14.03.1995 № 33-ФЗ «Об особо охраняемых природных территориях», Законом Сахалинской области от 21.12.2006 № 120-ЗО «Об особо охраняемых природных территориях Сахалинской области» Правительство Сахалинской области **постановляет:**

1. Утвердить:

1.1. Положение о памятнике природы регионального значения Сахалинской области «Корсаковский ельник» (прилагается).

1.2. Положение о памятнике природы регионального значения Сахалинской области «Озерский ельник» (прилагается).

1.3. Положение о памятнике природы регионального значения Сахалинской области «Бухта Чайка» (прилагается).

1.4. Положение о памятнике природы регионального значения Сахалинской области «Водопад Медвежий» (прилагается).

1.5. Положение о памятнике природы регионального значения Сахалинской области «Мыс Великан» (прилагается).

1.6. Положение о памятнике природы регионального значения Сахалинской области «Озеро Тунайча» (прилагается).

1.7. Положение о памятнике природы регионального значения Сахалинской области «Красногорский тисовый лес» (прилагается).

1.8. Положение о памятнике природы регионального значения Сахалинской области «Томаринский бор» (прилагается).

1.9. Положение о памятнике природы регионального значения Сахалинской области «Озера горы Спамберг» (прилагается).

1.10. Положение о памятнике природы регионального значения Сахалинской области «Мыс Слепиковского» (прилагается).

1.11. Положение о памятнике природы регионального значения Сахалинской области «Костромской кедровник» (прилагается).

## 2. Признать утратившими силу:

- подпункты 1.2, 1.3 постановления администрации Сахалинской области от 07.03.2008 № 58-па «Об утверждении изменения границ и упразднении памятников природы регионального значения Сахалинской области по результатам инвентаризации, проведенной в 2005 году»;

- подпункты 1.1, 1.2, 1.5, 1.6, 3.2, 3.3 постановления администрации Сахалинской области от 07.03.2008 № 59-па «Об утверждении границ и режима особой охраны территорий памятников природы регионального значения Сахалинской области по результатам инвентаризации, проведенной в 2005 году»;

- подпункты 1.3, 1.4, 1.9, 1.11 постановления администрации Сахалинской области от 14.05.2008 № 124-па «Об утверждении границ и режима особой охраны территорий памятников природы регионального значения Сахалинской области по результатам инвентаризации, проведенной в 2006 году»;

- постановление администрации Сахалинской области от 30.09.2008 № 304-па «Об утверждении изменения границ памятника природы регионального значения Сахалинской области «Озеро Тунайча» по результатам инвентаризации, проведенной в 2007 году»;

- постановление администрации Сахалинской области от 19.05.2009 № 184-па «Об утверждении границ функциональных зон и режима особой охраны территории памятника природы регионального значения Сахалин-

ской области «Озеро Тунайча» по результатам инвентаризации, проведенной в 2007 году», за исключением пункта 3;

- пункт 13 постановления Правительства Сахалинской области от 14.12.2011 № 537 «О внесении изменений в некоторые нормативные правовые акты Сахалинской области в сфере особо охраняемых природных территорий регионального значения»;

- пункт 13 постановления Правительства Сахалинской области от 07.10.2011 № 415 «О внесении изменений в некоторые нормативные правовые акты Сахалинской области в сфере особо охраняемых природных территорий регионального значения»;

- пункт 15 постановления Правительства Сахалинской области от 27.05.2011 № 201 «О внесении изменений в некоторые нормативные правовые акты Сахалинской области в сфере особо охраняемых природных территорий регионального значения»;

- постановление Правительства Сахалинской области от 12.05.2012 № 222 «О внесении изменений в некоторые нормативные правовые акты Сахалинской области в сфере особо охраняемых природных территорий регионального значения».

3. Опубликовать настоящее постановление в газете «Губернские ведомости», на официальном сайте Губернатора и Правительства Сахалинской области, на «Официальном интернет-портале правовой информации».

Председатель Правительства  
Сахалинской области



А.В.Белик

УТВЕРЖДЕНО

постановлением Правительства  
Сахалинской области

от 07 октября 2020 г. № 470

## ПОЛОЖЕНИЕ

о памятнике природы регионального значения Сахалинской области «Корсаковский ельник»

### 1. Общие положения

1.1. Настоящее Положение разработано в соответствии с требованиями Федерального закона от 14.03.1995 № 33-ФЗ «Об особо охраняемых природных территориях», Федерального закона от 10.01.2002 № 7-ФЗ «Об охране окружающей среды», Федерального закона от 24.04.1995 № 52-ФЗ «О животном мире», Лесного кодекса Российской Федерации, Земельного кодекса Российской Федерации, Закона Сахалинской области от 21.12.2006 № 120-ЗО «Об особо охраняемых природных территориях Сахалинской области», приказа Министерства экономического развития Российской Федерации от 01.09.2014 № 540 «Об утверждении Классификатора видов разрешенного использования земельных участков».

1.2. Памятник природы регионального значения Сахалинской области «Корсаковский ельник» (далее – памятник природы) создан решением исполнительного комитета Сахалинского областного Совета народных депутатов от 13.05.1980 № 233 «О выделении особо ценных лесных объектов на территории области».

1.3. Профиль памятника природы - ботанический.

1.4. Памятник природы создан без ограничения срока действия.

1.5. Памятник природы расположен на территории муниципального образования Корсаковский городской округ Сахалинской области.

1.6. Площадь территории памятника природы составляет 8 га.

1.7. Описание местоположения границ памятника природы представлено в приложении к настоящему Положению.

1.8. Границы и особенности режима особой охраны памятника природы учитываются при разработке планов и перспектив экономического и социального развития, проектов освоения территории, подготовке документов территориального планирования и проведении инвентаризации земель.

1.9. Памятник природы находится в ведении министерства экологии Сахалинской области.

1.10. Земельные участки в составе памятника природы не изымаются у собственников, владельцев и пользователей этих участков.

## **2. Режим особой охраны территории памятника природы**

2.1. На территории памятника природы запрещается всякая деятельность, влекущая за собой нарушение сохранности памятника природы, в том числе:

1) рубки лесных насаждений (за исключением рубок ухода за лесами в насаждениях искусственного происхождения (лесных культурах) в порядке, установленном лесным законодательством);

2) складирование отходов, захламление и загрязнение территории;

3) отвод земель под любые виды пользования;

4) разведение костров;

5) повреждение почвенно-растительного покрова;

6) проведение гидромелиоративных работ в пойме реки Меря.

2.2. На территории памятника природы разрешается:

1) научно-исследовательская деятельность;

2) сбор грибов и ягод;

3) охота и любительское рыболовство.

2.3. Основные виды разрешенного использования земельных участков, расположенных в границах памятника природы:

- охрана природных территорий;
  - деятельность по особой охране и изучению природы.
-

## ПРИЛОЖЕНИЕ

к Положению о памятнике природы  
регионального значения Сахалинской  
области «Корсаковский ельник»,  
утвержденному постановлением  
Правительства Сахалинской области

от 07 октября 2020 г. № 470

### ОПИСАНИЕ

местоположения границ памятника природы регио-  
нального значения Сахалинской области  
«Корсаковский ельник»

#### I. Сведения о памятнике природы регионального значения Сахалинской области «Корсаковский ельник»

№ пп.	Характеристика объекта	Описание характеристик
1	2	3
1	Местоположение объекта	Сахалинская область, муниципальное образование Корсаковский городской округ Сахалинской области
2	Площадь объекта ± величина погрешности определения площади (Р +/- Дельта Р)	8 га ± 3536 кв.м
3	Иные характеристики объекта	Особо охраняемая природная территория регионального значения – памятник природы «Корсаковский ельник» состоит из 1 кластера

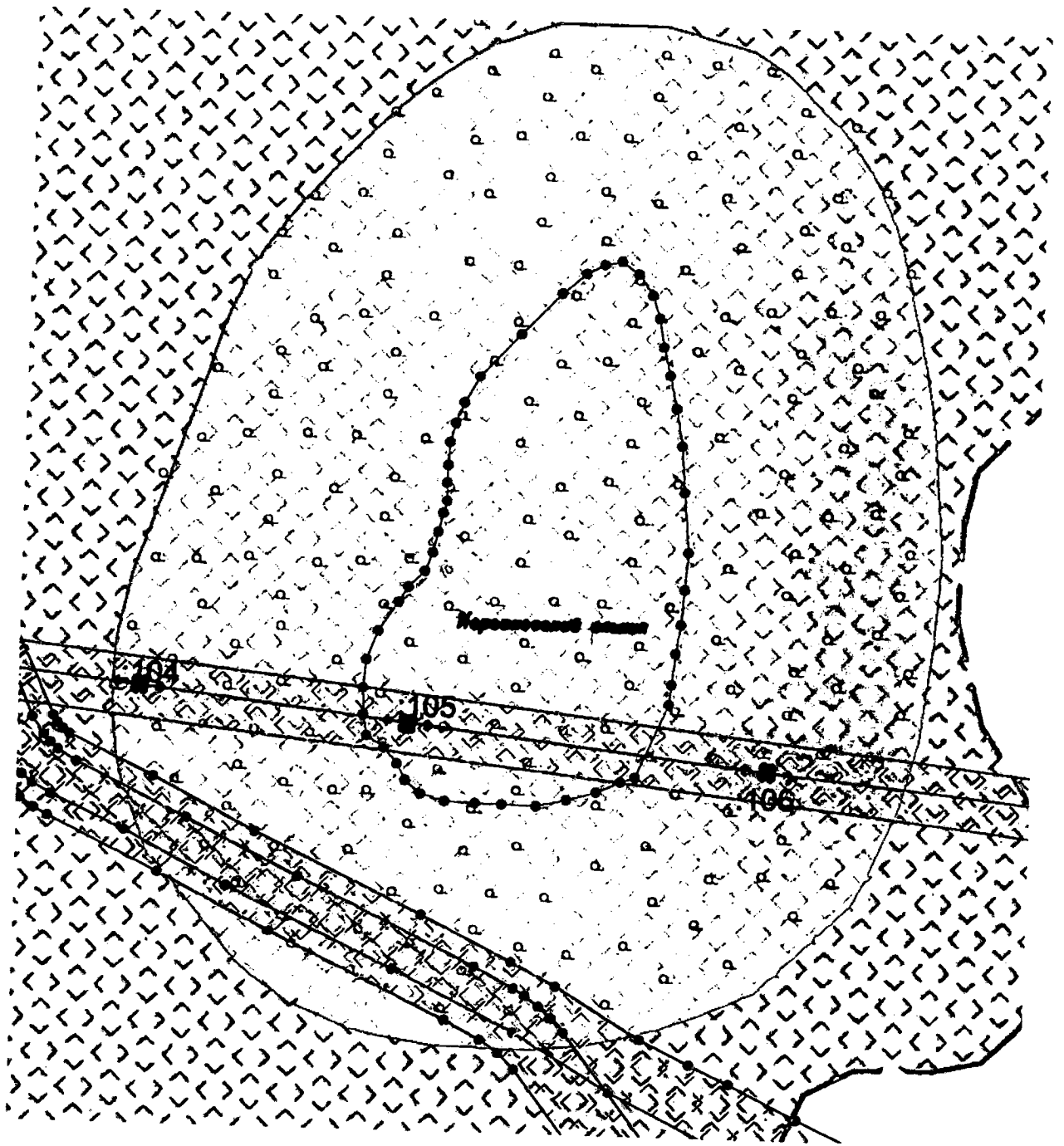
**II. Сведения о местоположении границ  
памятника природы регионального значения  
Сахалинской области «Корсаковский ельник»**

1. Система координат МСК г. Корсакова					
2. Сведения о характерных точках границ памятника природы регионального значения Сахалинской области «Корсаковский ельник»					
Обо- значе- ние ха- рак- терных точек границ	Координаты, м		Метод определения координат характерной точки	Средняя квадратическая погрешность положения характерной точки (Mt), м	Описание обозначе- ния точки на местно- сти (при наличии)
	X	Y			
1	2	3	4	5	6
н1	9298.72	15515.45	Картометрический	5.00	-
н2	9288.78	15529.29	Картометрический	5.00	-
н3	9271.92	15540.97	Картометрический	5.00	-
н4	9253.33	15547.03	Картометрический	5.00	-
н5	9229.98	15550.92	Картометрический	5.00	-
н6	9207.06	15556.55	Картометрический	5.00	-
н7	9180.25	15562.61	Картометрический	5.00	-
н8	9149.99	15567.81	Картометрический	5.00	-
н9	9112.37	15570.85	Картометрический	5.00	-
н10	9063.51	15575.18	Картометрический	5.00	-
н11	9033.24	15573.03	Картометрический	5.00	-
н12	9004.70	15570.87	Картометрический	5.00	-
н13	8981.35	15567.42	Картометрический	5.00	-
н14	8955.84	15564.83	Картометрический	5.00	-
н15	8939.54	15563.05	Картометрический	5.00	-
н16	8879.57	15537.56	Картометрический	5.00	-
н17	8875.40	15525.94	Картометрический	5.00	-
н18	8866.74	15506.91	Картометрический	5.00	-
н19	8859.82	15483.13	Картометрический	5.00	-
н20	8854.44	15458.92	Картометрический	5.00	-
н21	8855.03	15431.25	Картометрический	5.00	-
н22	8855.48	15410.06	Картометрический	5.00	-
н23	8856.33	15385.84	Картометрический	5.00	-
н24	8861.95	15366.38	Картометрический	5.00	-
н25	8872.76	15353.84	Картометрический	5.00	-
н26	8885.73	15346.92	Картометрический	5.00	-
н27	8899.13	15336.10	Картометрический	5.00	-
н28	8908.21	15322.26	Картометрический	5.00	-
н29	8925.07	15319.23	Картометрический	5.00	-



1	2	3	4	5	6
н30	8947.13	15318.58	Картометрический	5.00	-
н31	8970.04	15320.52	Картометрический	5.00	-
н32	8993.83	15329.16	Картометрический	5.00	-
н33	9017.61	15344.72	Картометрический	5.00	-
н34	9030.15	15352.07	Картометрический	5.00	-
н35	9043.13	15365.04	Картометрический	5.00	-
н36	9058.27	15370.65	Картометрический	5.00	-
н37	9075.29	15374.64	Картометрический	5.00	-
н38	9090.78	15378.26	Картометрический	5.00	-
н39	9100.64	15381.02	Картометрический	5.00	-
н40	9115.35	15380.58	Картометрический	5.00	-
н41	9129.62	15381.01	Картометрический	5.00	-
н42	9148.21	15381.87	Картометрический	5.00	-
н43	9163.78	15386.19	Картометрический	5.00	-
н44	9180.64	15392.68	Картометрический	5.00	-
н45	9202.27	15404.35	Картометрический	5.00	-
н46	9237.73	15436.33	Картометрический	5.00	-
н47	9271.47	15468.32	Картометрический	5.00	-
н48	9287.91	15487.35	Картометрический	5.00	-
н49	9295.69	15502.05	Картометрический	5.00	-
н1	9298.72	15515.45	Картометрический	5.00	-

### III. План границ памятника природы регионального значения Сахалинской области «Корсаковский ельник»



Масштаб 1:5000

Используемые условные знаки и обозначения:

————— - граница памятника природы регионального значения Сахалинской области "Корсаковский ельник";

● - характерная точка границы.

УТВЕРЖДЕНО  
постановлением Правительства  
Сахалинской области  
от 07 октября 2020 г. № 470

**ПОЛОЖЕНИЕ**  
**о памятнике природы регионального значения**  
**Сахалинской области «Озерский ельник»**

**1. Общие положения**

1.1. Настоящее Положение разработано в соответствии с требованиями Федерального закона от 14.03.1995 № 33-ФЗ «Об особо охраняемых природных территориях», Федерального закона от 10.01.2002 № 7-ФЗ «Об охране окружающей среды», Федерального закона от 24.04.1995 № 52-ФЗ «О животном мире», Лесного кодекса Российской Федерации, Земельного кодекса Российской Федерации, Закона Сахалинской области от 21.12.2006 № 120-ЗО «Об особо охраняемых природных территориях Сахалинской области», приказа Министерства экономического развития Российской Федерации от 01.09.2014 № 540 «Об утверждении Классификатора видов разрешенного использования земельных участков».

1.2. Памятник природы регионального значения Сахалинской области «Озерский ельник» (далее – памятник природы) создан решением исполнительного комитета Сахалинского областного Совета народных депутатов от 13.05.1980 № 233 «О выделении особо ценных лесных объектов на территории области».

1.3. Профиль памятника природы - ботанический.

1.4. Памятник природы создан без ограничения срока действия.

1.5. Памятник природы расположен на территории муниципального образования Корсаковский городской округ Сахалинской области.

1.6. Площадь территории памятника природы составляет 7153,01 га.

1.7. Описание местоположения границ памятника природы представлено в приложении к настоящему Положению.

1.8. Границы и особенности режима особой охраны памятника природы учитываются при разработке планов и перспектив экономического и социального развития, проектов освоения территории, подготовке документов территориального планирования и проведении инвентаризации земель.

1.9. Памятник природы находится в ведении министерства экологии Сахалинской области.

1.10. Земельные участки в составе памятника природы не изымаются у собственников, владельцев и пользователей этих участков.

## **2. Режим особой охраны территории памятника природы**

2.1. На территории памятника природы запрещается всякая деятельность, влекущая за собой нарушение сохранности памятника природы, в том числе:

1) отвод земель под любые виды пользования;

2) рубки лесных насаждений (за исключением рубок ухода за лесами в насаждениях искусственного происхождения (лесных культурах) в порядке, установленном лесным законодательством);

3) проведение гидромелиоративных работ;

4) складирование отходов, захламление и загрязнение территории;

5) повреждение почвенно-растительного покрова;

6) разведение костров.

2.2. На территории памятника природы разрешается:

1) научно-исследовательская деятельность;

2) охота и любительское рыболовство;

3) сбор грибов и ягод в личных целях;

4) туризм;

5) противопожарное обустройство лесов.

2.3. Основные виды разрешенного использования земельных участков, расположенных в границах памятника природы:

- охрана природных территорий;
  - деятельность по особой охране и изучению природы.
-

## ПРИЛОЖЕНИЕ

к Положению о памятнике природы  
регионального значения Сахалинской  
области «Озерский ельник», утвержденному  
постановлением Правительства  
Сахалинской области  
от 07 октября 2020 г. № 470

### ОПИСАНИЕ

**местоположения границ памятника природы регионального значения  
Сахалинской области «Озерский ельник»**

#### I. Сведения о памятнике природы регионального значения Сахалинской области «Озерский ельник»

№ пп.	Характеристика объекта	Описание характеристик
1	2	3
1	Местоположение объекта	Сахалинская область, муниципальное образование Корсаковский городской округ Сахалинской области
2	Площадь объекта ± величина погрешности определения площади (Р +/- Дельта Р)	7153,01 га ± 105719 кв.м
3	Иные характеристики объекта	Особо охраняемая природная территория регионального значения – памятник природы «Озерский ельник» состоит из 1 кластера

#### II. Сведения о местоположении границ памятника природы регионального значения Сахалинской области «Озерский ельник»

1. Система координат МСК г. Корсакова					
2. Сведения о характерных точках границ памятника природы регионального значения Сахалинской области «Озерский ельник»					
Обозначение характерных точек границ	Координаты, м		Метод определения координат характерной точки	Средняя квадратическая погрешность положения характерной точки (Мт), м	Описание обозначения точки на местности (при наличии)
	X	Y			
1	2	3	4	5	6
н1	9870.52	46362.50	Картометрический	5.0	-
н2	9795.10	46536.53	Картометрический	5.0	-
н3	9815.32	46718.43	Картометрический	5.0	-
н4	9833.20	46950.86	Картометрический	5.0	-

1	2	3	4	5	6
н5	9765.81	47130.55	Картометрический	5.0	-
н6	9765.81	47267.76	Картометрический	5.0	-
н7	9865.96	47591.75	Картометрический	5.0	-
н8	9696.96	47875.42	Картометрический	5.0	-
н9	9598.62	48088.51	Картометрический	5.0	-
н10	9532.32	48225.19	Картометрический	5.0	-
н11	9533.20	48268.75	Картометрический	5.0	-
н12	9536.70	48424.53	Картометрический	5.0	-
н13	9539.71	48576.25	Картометрический	5.0	-
н14	9546.20	48981.66	Картометрический	5.0	-
н15	9546.71	49022.59	Картометрический	5.0	-
н16	9546.71	49025.56	Картометрический	5.0	-
н17	9546.71	49035.64	Картометрический	5.0	-
н18	9547.21	49053.26	Картометрический	5.0	-
н19	9547.21	49224.56	Картометрический	5.0	-
н20	9547.71	49508.64	Картометрический	5.0	-
н21	9547.71	49577.42	Картометрический	5.0	-
н22	9547.71	49598.31	Картометрический	5.0	-
н23	9548.21	49673.28	Картометрический	5.0	-
н24	9548.21	49793.90	Картометрический	5.0	-
н25	9548.21	49808.58	Картометрический	5.0	-
н26	9548.71	49900.48	Картометрический	5.0	-
н27	9548.71	49961.05	Картометрический	5.0	-
н28	9549.21	50143.57	Картометрический	5.0	-
н29	9549.71	50380.91	Картометрический	5.0	-
н30	9549.71	50425.11	Картометрический	5.0	-
н31	9550.21	50533.76	Картометрический	5.0	-
н32	9550.21	50544.46	Картометрический	5.0	-
н33	9551.21	50795.61	Картометрический	5.0	-
н34	9551.85	51100.94	Картометрический	5.0	-
н35	9120.58	51105.41	Картометрический	5.0	-
н36	9007.13	51106.59	Картометрический	5.0	-
н37	8713.74	51109.65	Картометрический	5.0	-
н38	8663.63	51110.15	Картометрический	5.0	-
н39	8632.05	51110.83	Картометрический	5.0	-
н40	8575.10	51112.07	Картометрический	5.0	-
н41	8437.11	51115.02	Картометрический	5.0	-
н42	8387.63	51116.07	Картометрический	5.0	-
н43	8264.22	51118.76	Картометрический	5.0	-
н44	8156.74	51121.07	Картометрический	5.0	-
н45	8107.69	51122.08	Картометрический	5.0	-

1	2	3	4	5	6
н46	7994.81	51124.51	Картометрический	5.0	-
н47	7639.46	51132.19	Картометрический	5.0	-
н48	7569.54	51133.69	Картометрический	5.0	-
н49	7543.14	51134.32	Картометрический	5.0	-
н50	7494.71	51135.50	Картометрический	5.0	-
н51	7443.14	51136.80	Картометрический	5.0	-
н52	7450.01	51353.03	Картометрический	5.0	-
н53	7459.50	51680.69	Картометрический	5.0	-
н54	7462.03	51758.86	Картометрический	5.0	-
н55	7462.03	51766.55	Картометрический	5.0	-
н56	7475.95	52103.59	Картометрический	5.0	-
н57	7476.46	52113.19	Картометрический	5.0	-
н58	7486.47	52364.66	Картометрический	5.0	-
н59	7488.97	52426.99	Картометрический	5.0	-
н60	7499.47	52690.72	Картометрический	5.0	-
н61	7500.98	52729.10	Картометрический	5.0	-
н62	7503.48	52802.38	Картометрический	5.0	-
н63	7512.98	53066.74	Картометрический	5.0	-
н64	7514.49	53132.75	Картометрический	5.0	-
н65	7517.46	53222.34	Картометрический	5.0	-
н66	7518.46	53246.08	Картометрический	5.0	-
н67	7529.47	53576.88	Картометрический	5.0	-
н68	7530.97	53621.51	Картометрический	5.0	-
н69	7543.97	54021.86	Картометрический	5.0	-
н70	7545.97	54088.66	Картометрический	5.0	-
н71	7547.96	54144.90	Картометрический	5.0	-
н72	7554.98	54357.31	Картометрический	5.0	-
н73	7558.48	54520.35	Картометрический	5.0	-
н74	7558.98	54540.56	Картометрический	5.0	-
н75	7564.49	54786.01	Картометрический	5.0	-
н76	7564.49	54802.40	Картометрический	5.0	-
н77	7565.47	54838.42	Картометрический	5.0	-
н78	7567.47	54935.74	Картометрический	5.0	-
н79	7568.47	54969.49	Картометрический	5.0	-
н80	7570.99	55076.11	Картометрический	5.0	-
н81	7570.99	55085.97	Картометрический	5.0	-
н82	7573.47	55198.54	Картометрический	5.0	-
н83	7576.97	55347.23	Картометрический	5.0	-
н84	7587.97	55844.52	Картометрический	5.0	-
н85	7591.97	56031.01	Картометрический	5.0	-
н86	7595.47	56185.41	Картометрический	5.0	-



1	2	3	4	5	6
н87	7600.47	56408.28	Картометрический	5.0	-
н88	7603.95	56570.47	Картометрический	5.0	-
н89	7604.47	56583.52	Картометрический	5.0	-
н90	7604.97	56623.29	Картометрический	5.0	-
н91	7657.02	56925.53	Картометрический	5.0	-
н92	7657.02	57002.92	Картометрический	5.0	-
н93	7644.44	57179.23	Картометрический	5.0	-
н94	7428.71	57182.94	Картометрический	5.0	-
н95	7367.69	57183.07	Картометрический	5.0	-
н96	7322.76	57183.19	Картометрический	5.0	-
н97	7066.76	57183.88	Картометрический	5.0	-
н98	7042.76	57183.88	Картометрический	5.0	-
н99	6874.99	57184.32	Картометрический	5.0	-
н100	6809.09	57184.63	Картометрический	5.0	-
н101	6749.16	57184.94	Картометрический	5.0	-
н102	6667.14	57185.32	Картометрический	5.0	-
н103	6420.74	57186.44	Картометрический	5.0	-
н104	6368.89	57186.69	Картометрический	5.0	-
н105	5884.10	57190.56	Картометрический	5.0	-
н106	5503.99	57198.11	Картометрический	5.0	-
н107	5503.48	57182.03	Картометрический	5.0	-
н108	5456.85	57182.69	Картометрический	5.0	-
н109	5390.44	57183.74	Картометрический	5.0	-
н110	5311.47	57185.00	Картометрический	5.0	-
н111	5259.04	57185.87	Картометрический	5.0	-
н112	5237.11	57186.24	Картометрический	5.0	-
н113	5154.18	57187.74	Картометрический	5.0	-
н114	4996.28	57190.67	Картометрический	5.0	-
н115	4982.46	57190.93	Картометрический	5.0	-
н116	4850.70	57194.05	Картометрический	5.0	-
н117	4776.30	57195.79	Картометрический	5.0	-
н118	4732.89	57196.91	Картометрический	5.0	-
н119	4585.48	57200.79	Картометрический	5.0	-
н120	4578.14	57200.99	Картометрический	5.0	-
н121	4412.06	57203.58	Картометрический	5.0	-
н122	4347.29	57204.55	Картометрический	5.0	-
н123	4219.15	57206.48	Картометрический	5.0	-
н124	4211.35	57206.67	Картометрический	5.0	-
н125	4065.43	57209.73	Картометрический	5.0	-
н126	4053.14	57210.02	Картометрический	5.0	-
н127	4009.76	57211.81	Картометрический	5.0	-

1	2	3	4	5	6
н128	3888.63	57216.89	Картометрический	5.0	-
н129	3833.60	57088.78	Картометрический	5.0	-
н130	3812.54	57039.70	Картометрический	5.0	-
н131	3732.06	56850.02	Картометрический	5.0	-
н132	3713.19	56805.98	Картометрический	5.0	-
н133	3697.14	56769.00	Картометрический	5.0	-
н134	3677.59	56722.90	Картометрический	5.0	-
н135	3673.46	56713.27	Картометрический	5.0	-
н136	3659.40	56679.17	Картометрический	5.0	-
н137	3642.55	56639.35	Картометрический	5.0	-
н138	3613.66	56571.42	Картометрический	5.0	-
н139	3608.67	56558.59	Картометрический	5.0	-
н140	3585.06	56503.26	Картометрический	5.0	-
н141	3459.53	56205.09	Картометрический	5.0	-
н142	3427.80	56129.31	Картометрический	5.0	-
н143	3425.61	55992.60	Картометрический	5.0	-
н144	3166.55	55781.66	Картометрический	5.0	-
н145	3071.10	55701.29	Картометрический	5.0	-
н146	2936.66	55587.77	Картометрический	5.0	-
н147	2872.72	55533.95	Картометрический	5.0	-
н148	2848.14	55513.25	Картометрический	5.0	-
н149	2775.72	55451.83	Картометрический	5.0	-
н150	2709.76	55396.55	Картометрический	5.0	-
н151	2653.65	55349.02	Картометрический	5.0	-
н152	2565.28	55274.25	Картометрический	5.0	-
н153	2504.92	55223.43	Картометрический	5.0	-
н154	2456.93	55183.21	Картометрический	5.0	-
н155	2445.44	55173.15	Картометрический	5.0	-
н156	2365.69	55098.20	Картометрический	5.0	-
н157	2320.69	55056.33	Картометрический	5.0	-
н158	2168.68	54913.25	Картометрический	5.0	-
н159	2031.49	54784.83	Картометрический	5.0	-
н160	2027.37	54780.88	Картометрический	5.0	-
н161	1894.63	54660.32	Картометрический	5.0	-
н162	1797.70	54572.38	Картометрический	5.0	-
н163	1663.66	54450.53	Картометрический	5.0	-
н164	1591.65	54384.90	Картометрический	5.0	-
н165	1552.66	54344.95	Картометрический	5.0	-
н166	1423.20	54211.60	Картометрический	5.0	-
н167	1254.69	54038.66	Картометрический	5.0	-
н168	1242.63	54026.16	Картометрический	5.0	-

1	2	3	4	5	6
н169	1174.73	53956.15	Картометрический	5.0	-
н170	1139.17	53920.97	Картометрический	5.0	-
н171	1125.64	53907.50	Картометрический	5.0	-
н172	1034.15	53816.70	Картометрический	5.0	-
н173	1010.70	53793.31	Картометрический	5.0	-
н174	1004.80	53787.47	Картометрический	5.0	-
н175	796.84	53581.50	Картометрический	5.0	-
н176	691.85	53477.26	Картометрический	5.0	-
н177	521.88	53308.23	Картометрический	5.0	-
н178	484.27	53272.33	Картометрический	5.0	-
н179	473.83	53262.65	Картометрический	5.0	-
н180	310.06	53134.92	Картометрический	5.0	-
н181	274.90	53109.09	Картометрический	5.0	-
н182	144.91	53013.48	Картометрический	5.0	-
н183	23.31	52924.09	Картометрический	5.0	-
н184	-92.81	52837.69	Картометрический	5.0	-
н185	-133.28	52807.58	Картометрический	5.0	-
н186	-598.10	52462.34	Картометрический	5.0	-
н187	-661.50	52418.56	Картометрический	5.0	-
н188	-700.20	52386.59	Картометрический	5.0	-
н189	-757.98	52311.23	Картометрический	5.0	-
н190	-640.45	52281.24	Картометрический	5.0	-
н191	-596.01	52281.46	Картометрический	5.0	-
н192	-563.74	52281.03	Картометрический	5.0	-
н193	-552.06	52280.75	Картометрический	5.0	-
н194	-555.88	52272.04	Картометрический	5.0	-
н195	-557.34	52256.31	Картометрический	5.0	-
н196	-557.34	52246.93	Картометрический	5.0	-
н197	-557.34	52235.28	Картометрический	5.0	-
н198	-557.10	52230.62	Картометрический	5.0	-
н199	-589.02	52195.06	Картометрический	5.0	-
н200	-593.91	52144.26	Картометрический	5.0	-
н201	-553.80	52105.65	Картометрический	5.0	-
н202	-385.57	51964.25	Картометрический	5.0	-
н203	-258.65	51857.44	Картометрический	5.0	-
н204	-190.74	51800.21	Картометрический	5.0	-
н205	-30.65	51664.74	Картометрический	5.0	-
н206	-28.65	51663.00	Картометрический	5.0	-
н207	41.92	51603.25	Картометрический	5.0	-
н208	112.68	51542.01	Картометрический	5.0	-
н209	200.09	51466.46	Картометрический	5.0	-

1	2	3	4	5	6
н210	219.50	51449.54	Картометрический	5.0	-
н211	272.09	51403.65	Картометрический	5.0	-
н212	316.54	51365.38	Картометрический	5.0	-
н213	330.96	51352.76	Картометрический	5.0	-
н214	458.13	51242.42	Картометрический	5.0	-
н215	512.61	51190.60	Картометрический	5.0	-
н216	523.56	51203.83	Картометрический	5.0	-
н217	526.36	51179.91	Картометрический	5.0	-
н218	547.59	51166.65	Картометрический	5.0	-
н219	596.54	51124.86	Картометрический	5.0	-
н220	621.40	51107.39	Картометрический	5.0	-
н221	633.28	51092.23	Картометрический	5.0	-
н222	730.24	50967.59	Картометрический	5.0	-
н223	739.73	50955.48	Картометрический	5.0	-
н224	761.69	50927.23	Картометрический	5.0	-
н225	825.15	50845.84	Картометрический	5.0	-
н226	1079.99	50517.25	Картометрический	5.0	-
н227	1086.90	50507.69	Картометрический	5.0	-
н228	1127.32	50454.89	Картометрический	5.0	-
н229	1144.60	50429.02	Картометрический	5.0	-
н230	1263.32	50280.49	Картометрический	5.0	-
н231	1279.85	50259.65	Картометрический	5.0	-
н232	1323.39	50142.82	Картометрический	5.0	-
н233	1366.42	50079.85	Картометрический	5.0	-
н234	1438.82	49866.19	Картометрический	5.0	-
н235	1465.79	49785.65	Картометрический	5.0	-
н236	1521.61	49614.81	Картометрический	5.0	-
н237	1582.85	49425.25	Картометрический	5.0	-
н238	1635.07	49106.85	Картометрический	5.0	-
н239	1670.82	48986.39	Картометрический	5.0	-
н240	1688.29	48926.69	Картометрический	5.0	-
н241	1730.80	48781.35	Картометрический	5.0	-
н242	1743.61	48738.24	Картометрический	5.0	-
н243	1771.40	48633.03	Картометрический	5.0	-
н244	1777.51	48573.97	Картометрический	5.0	-
н245	1796.20	48399.01	Картометрический	5.0	-
н246	1774.21	48343.74	Картометрический	5.0	-
н247	1770.14	48335.91	Картометрический	5.0	-
н248	1765.41	48316.87	Картометрический	5.0	-
н249	1764.16	48313.54	Картометрический	5.0	-
н250	1758.58	48297.14	Картометрический	5.0	-

1	2	3	4	5	6
н251	1710.00	48185.77	Картометрический	5.0	-
н252	1614.65	47971.47	Картометрический	5.0	-
н253	1606.04	47952.31	Картометрический	5.0	-
н254	1602.30	47920.58	Картометрический	5.0	-
н255	1602.30	47911.76	Картометрический	5.0	-
н256	1600.31	47699.10	Картометрический	5.0	-
н257	1599.82	47683.01	Картометрический	5.0	-
н258	1595.32	47461.81	Картометрический	5.0	-
н259	1594.82	47426.71	Картометрический	5.0	-
н260	1590.82	47236.59	Картометрический	5.0	-
н261	1589.83	47188.26	Картометрический	5.0	-
н262	1584.31	46968.20	Картометрический	5.0	-
н263	1584.31	46962.71	Картометрический	5.0	-
н264	1583.82	46869.54	Картометрический	5.0	-
н265	1577.29	46644.21	Картометрический	5.0	-
н266	1883.54	46656.09	Картометрический	5.0	-
н267	2310.55	46670.80	Картометрический	5.0	-
н268	2372.44	46674.87	Картометрический	5.0	-
н269	2396.11	46682.46	Картометрический	5.0	-
н270	2428.51	46703.42	Картометрический	5.0	-
н271	2576.54	46836.81	Картометрический	5.0	-
н272	2599.20	46856.41	Картометрический	5.0	-
н273	2622.35	46890.80	Картометрический	5.0	-
н274	2648.67	46936.11	Картометрический	5.0	-
н275	2654.93	46943.19	Картометрический	5.0	-
н276	2666.40	46950.63	Картометрический	5.0	-
н277	2705.78	46966.13	Картометрический	5.0	-
н278	2740.07	46979.74	Картометрический	5.0	-
н279	2944.85	47063.51	Картометрический	5.0	-
н280	3000.85	47083.96	Картометрический	5.0	-
н281	3040.07	47098.12	Картометрический	5.0	-
н282	3129.64	47143.24	Картометрический	5.0	-
н283	3183.79	47174.95	Картометрический	5.0	-
н284	3276.67	47231.14	Картометрический	5.0	-
н285	3405.47	47327.56	Картометрический	5.0	-
н286	3431.85	47347.08	Картометрический	5.0	-
н287	3488.86	47396.21	Картометрический	5.0	-
н288	3499.84	47419.71	Картометрический	5.0	-
н289	3506.08	47449.43	Картометрический	5.0	-
н290	3514.48	47491.65	Картометрический	5.0	-
н291	3520.03	47515.60	Картометрический	5.0	-

1	2	3	4	5	6
н292	3525.96	47527.84	Картометрический	5.0	-
н293	3530.56	47532.49	Картометрический	5.0	-
н294	3570.73	47554.68	Картометрический	5.0	-
н295	3678.16	47598.90	Картометрический	5.0	-
н296	3735.31	47619.90	Картометрический	5.0	-
н297	3784.62	47638.20	Картометрический	5.0	-
н298	3784.74	47638.24	Картометрический	5.0	-
н299	3802.82	47642.55	Картометрический	5.0	-
н300	3820.19	47642.55	Картометрический	5.0	-
н301	3835.59	47641.77	Картометрический	5.0	-
н302	3843.82	47640.24	Картометрический	5.0	-
н303	3868.77	47628.93	Картометрический	5.0	-
н304	3922.77	47602.99	Картометрический	5.0	-
н305	4052.54	47522.08	Картометрический	5.0	-
н306	4280.69	47389.33	Картометрический	5.0	-
н307	4340.64	47354.72	Картометрический	5.0	-
н308	4433.62	47300.51	Картометрический	5.0	-
н309	4516.35	47255.31	Картометрический	5.0	-
н310	4555.89	47244.54	Картометрический	5.0	-
н311	4776.51	47216.52	Картометрический	5.0	-
н312	4832.63	47209.96	Картометрический	5.0	-
н313	4858.92	47209.96	Картометрический	5.0	-
н314	4903.32	47224.32	Картометрический	5.0	-
н315	5187.26	47308.42	Картометрический	5.0	-
н316	5393.81	47375.67	Картометрический	5.0	-
н317	5448.98	47393.67	Картометрический	5.0	-
н318	5593.22	47431.87	Картометрический	5.0	-
н319	5692.09	47450.20	Картометрический	5.0	-
н320	5700.91	47451.20	Картометрический	5.0	-
н321	5742.80	47456.08	Картометрический	5.0	-
н322	5833.03	47456.83	Картометрический	5.0	-
н323	5844.75	47458.32	Картометрический	5.0	-
н324	5870.57	47514.92	Картометрический	5.0	-
н325	5893.13	47729.65	Картометрический	5.0	-
н326	5898.13	47781.88	Картометрический	5.0	-
н327	5892.13	47782.63	Картометрический	5.0	-
н328	5680.71	47797.62	Картометрический	5.0	-
н329	5683.71	47916.83	Картометрический	5.0	-
н330	5683.71	47922.39	Картометрический	5.0	-
н331	5685.21	47991.80	Картометрический	5.0	-
н332	5691.71	48250.57	Картометрический	5.0	-

1	2	3	4	5	6
н333	5717.19	48263.87	Картометрический	5.0	-
н334	5700.21	48274.63	Картометрический	5.0	-
н335	5662.22	48281.25	Картометрический	5.0	-
н336	5527.77	48304.80	Картометрический	5.0	-
н337	5522.27	48367.28	Картометрический	5.0	-
н338	5520.27	48389.15	Картометрический	5.0	-
н339	5505.79	48401.83	Картометрический	5.0	-
н340	5492.79	48413.07	Картометрический	5.0	-
н341	5504.29	48435.50	Картометрический	5.0	-
н342	5418.31	48465.24	Картометрический	5.0	-
н343	5377.83	48463.42	Картометрический	5.0	-
н344	5239.39	48489.54	Картометрический	5.0	-
н345	5224.89	48465.68	Картометрический	5.0	-
н346	5089.45	48505.47	Картометрический	5.0	-
н347	5106.94	48560.95	Картометрический	5.0	-
н348	5108.44	48566.45	Картометрический	5.0	-
н349	5113.44	48582.44	Картометрический	5.0	-
н350	5121.93	48611.87	Картометрический	5.0	-
н351	5142.43	48682.09	Картометрический	5.0	-
н352	5126.43	48685.53	Картометрический	5.0	-
н353	5135.93	48782.30	Картометрический	5.0	-
н354	5041.96	48811.35	Картометрический	5.0	-
н355	5043.96	48838.28	Картометрический	5.0	-
н356	5046.96	48874.32	Картометрический	5.0	-
н357	5019.48	48882.70	Картометрический	5.0	-
н358	4987.98	48892.51	Картометрический	5.0	-
н359	4908.52	48917.31	Картометрический	5.0	-
н360	4914.52	48935.05	Картометрический	5.0	-
н361	4986.49	49141.84	Картометрический	5.0	-
н362	5010.98	49211.88	Картометрический	5.0	-
н363	5031.47	49270.23	Картометрический	5.0	-
н364	5062.96	49262.79	Картометрический	5.0	-
н365	5096.44	49254.93	Картометрический	5.0	-
н366	5097.94	49230.63	Картометрический	5.0	-
н367	5157.42	49249.36	Картометрический	5.0	-
н368	5173.41	49237.81	Картометрический	5.0	-
н369	5227.39	49198.57	Картометрический	5.0	-
н370	5330.35	49226.63	Картометрический	5.0	-
н371	5330.85	49249.67	Картометрический	5.0	-
н372	5370.33	49256.17	Картометрический	5.0	-
н373	5445.31	49257.48	Картометрический	5.0	-

1	2	3	4	5	6
н374	5569.25	49187.83	Картометрический	5.0	-
н375	5633.23	49176.71	Картометрический	5.0	-
н376	5640.23	49147.47	Картометрический	5.0	-
н377	5681.71	49007.90	Картометрический	5.0	-
н378	5736.19	49002.22	Картометрический	5.0	-
н379	5863.14	48925.49	Картометрический	5.0	-
н380	5874.13	48918.93	Картометрический	5.0	-
н381	5861.64	48898.76	Картометрический	5.0	-
н382	6004.08	48789.48	Картометрический	5.0	-
н383	6063.56	48805.92	Картометрический	5.0	-
н384	6071.06	48797.48	Картометрический	5.0	-
н385	6182.02	48667.53	Картометрический	5.0	-
н386	6115.04	48564.76	Картометрический	5.0	-
н387	6128.04	48542.96	Картометрический	5.0	-
н388	6183.02	48541.40	Картометрический	5.0	-
н389	6258.48	48625.86	Картометрический	5.0	-
н390	6327.46	48641.48	Картометрический	5.0	-
н391	6338.96	48644.41	Картометрический	5.0	-
н392	6347.44	48652.67	Картометрический	5.0	-
н393	6404.92	48769.55	Картометрический	5.0	-
н394	6432.42	48779.99	Картометрический	5.0	-
н395	6452.90	48789.42	Картометрический	5.0	-
н396	6458.40	48794.54	Картометрический	5.0	-
н397	6460.40	48800.79	Картометрический	5.0	-
н398	6460.90	48806.72	Картометрический	5.0	-
н399	6457.40	48816.54	Картометрический	5.0	-
н400	6452.40	48822.04	Картометрический	5.0	-
н401	6437.42	48829.09	Картометрический	5.0	-
н402	6429.42	48832.03	Картометрический	5.0	-
н403	6468.90	48918.43	Картометрический	5.0	-
н404	6487.40	48931.18	Картометрический	5.0	-
н405	6536.88	48973.03	Картометрический	5.0	-
н406	6597.35	49070.56	Картометрический	5.0	-
н407	6598.85	49075.69	Картометрический	5.0	-
н408	6598.85	49082.62	Картометрический	5.0	-
н409	6597.85	49088.67	Картометрический	5.0	-
н410	6593.35	49095.62	Картометрический	5.0	-
н411	6587.36	49102.80	Картометрический	5.0	-
н412	6588.86	49115.79	Картометрический	5.0	-
н413	6593.35	49128.48	Картометрический	5.0	-
н414	6601.85	49140.85	Картометрический	5.0	-



1	2	3	4	5	6
н415	6614.84	49145.84	Картометрический	5.0	-
н416	6620.84	49142.47	Картометрический	5.0	-
н417	6624.84	49138.66	Картометрический	5.0	-
н418	6632.34	49135.60	Картометрический	5.0	-
н419	6640.34	49138.03	Картометрический	5.0	-
н420	6646.83	49142.47	Картометрический	5.0	-
н421	6651.33	49147.90	Картометрический	5.0	-
н422	6666.32	49173.65	Картометрический	5.0	-
н423	6685.82	49197.76	Картометрический	5.0	-
н424	6705.31	49210.70	Картометрический	5.0	-
н425	6731.80	49219.75	Картометрический	5.0	-
н426	6746.29	49217.94	Картометрический	5.0	-
н427	6755.79	49214.94	Картометрический	5.0	-
н428	6788.28	49203.51	Картометрический	5.0	-
н429	6799.77	49134.10	Картометрический	5.0	-
н430	6800.27	49129.66	Картометрический	5.0	-
н431	6803.27	49122.85	Картометрический	5.0	-
н432	6805.77	49117.60	Картометрический	5.0	-
н433	6810.27	49106.54	Картометрический	5.0	-
н434	6811.76	49101.17	Картометрический	5.0	-
н435	6813.26	49097.55	Картометрический	5.0	-
н436	6813.76	49091.80	Картометрический	5.0	-
н437	6811.27	49060.37	Картометрический	5.0	-
н438	6806.77	49024.14	Картометрический	5.0	-
н439	6802.27	49007.96	Картометрический	5.0	-
н440	6788.28	48983.41	Картометрический	5.0	-
н441	6768.28	48966.22	Картометрический	5.0	-
н442	6749.79	48956.17	Картометрический	5.0	-
н443	6732.80	48946.55	Картометрический	5.0	-
н444	6711.30	48935.18	Картометрический	5.0	-
н445	6702.81	48926.81	Картометрический	5.0	-
н446	6696.31	48918.87	Картометрический	5.0	-
н447	6688.82	48907.88	Картометрический	5.0	-
н448	6675.82	48895.25	Картометрический	5.0	-
н449	6667.32	48886.63	Картометрический	5.0	-
н450	6664.32	48883.76	Картометрический	5.0	-
н451	6641.34	48864.52	Картометрический	5.0	-
н452	6630.34	48854.34	Картометрический	5.0	-
н453	6623.84	48849.02	Картометрический	5.0	-
н454	6619.34	48842.53	Картометрический	5.0	-
н455	6616.84	48836.71	Картометрический	5.0	-

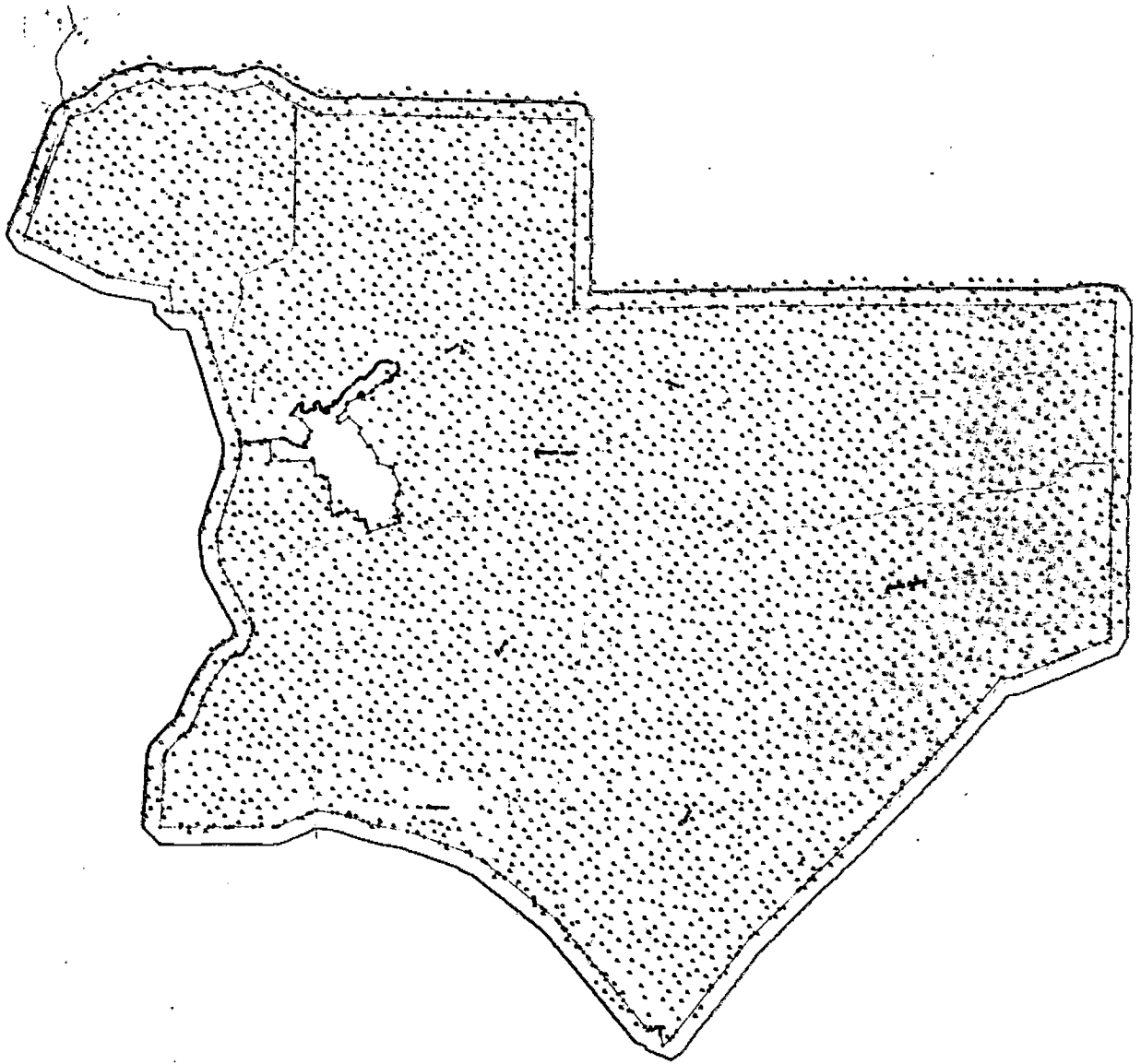
1	2	3	4	5	6
н456	6616.34	48828.28	Картометрический	5.0	-
н457	6618.84	48818.28	Картометрический	5.0	-
н458	6622.34	48808.60	Картометрический	5.0	-
н459	6625.84	48798.54	Картометрический	5.0	-
н460	6625.84	48789.98	Картометрический	5.0	-
н461	6622.84	48781.43	Картометрический	5.0	-
н462	6615.84	48771.87	Картометрический	5.0	-
н463	6605.84	48761.68	Картометрический	5.0	-
н464	6593.85	48751.00	Картометрический	5.0	-
н465	6557.36	48716.89	Картометрический	5.0	-
н466	6514.38	48664.78	Картометрический	5.0	-
н467	6511.38	48661.66	Картометрический	5.0	-
н468	6490.40	48635.36	Картометрический	5.0	-
н469	6460.90	48607.06	Картометрический	5.0	-
н470	6440.92	48591.06	Картометрический	5.0	-
н471	6426.42	48583.94	Картометрический	5.0	-
н472	6414.92	48580.07	Картометрический	5.0	-
н473	6406.42	48577.82	Картометрический	5.0	-
н474	6396.92	48574.07	Картометрический	5.0	-
н475	6377.44	48559.39	Картометрический	5.0	-
н476	6367.44	48544.51	Картометрический	5.0	-
н477	6362.44	48539.90	Картометрический	5.0	-
н478	6356.44	48534.96	Картометрический	5.0	-
н479	6348.94	48531.09	Картометрический	5.0	-
н480	6344.95	48529.52	Картометрический	5.0	-
н481	6335.46	48527.02	Картометрический	5.0	-
н482	6350.94	48503.28	Картометрический	5.0	-
н483	6351.19	48493.47	Картометрический	5.0	-
н484	6319.96	48488.73	Картометрический	5.0	-
н485	6312.46	48487.16	Картометрический	5.0	-
н486	6308.46	48484.42	Картометрический	5.0	-
н487	6301.96	48467.93	Картометрический	5.0	-
н488	6289.98	48434.88	Картометрический	5.0	-
н489	6284.98	48414.01	Картометрический	5.0	-
н490	6282.98	48409.32	Картометрический	5.0	-
н491	6278.73	48408.51	Картометрический	5.0	-
н492	6274.98	48411.70	Картометрический	5.0	-
н493	6267.98	48418.76	Картометрический	5.0	-
н494	6262.48	48428.19	Картометрический	5.0	-
н495	6258.98	48431.32	Картометрический	5.0	-
н496	6248.98	48434.88	Картометрический	5.0	-

1	2	3	4	5	6
н497	6242.49	48435.69	Картометрический	5.0	-
н498	6236.00	48435.69	Картометрический	5.0	-
н499	6229.00	48432.12	Картометрический	5.0	-
н500	6227.00	48428.56	Картометрический	5.0	-
н501	6226.50	48415.19	Картометрический	5.0	-
н502	6228.50	48405.38	Картометрический	5.0	-
н503	6235.50	48388.08	Картометрический	5.0	-
н504	6243.49	48378.27	Картометрический	5.0	-
н505	6254.48	48365.65	Картометрический	5.0	-
н506	6270.98	48357.41	Картометрический	5.0	-
н507	6296.97	48344.03	Картометрический	5.0	-
н508	6338.96	48324.80	Картометрический	5.0	-
н509	6345.45	48317.51	Картометрический	5.0	-
н510	6346.94	48310.61	Картометрический	5.0	-
н511	6344.45	48301.55	Картометрический	5.0	-
н512	6332.46	48284.31	Картометрический	5.0	-
н513	6320.46	48275.63	Картометрический	5.0	-
н514	6313.46	48274.06	Картометрический	5.0	-
н515	6300.96	48276.43	Картометрический	5.0	-
н516	6291.47	48281.56	Картометрический	5.0	-
н517	6280.98	48285.06	Картометрический	5.0	-
н518	6272.48	48285.06	Картометрический	5.0	-
н519	6267.98	48282.68	Картометрический	5.0	-
н520	6262.98	48277.18	Картометрический	5.0	-
н521	6259.48	48268.19	Картометрический	5.0	-
н522	6258.98	48243.76	Картометрический	5.0	-
н523	6256.98	48229.65	Картометрический	5.0	-
н524	6252.98	48222.96	Картометрический	5.0	-
н525	6235.00	48202.91	Картометрический	5.0	-
н526	6229.50	48193.47	Картометрический	5.0	-
н527	6227.50	48185.97	Картометрический	5.0	-
н528	6226.50	48180.10	Картометрический	5.0	-
н529	6226.50	48173.42	Картометрический	5.0	-
н530	6227.50	48167.10	Картометрический	5.0	-
н531	6232.50	48153.74	Картометрический	5.0	-
н532	6240.49	48140.81	Картометрический	5.0	-
н533	6247.99	48132.93	Картометрический	5.0	-
н534	6252.98	48130.94	Картометрический	5.0	-
н535	6261.48	48130.56	Картометрический	5.0	-
н536	6272.98	48133.68	Картометрический	5.0	-
н537	6298.46	48140.81	Картометрический	5.0	-

1	2	3	4	5	6
н538	6307.46	48143.55	Картометрический	5.0	-
н539	6312.46	48143.55	Картометрический	5.0	-
н540	6316.46	48142.36	Картометрический	5.0	-
н541	6318.96	48138.80	Картометрический	5.0	-
н542	6321.46	48130.94	Картометрический	5.0	-
н543	6321.46	48122.31	Картометрический	5.0	-
н544	6315.96	48109.69	Картометрический	5.0	-
н545	6306.96	48095.95	Картометрический	5.0	-
н546	6265.98	48064.89	Картометрический	5.0	-
н547	6229.00	48038.59	Картометрический	5.0	-
н548	6210.50	48019.48	Картометрический	5.0	-
н549	6144.53	48131.06	Картометрический	5.0	-
н550	6019.58	48243.20	Картометрический	5.0	-
н551	5970.60	48214.84	Картометрический	5.0	-
н552	5950.11	48216.21	Картометрический	5.0	-
н553	5932.61	48217.34	Картометрический	5.0	-
н554	5896.63	48184.53	Картометрический	5.0	-
н555	5878.13	48167.73	Картометрический	5.0	-
н556	5837.65	48193.41	Картометрический	5.0	-
н557	5837.15	48180.79	Картометрический	5.0	-
н558	5840.15	48151.11	Картометрический	5.0	-
н559	5853.15	48104.69	Картометрический	5.0	-
н560	5856.64	48093.94	Картометрический	5.0	-
н561	5872.64	48044.96	Картометрический	5.0	-
н562	5893.63	48009.48	Картометрический	5.0	-
н563	5918.62	47967.00	Картометрический	5.0	-
н564	5928.11	47946.81	Картометрический	5.0	-
н565	5930.61	47930.13	Картометрический	5.0	-
н566	5930.61	47907.77	Картометрический	5.0	-
н567	5913.12	47727.59	Картометрический	5.0	-
н568	5888.56	47505.20	Картометрический	5.0	-
н569	5882.41	47448.25	Картометрический	5.0	-
н570	5916.08	47445.29	Картометрический	5.0	-
н571	5975.28	47440.91	Картометрический	5.0	-
н572	6004.97	47436.16	Картометрический	5.0	-
н573	6016.66	47409.41	Картометрический	5.0	-
н574	6126.21	47372.97	Картометрический	5.0	-
н575	6256.71	47329.35	Картометрический	5.0	-
н576	6370.30	47291.82	Картометрический	5.0	-
н577	6447.36	47266.55	Картометрический	5.0	-
н578	6645.14	47202.03	Картометрический	5.0	-

1	2	3	4	5	6
н579	6879.59	47118.10	Картометрический	5.0	-
н580	6921.23	47103.61	Картометрический	5.0	-
н581	6944.18	47095.57	Картометрический	5.0	-
н582	6970.61	47086.29	Картометрический	5.0	-
н583	6978.89	47082.02	Картометрический	5.0	-
н584	7067.19	47052.27	Картометрический	5.0	-
н585	7125.44	47032.61	Картометрический	5.0	-
н586	7305.40	46970.13	Картометрический	5.0	-
н587	7306.05	46904.05	Картометрический	5.0	-
н588	7307.05	46768.54	Картометрический	5.0	-
н589	7307.05	46731.00	Картометрический	5.0	-
н590	7308.28	46658.89	Картометрический	5.0	-
н591	7582.06	46618.24	Картометрический	5.0	-
н592	7626.49	46325.57	Картометрический	5.0	-
н593	7678.98	45978.49	Картометрический	5.0	-
н594	7685.49	45936.13	Картометрический	5.0	-
н595	7687.03	45926.34	Картометрический	5.0	-
н596	7710.75	45872.96	Картометрический	5.0	-
н597	7728.40	45833.76	Картометрический	5.0	-
н598	7745.55	45796.69	Картометрический	5.0	-
н599	7874.79	45520.60	Картометрический	5.0	-
н600	7943.01	45374.82	Картометрический	5.0	-
н601	7985.36	45284.26	Картометрический	5.0	-
н602	8044.26	45154.30	Картометрический	5.0	-
н603	8083.81	45068.07	Картометрический	5.0	-
н604	8120.89	44987.81	Картометрический	5.0	-
н605	8480.05	45126.32	Картометрический	5.0	-
н606	9121.78	45342.08	Картометрический	5.0	-
н607	9431.06	45459.59	Картометрический	5.0	-
н608	9514.61	45716.24	Картометрический	5.0	-
н609	9735.46	45975.74	Картометрический	5.0	-
н1	9870.52	46362.50	Картометрический	5.0	-

**III. План границ памятника природы регионального значения Сахалинской области «Озерский ельник»**



Масштаб 1:77000

Используемые условные знаки и обозначения:

- - граница памятника природы регионального значения Сахалинской области «Озерский ельник»;
- - характерная точка границы.

## УТВЕРЖДЕНО

постановлением Правительства  
Сахалинской области

от 07 октября 2020 г. № 470

### ПОЛОЖЕНИЕ

#### о памятнике природы регионального значения Сахалинской области «Бухта Чайка»

##### 1. Общие положения

1.1. Настоящее Положение разработано в соответствии с требованиями Федерального закона от 14.03.1995 № 33-ФЗ «Об особо охраняемых природных территориях», Федерального закона от 10.01.2002 № 7-ФЗ «Об охране окружающей среды», Федерального закона от 24.04.1995 № 52-ФЗ «О животном мире», Лесного кодекса Российской Федерации, Земельного кодекса Российской Федерации, Закона Сахалинской области от 21.12.2006 № 120-ЗО «Об особо охраняемых природных территориях Сахалинской области», приказа Министерства экономического развития Российской Федерации от 01.09.2014 № 540 «Об утверждении Классификатора видов разрешенного использования земельных участков».

1.2. Памятник природы регионального значения Сахалинской области «Бухта Чайка» (далее – памятник природы) создан решением исполнительного комитета Сахалинского областного Совета народных депутатов от 23.12.1987 № 385 «О признании достопримечательных природных объектов области государственными памятниками природы».

1.3. Профиль памятника природы - зоологический.

1.4. Памятник природы создан без ограничения срока действия.

1.5. Памятник природы расположен на территории муниципального образования Корсаковский городской округ Сахалинской области.

1.6. Площадь территории памятника природы составляет 173,75 га.

1.7. Описание местоположения границ памятника природы представлено в приложении к настоящему Положению.

1.8. Границы и особенности режима особой охраны памятника природы учитываются при разработке планов и перспектив экономического и социального развития, проектов освоения территории, подготовке документов территориального планирования и проведении инвентаризации земель.

1.9. Памятник природы находится в ведении министерства экологии Сахалинской области.

1.10. Земельные участки в составе памятника природы не изымаются у собственников, владельцев и пользователей этих участков.

## **2. Режим особой охраны территории памятника природы**

2.1. На территории памятника природы запрещается всякая деятельность, влекущая за собой нарушение сохранности памятника природы, в том числе:

- 1) охота на птиц и морских млекопитающих;
- 2) рубки лесных насаждений (за исключением рубок ухода за лесами в насаждениях искусственного происхождения (лесных культурах) в порядке, установленном лесным законодательством);
- 3) устройство туристических стоянок вне специально отведенных и оборудованных для этих целей мест;
- 4) посещение гнездовых колоний с мая по сентябрь;
- 5) сбор яиц на колониях;
- 6) движение на моторных лодках вблизи колоний с мая по сентябрь;
- 7) любительское рыболовство;
- 8) повреждение почвенно-растительного покрова;
- 9) складирование отходов, захламление и загрязнение территории;
- 10) разведение костров.

2.2. На территории памятника природы разрешается:



- 1) рекреационная деятельность (транзитные прогулки);
- 2) научная деятельность;
- 3) эколого-просветительская деятельность (проведение учебно-познавательных экскурсий, создание и обустройство экологических учебных троп, снятие видеофильмов, фотографирование с целью выпуска полиграфической продукции);
- 4) сбор дикоросов в личных целях.

2.3. Основные виды разрешенного использования земельных участков, расположенных в границах памятника природы:

- охрана природных территорий;
- деятельность по особой охране и изучению природы;
- природно-познавательный туризм.

## ПРИЛОЖЕНИЕ

к Положению о памятнике природы  
регионального значения Сахалинской  
области «Бухта Чайка», утвержденному  
постановлением Правительства  
Сахалинской области

от 07 октября 2020 г. № 470

### ОПИСАНИЕ

**местоположения границ памятника природы регионального значения  
Сахалинской области «Бухта Чайка»**

#### I. Сведения о памятнике природы регионального значения Сахалинской области «Бухта Чайка»

№ пп.	Характеристика объекта	Описание характеристик
1	2	3
1	Местоположение объекта	Сахалинская область, муниципальное образование Корсаковский городской округ Сахалинской области
2	Площадь объекта ± величина погрешности определения площади (P +/- Дельта P)	173,75 га ± 16494 кв.м
3	Иные характеристики объекта	Особо охраняемая природная территория регионального значения – памятник природы «Бухта Чайка» состоит из 1 кластера

#### II. Сведения о местоположении границ памятника природы регио- нального значения Сахалинской области «Бухта Чайка»

1. Система координат МСК г. Корсакова					
2. Сведения о характерных точках границ памятника природы регионального значения Сахалинской области «Бухта Чайка»					
Обозна- чение харак- терных точек границ	Координаты, м		Метод определения координат характерной точки	Средняя квадратическая погрешность положения характерной точки (Mt), м	Описание обозначе- ния точки на местно- сти (при наличии)
	X	Y			
1	2	3	4	5	6
н1	1079.44	63910.95	Картометрический	5.0	-
н2	1049.23	63933.05	Картометрический	5.0	-

1	2	3	4	5	6
н3	1019.76	63977.37	Картометрический	5.0	-
н4	988.81	63978.43	Картометрический	5.0	-
н5	958.59	64000.53	Картометрический	5.0	-
н6	930.22	64064.70	Картометрический	5.0	-
н7	900.75	64109.03	Картометрический	5.0	-
н8	838.87	64111.13	Картометрический	5.0	-
н9	826.19	64150.21	Картометрический	5.0	-
н10	810.84	64197.56	Картометрический	5.0	-
н11	780.33	64198.60	Картометрический	5.0	-
н12	748.67	64178.60	Картометрический	5.0	-
н13	716.25	64136.39	Картометрический	5.0	-
н14	663.89	64069.09	Картометрический	5.0	-
н15	611.60	63991.25	Картометрический	5.0	-
н16	433.59	63997.30	Картометрический	5.0	-
н17	401.90	63976.14	Картометрический	5.0	-
н18	371.70	63999.41	Картометрический	5.0	-
н19	340.02	63978.23	Картометрический	5.0	-
н20	309.84	64001.51	Картометрический	5.0	-
н21	249.09	64024.65	Картометрический	5.0	-
н22	219.59	64067.81	Картометрический	5.0	-
н23	-128.96	64135.30	Картометрический	5.0	-
н24	97.72	64115.28	Картометрический	5.0	-
н25	-241.77	64126.83	Картометрический	5.0	-
н26	-273.46	64105.66	Картометрический	5.0	-
н27	-304.40	64106.71	Картометрический	5.0	-
н28	-367.72	64066.71	Картометрический	5.0	-
н29	-398.66	64067.76	Картометрический	5.0	-
н30	-491.83	64022.92	Картометрический	5.0	-
н31	-579.11	64014.17	Картометрический	5.0	-
н32	-627.04	64052.11	Картометрический	5.0	-
н33	-720.83	64089.25	Картометрический	5.0	-
н34	-729.11	64095.40	Картометрический	5.0	-
н35	-781.27	64133.47	Картометрический	5.0	-
н36	-804.98	64135.45	Картометрический	5.0	-
н37	-853.90	64144.15	Картометрический	5.0	-
н38	-891.06	64124.32	Картометрический	5.0	-
н39	-916.16	64109.95	Картометрический	5.0	-
н40	-925.33	64114.95	Картометрический	5.0	-
н41	-952.44	64128.75	Картометрический	5.0	-
н42	-1199.53	64137.15	Картометрический	5.0	-
н43	-1231.19	64117.15	Картометрический	5.0	-

1	2	3	4	5	6
н44	-1261.70	64118.19	Картометрический	5.0	-
н45	-1291.93	64140.30	Картометрический	5.0	-
н46	-1322.87	64141.35	Картометрический	5.0	-
н47	-1353.06	64164.64	Картометрический	5.0	-
н48	-1476.38	64168.83	Картометрический	5.0	-
н49	-1506.60	64190.94	Картометрический	5.0	-
н50	-1537.54	64191.99	Картометрический	5.0	-
н51	-1597.57	64236.19	Картометрический	5.0	-
н52	-1656.54	64323.71	Картометрический	5.0	-
н53	-1716.95	64369.10	Картометрический	5.0	-
н54	-1747.89	64370.16	Картометрический	5.0	-
н55	-1779.17	64348.96	Картометрический	5.0	-
н56	-1810.09	64350.02	Картометрический	5.0	-
н57	-1810.82	64328.96	Картометрический	5.0	-
н58	-1801.23	64300.31	Картометрический	5.0	-
н59	-1774.38	64268.92	Картометрический	5.0	-
н60	-1781.98	64238.70	Картометрический	5.0	-
н61	-1813.44	64206.83	Картометрический	5.0	-
н62	-1848.25	64184.75	Картометрический	5.0	-
н63	-1910.16	64140.24	Картометрический	5.0	-
н64	-1941.39	64120.22	Картометрический	5.0	-
н65	-1971.62	64142.32	Картометрический	5.0	-
н66	-2003.28	64122.33	Картометрический	5.0	-
н67	-2065.15	64124.43	Картометрический	5.0	-
н68	-2096.82	64104.43	Картометрический	5.0	-
н69	-2280.16	64152.83	Картометрический	5.0	-
н70	-2409.09	64229.83	Картометрический	5.0	-
н71	-2431.54	64243.49	Картометрический	5.0	-
н72	-2462.47	64244.54	Картометрический	5.0	-
н73	-2646.96	64271.89	Картометрический	5.0	-
н74	-2678.63	64251.88	Картометрический	5.0	-
н75	-3018.12	64263.43	Картометрический	5.0	-
н76	-3041.29	64280.62	Картометрический	5.0	-
н77	-3078.52	64308.84	Картометрический	5.0	-
н78	-3109.04	64309.88	Картометрический	5.0	-
н79	-3140.31	64288.68	Картометрический	5.0	-
н80	-3171.67	64289.74	Картометрический	5.0	-
н81	-3327.38	64252.87	Картометрический	5.0	-
н82	-3450.72	64257.06	Картометрический	5.0	-
н83	-3480.93	64279.18	Картометрический	5.0	-
н84	-3573.76	64282.33	Картометрический	5.0	-

1	2	3	4	5	6
н85	-3633.73	64327.73	Картометрический	5.0	-
н86	-3877.22	64442.63	Картометрический	5.0	-
н87	-3967.46	64508.98	Картометрический	5.0	-
н88	-3998.38	64510.03	Картометрический	5.0	-
н89	-4093.05	64583.56	Картометрический	5.0	-
н90	-4117.06	64651.16	Картометрический	5.0	-
н91	-4120.56	64660.66	Картометрический	5.0	-
н92	-4183.95	64717.88	Картометрический	5.0	-
н93	-4175.63	64750.42	Картометрический	5.0	-
н94	-4221.72	64817.61	Картометрический	5.0	-
н95	-4308.57	64870.96	Картометрический	5.0	-
н96	-4351.17	64928.65	Картометрический	5.0	-
н97	-4388.68	64948.68	Картометрический	5.0	-
н98	-4446.69	64951.84	Картометрический	5.0	-
н99	-4477.63	64952.90	Картометрический	5.0	-
н100	-4509.29	64932.88	Картометрический	5.0	-
н101	-4597.45	64935.88	Картометрический	5.0	-
н102	-4633.34	64916.01	Картометрический	5.0	-
н103	-4757.10	64920.23	Картометрический	5.0	-
н104	-4786.90	64942.34	Картометрический	5.0	-
н105	-4816.41	64985.54	Картометрический	5.0	-
н106	-4846.58	65008.83	Картометрический	5.0	-
н107	-4874.45	65066.50	Картометрический	5.0	-
н108	-4897.81	65069.99	Картометрический	5.0	-
н109	-4926.16	65060.16	Картометрический	5.0	-
н110	-4968.40	65044.53	Картометрический	5.0	-
н111	-4971.39	64969.74	Картометрический	5.0	-
н112	-5034.71	64929.70	Картометрический	5.0	-
н113	-5188.98	64934.96	Картометрический	5.0	-
н114	-5220.64	64914.94	Картометрический	5.0	-
н115	-5343.98	64919.15	Картометрический	5.0	-
н116	-5375.67	64897.97	Картометрический	5.0	-
н117	-5437.56	64900.07	Картометрический	5.0	-
н118	-5468.79	64880.05	Картометрический	5.0	-
н119	-5499.72	64881.10	Картометрический	5.0	-
н120	-5563.04	64841.07	Картометрический	5.0	-
н121	-5593.98	64842.12	Картометрический	5.0	-
н122	-5625.64	64822.10	Картометрический	5.0	-
н123	-5656.14	64823.14	Картометрический	5.0	-
н124	-5687.85	64801.95	Картометрический	5.0	-
н125	-5748.25	64847.37	Картометрический	5.0	-

1	2	3	4	5	6
н126	-5765.18	64898.36	Картометрический	5.0	-
н127	-5819.29	64929.50	Картометрический	5.0	-
н128	-5857.64	64931.31	Картометрический	5.0	-
н129	-5908.82	64966.54	Картометрический	5.0	-
н130	-5963.57	65005.70	Картометрический	5.0	-
н131	-6015.95	65064.33	Картометрический	5.0	-
н132	-6073.81	65141.73	Картометрический	5.0	-
н133	-6154.24	65185.90	Картометрический	5.0	-
н134	-6197.01	65237.76	Картометрический	5.0	-
н135	-6290.04	65297.20	Картометрический	5.0	-
н136	-6333.02	65343.21	Картометрический	5.0	-
н137	-6382.62	65369.52	Картометрический	5.0	-
н138	-6439.84	65371.47	Картометрический	5.0	-
н139	-6510.36	65370.71	Картометрический	5.0	-
н140	-6552.18	65359.13	Картометрический	5.0	-
н141	-6626.17	65329.53	Картометрический	5.0	-
н142	-6623.21	65307.41	Картометрический	5.0	-
н143	-6567.33	65103.35	Картометрический	5.0	-
н144	-6465.05	65148.39	Картометрический	5.0	-
н145	-6431.59	65098.26	Картометрический	5.0	-
н146	-6403.03	65071.39	Картометрический	5.0	-
н147	-6346.59	65037.74	Картометрический	5.0	-
н148	-6289.86	65006.66	Картометрический	5.0	-
н150	-6258.40	64992.79	Картометрический	5.0	-
н152	-6233.14	64985.97	Картометрический	5.0	-
н153	-6212.27	64981.16	Картометрический	5.0	-
н154	-6178.18	64948.50	Картометрический	5.0	-
н155	-6127.70	64884.55	Картометрический	5.0	-
н156	-6103.23	64851.74	Картометрический	5.0	-
н157	-6055.70	64800.06	Картометрический	5.0	-
н158	-6008.80	64762.43	Картометрический	5.0	-
н159	-5997.27	64756.23	Картометрический	5.0	-
н160	-5960.62	64742.35	Картометрический	5.0	-
н161	-5921.95	64735.88	Картометрический	5.0	-
н162	-5882.26	64703.58	Картометрический	5.0	-
н163	-5855.93	64674.85	Картометрический	5.0	-
н164	-5849.10	64626.51	Картометрический	5.0	-
н165	-5803.04	64636.79	Картометрический	5.0	-
н166	-5727.70	64616.45	Картометрический	5.0	-
н167	-5633.68	64625.74	Картометрический	5.0	-
н168	-5576.76	64636.37	Картометрический	5.0	-

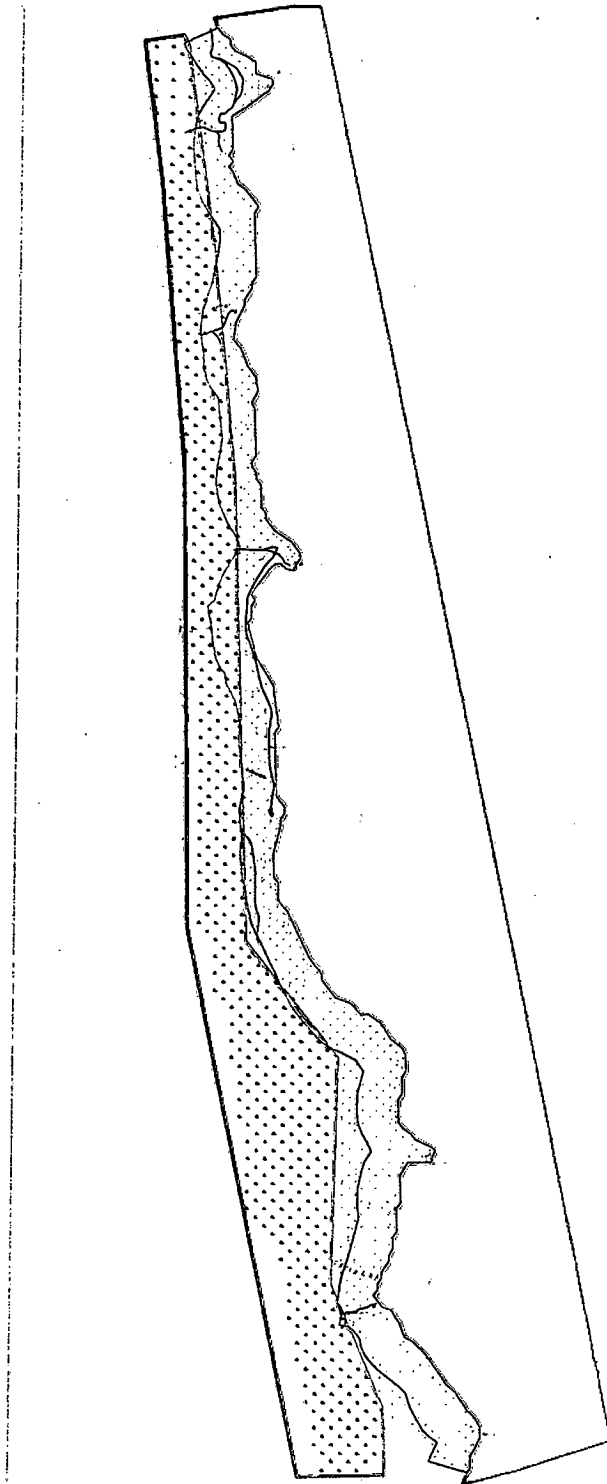
1	2	3	4	5	6
н170	-5466.47	64669.83	Картометрический	5.0	-
н172	-5397.43	64688.02	Картометрический	5.0	-
н174	-5344.47	64700.64	Картометрический	5.0	-
н175	-5270.68	64718.93	Картометрический	5.0	-
н177	-5220.63	64712.00	Картометрический	5.0	-
н178	-5140.19	64710.49	Картометрический	5.0	-
н180	-5119.13	64710.10	Картометрический	5.0	-
н182	-5021.56	64729.43	Картометрический	5.0	-
н183	-4971.09	64744.87	Картометрический	5.0	-
н184	-4936.47	64763.29	Картометрический	5.0	-
н185	-4915.98	64778.44	Картометрический	5.0	-
н186	-4865.51	64757.30	Картометрический	5.0	-
н187	-4812.33	64727.25	Картометрический	5.0	-
н188	-4766.07	64708.29	Картометрический	5.0	-
н190	-4714.32	64701.38	Картометрический	5.0	-
н191	-4658.32	64701.27	Картометрический	5.0	-
н193	-4604.87	64702.87	Картометрический	5.0	-
н195	-4580.78	64707.52	Картометрический	5.0	-
н196	-4530.25	64720.52	Картометрический	5.0	-
н197	-4482.73	64732.73	Картометрический	5.0	-
н198	-4469.38	64722.28	Картометрический	5.0	-
н199	-4423.34	64689.28	Картометрический	5.0	-
н200	-4394.03	64633.97	Картометрический	5.0	-
н201	-4361.20	64560.65	Картометрический	5.0	-
н202	-4320.35	64501.23	Картометрический	5.0	-
н203	-4259.03	64449.33	Картометрический	5.0	-
н204	-4186.61	64388.93	Картометрический	5.0	-
н205	-4126.61	64346.76	Картометрический	5.0	-
н206	-4033.91	64302.21	Картометрический	5.0	-
н207	-3943.82	64259.82	Картометрический	5.0	-
н208	-3879.87	64229.74	Картометрический	5.0	-
н209	-3800.74	64191.66	Картометрический	5.0	-
н210	-3751.86	64167.79	Картометрический	5.0	-
н211	-3700.53	64143.14	Картометрический	5.0	-
н212	-3605.89	64122.91	Картометрический	5.0	-
н215	-3539.18	64112.99	Картометрический	5.0	-
н217	-3446.16	64092.71	Картометрический	5.0	-
н218	-3419.96	64088.51	Картометрический	5.0	-
н220	-3332.65	64080.41	Картометрический	5.0	-
н222	-3288.44	64081.21	Картометрический	5.0	-
н224	-3257.06	64087.87	Картометрический	5.0	-

1	2	3	4	5	6
н226	-3195.23	64085.61	Картометрический	5.0	-
н228	-3171.00	64079.14	Картометрический	5.0	-
н229	-3132.00	64075.23	Картометрический	5.0	-
н230	-3088.34	64075.15	Картометрический	5.0	-
н231	-3036.57	64081.85	Картометрический	5.0	-
н232	-2999.83	64095.60	Картометрический	5.0	-
н233	-2927.81	64091.18	Картометрический	5.0	-
н235	-2840.37	64080.28	Картометрический	5.0	-
н237	-2799.98	64074.14	Картометрический	5.0	-
н239	-2748.21	64066.98	Картометрический	5.0	-
н240	-2667.67	64066.40	Картометрический	5.0	-
н241	-2628.65	64070.17	Картометрический	5.0	-
н243	-2539.50	64052.48	Картометрический	5.0	-
н245	-2512.65	64044.86	Картометрический	5.0	-
н246	-2417.93	63997.32	Картометрический	5.0	-
н247	-2364.96	63989.47	Картометрический	5.0	-
н248	-2334.49	63964.52	Картометрический	5.0	-
н249	-2275.18	63937.52	Картометрический	5.0	-
н250	-2202.24	63924.94	Картометрический	5.0	-
н252	-2107.19	63914.93	Картометрический	5.0	-
н253	-2008.74	63894.14	Картометрический	5.0	-
н254	-1975.03	63929.59	Картометрический	5.0	-
н255	-1875.77	63957.18	Картометрический	5.0	-
н256	-1829.46	63976.60	Картометрический	5.0	-
н257	-1753.96	64020.11	Картометрический	5.0	-
н258	-1696.32	64064.24	Картометрический	5.0	-
н259	-1664.09	64053.00	Картометрический	5.0	-
н260	-1618.71	64030.21	Картометрический	5.0	-
н261	-1557.34	63991.83	Картометрический	5.0	-
н262	-1496.04	63965.35	Картометрический	5.0	-
н263	-1450.27	63947.66	Картометрический	5.0	-
н264	-1341.92	63930.27	Картометрический	5.0	-
н266	-1247.45	63938.98	Картометрический	5.0	-
н268	-1206.27	63947.12	Картометрический	5.0	-
н270	-1106.29	63962.10	Картометрический	5.0	-
н271	-1026.51	63951.44	Картометрический	5.0	-
н272	-961.84	63942.09	Картометрический	5.0	-
н273	-888.83	63937.30	Картометрический	5.0	-
н274	-845.05	63901.80	Картометрический	5.0	-
н275	-799.87	63875.60	Картометрический	5.0	-
н277	-732.06	63860.44	Картометрический	5.0	-



1	2	3	4	5	6
н279	-651.14	63856.77	Картометрический	5.0	-
н280	-584.93	63846.83	Картометрический	5.0	-
н282	-538.06	63840.46	Картометрический	5.0	-
н285	-498.55	63841.71	Картометрический	5.0	-
н286	-426.41	63851.60	Картометрический	5.0	-
н287	-340.60	63877.16	Картометрический	5.0	-
н288	-275.58	63897.46	Картометрический	5.0	-
н289	-216.65	63909.84	Картометрический	5.0	-
н290	-161.11	63921.51	Картометрический	5.0	-
н291	-110.51	63928.30	Картометрический	5.0	-
н292	-54.04	63936.63	Картометрический	5.0	-
н293	6.67	63935.20	Картометрический	5.0	-
н294	45.39	63909.20	Картометрический	5.0	-
н295	98.36	63872.40	Картометрический	5.0	-
н296	156.52	63838.04	Картометрический	5.0	-
н297	224.90	63813.63	Картометрический	5.0	-
н298	288.89	63805.16	Картометрический	5.0	-
н299	361.69	63799.42	Картометрический	5.0	-
н300	434.28	63791.63	Картометрический	5.0	-
н301	481.08	63792.12	Картометрический	5.0	-
н302	572.39	63803.85	Картометрический	5.0	-
н303	610.83	63812.72	Картометрический	5.0	-
н304	657.53	63835.59	Картометрический	5.0	-
н305	694.87	63860.39	Картометрический	5.0	-
н306	719.32	63876.62	Картометрический	5.0	-
н307	753.07	63899.02	Картометрический	5.0	-
н308	791.81	63874.31	Картометрический	5.0	-
н309	834.40	63836.31	Картометрический	5.0	-
н310	877.62	63805.34	Картометрический	5.0	-
н311	960.85	63750.68	Картометрический	5.0	-
н312	995.98	63732.32	Картометрический	5.0	-
н1	1079.44	63910.95	Картометрический	5.0	-

**III. План границ памятника природы регионального значения Сахалинской области «Бухта Чайка»**



Масштаб 1:50000

Используемые условные знаки и обозначения:

————— - граница памятника природы регионального значения Сахалинской области «Бухта Чайка».



**УТВЕРЖДЕНО**

постановлением Правительства  
Сахалинской области

от 07 октября 2020 г. № 470

**ПОЛОЖЕНИЕ**

**о памятнике природы регионального значения Сахалинской области  
«Водопад Медвежий»**

**1. Общие положения**

1.1. Настоящее Положение разработано в соответствии с требованиями Федерального закона от 14.03.1995 № 33-ФЗ «Об особо охраняемых природных территориях», Федерального закона от 10.01.2002 № 7-ФЗ «Об охране окружающей среды», Федерального закона от 24.04.1995 № 52-ФЗ «О животном мире», Лесного кодекса Российской Федерации, Земельного кодекса Российской Федерации, Водного кодекса Российской Федерации, Закона Сахалинской области от 21.12.2006 № 120-ЗО «Об особо охраняемых природных территориях Сахалинской области», приказа Министерства экономического развития Российской Федерации от 01.09.2014 № 540 «Об утверждении Классификатора видов разрешенного использования земельных участков».

1.2. Памятник природы регионального значения Сахалинской области «Водопад Медвежий» (далее – памятник природы) создан решением исполнительного комитета Сахалинского областного Совета народных депутатов от 23.12.1987 № 385 «О признании достопримечательных природных объектов области государственными памятниками природы».

1.3. Профиль памятника природы - комплексный.

1.4. Памятник природы создан без ограничения срока действия.

1.5. Памятник природы расположен на территории муниципального образования Корсаковский городской округ Сахалинской области.

1.6. Площадь территории памятника природы составляет 145,7 га.

1.7. Описание местоположения границ памятника природы представлено в приложении к настоящему Положению.

1.8. Границы и особенности режима особой охраны памятника природы учитываются при разработке планов и перспектив экономического и социального развития, проектов освоения территории, подготовке документов территориального планирования и проведении инвентаризации земель.

1.9. Памятник природы находится в ведении министерства экологии Сахалинской области.

1.10. Земельные участки в составе памятника природы не изымаются у собственников, владельцев и пользователей этих участков.

## **2. Режим особой охраны территории памятника природы**

2.1. На территории памятника природы запрещается всякая деятельность, влекущая за собой нарушение сохранности памятника природы, в том числе:

- 1) промысловая и любительская охота;
- 2) рыболовство;
- 3) строительство бытовых и производственных объектов;
- 4) сбор редких и эндемичных растений и отлов животных;
- 5) рубки лесных насаждений (за исключением рубок ухода за лесами в насаждениях искусственного происхождения (лесных культурах) в порядке, установленном лесным законодательством);
- 6) изменение гидрологического режима и гидрохимического состава водного бассейна реки;
- 7) разработка камня;
- 8) разведение костров;
- 9) несанкционированное устройство туристических стоянок, кемпингов, бивуаков;
- 10) повреждение почвенно-растительного покрова;

11) складирование отходов, загрязнение и захламление территории.

2.2. На территории памятника природы разрешается:

- 1) проведение научно-исследовательских работ;
- 2) сбор грибов, ягод в личных целях;
- 3) организованный туризм.

2.3. Основные виды разрешенного использования земельных участков, расположенных в границах памятника природы:

- охрана природных территорий;
  - деятельность по особой охране и изучению природы.
-

## ПРИЛОЖЕНИЕ

к Положению о памятнике природы  
регионального значения Сахалинской  
области «Водопад Медвежий»,  
утвержденному постановлением  
Правительства Сахалинской области  
от 07 октября 2020 г. № 470

### ОПИСАНИЕ

**местоположения границ памятника природы регионального значения  
Сахалинской области «Водопад Медвежий»**

#### I. Сведения о памятнике природы регионального значения Сахалинской области «Водопад Медвежий»

№ пп.	Характеристика объекта	Описание характеристик
1	2	3
1	Местоположение объекта	Сахалинская область, муниципальное образование Корсаковский городской округ Сахалинской области
2	Площадь объекта ± величина погрешности определения площади (P +/- Дельта P)	145,7 га ± 15088 кв.м
3	Иные характеристики объекта	Особо охраняемая природная территория регионального значения – памятник природы «Водопад Медвежий» состоит из 1 кластера

#### II. Сведения о местоположении границ памятника природы регионального значения Сахалинской области «Водопад Медвежий»

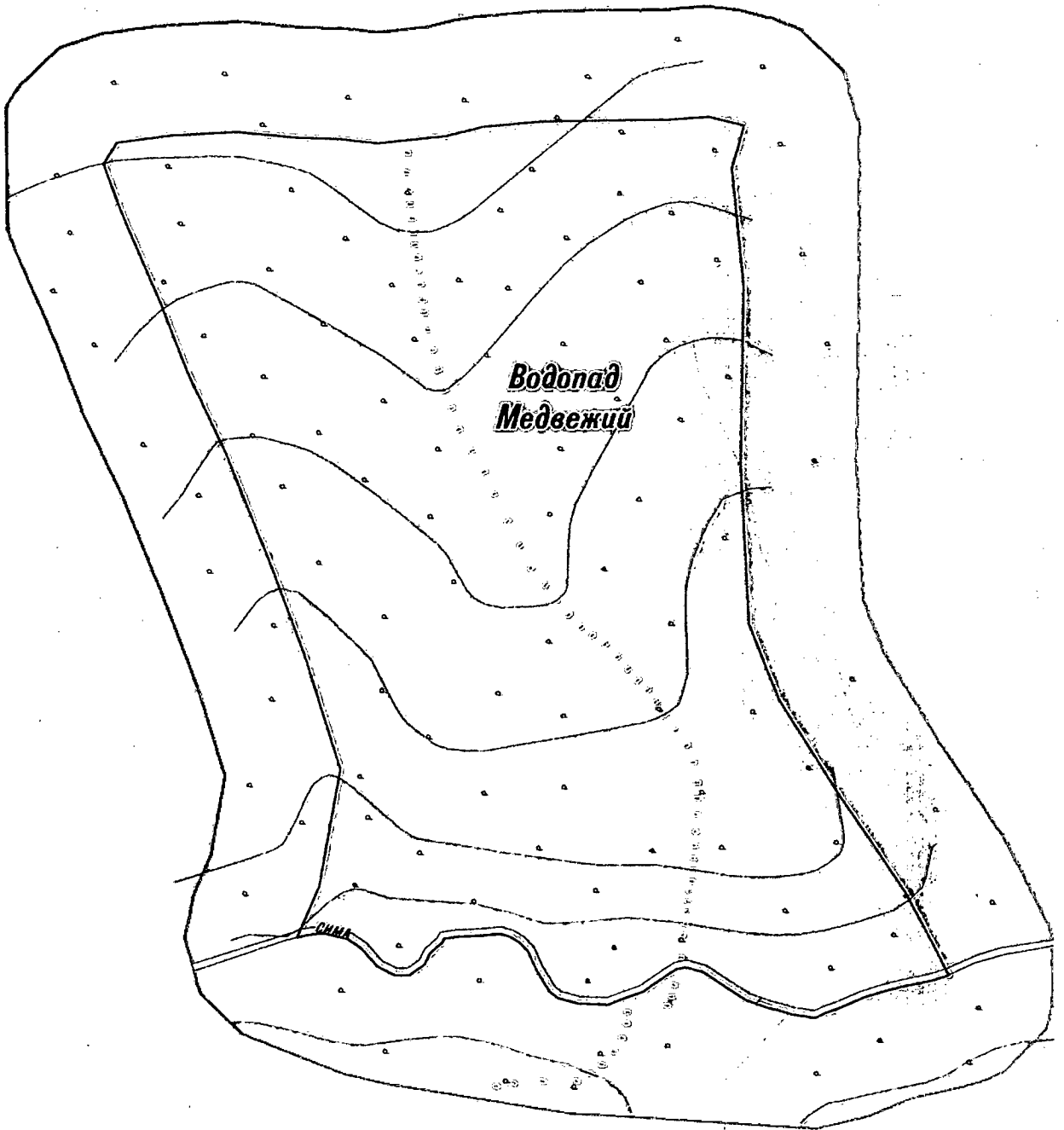
1. Система координат МСК г. Корсакова					
2. Сведения о характерных точках границ памятника природы регионального значения Сахалинской области «Водопад Медвежий»					
Обозначение характерных точек границ	Координаты, м		Метод определения координат характерной точки	Средняя квадратическая погрешность положения характерной точки (Mt), м	Описание обозначения точки на местности (при наличии)
	X	Y			
1	2	3	4	5	6
n1	64535.89	19554.15	Картометрический	5.0	-

1	2	3	4	5	6
н2	64520.22	19615.79	Картометрический	5.0	-
н3	64443.06	19594.21	Картометрический	5.0	-
н4	64232.38	19613.98	Картометрический	5.0	-
н5	64191.93	19613.15	Картометрический	5.0	-
н6	63908.01	19607.38	Картометрический	5.0	-
н7	63618.47	19620.56	Картометрический	5.0	-
н8	63481.38	19672.79	Картометрический	5.0	-
н9	63303.48	19778.23	Картометрический	5.0	-
н10	63133.10	19888.12	Картометрический	5.0	-
н11	63005.67	19953.44	Картометрический	5.0	-
н12	62981.00	19965.52	Картометрический	5.0	-
н13	62977.64	19956.59	Картометрический	5.0	-
н14	62970.33	19930.92	Картометрический	5.0	-
н15	62961.05	19885.46	Картометрический	5.0	-
н16	62951.26	19847.85	Картометрический	5.0	-
н17	62941.76	19817.80	Картометрический	5.0	-
н18	62922.92	19776.11	Картометрический	5.0	-
н19	62912.55	19748.11	Картометрический	5.0	-
н20	62904.66	19733.24	Картометрический	5.0	-
н21	62908.73	19711.88	Картометрический	5.0	-
н22	62910.83	19695.89	Картометрический	5.0	-
н23	62917.76	19674.03	Картометрический	5.0	-
н24	62924.48	19649.28	Картометрический	5.0	-
н25	62937.05	19614.39	Картометрический	5.0	-
н26	62962.63	19575.43	Картометрический	5.0	-
н27	62977.49	19553.92	Картометрический	5.0	-
н28	62988.48	19536.84	Картометрический	5.0	-
н29	62996.88	19506.26	Картометрический	5.0	-
н30	62993.03	19488.63	Картометрический	5.0	-
н31	62980.41	19469.90	Картометрический	5.0	-
н32	62961.90	19442.74	Картометрический	5.0	-
н33	62952.87	19429.86	Картометрический	5.0	-
н34	62940.29	19393.44	Картометрический	5.0	-
н35	62930.20	19367.85	Картометрический	5.0	-
н36	62932.29	19315.50	Картометрический	5.0	-
н37	62942.65	19278.66	Картометрический	5.0	-
н38	62954.76	19262.91	Картометрический	5.0	-
н39	62972.10	19252.77	Картометрический	5.0	-
н40	62994.10	19239.77	Картометрический	5.0	-
н41	63026.96	19225.45	Картометрический	5.0	-
н42	63043.38	19209.62	Картометрический	5.0	-

1	2	3	4	5	6
н43	63053.27	19193.14	Картометрический	5.0	-
н44	63058.50	19176.71	Картометрический	5.0	-
н45	63055.32	19143.20	Картометрический	5.0	-
н46	63053.47	19101.91	Картометрический	5.0	-
н47	63050.15	19078.65	Картометрический	5.0	-
н48	63042.57	19074.47	Картометрический	5.0	-
н49	63023.54	19053.17	Картометрический	5.0	-
н50	63003.40	19043.70	Картометрический	5.0	-
н51	62984.78	19017.60	Картометрический	5.0	-
н52	62984.15	18992.73	Картометрический	5.0	-
н53	63000.55	18961.47	Картометрический	5.0	-
н54	63034.31	18932.61	Картометрический	5.0	-
н55	63050.13	18909.78	Картометрический	5.0	-
н56	63061.23	18866.75	Картометрический	5.0	-
н57	63057.27	18835.99	Картометрический	5.0	-
н58	63052.64	18820.36	Картометрический	5.0	-
н59	63146.51	18860.10	Картометрический	5.0	-
н60	63358.11	18898.19	Картометрический	5.0	-
н61	63568.70	18834.91	Картометрический	5.0	-
н62	63726.38	18778.17	Картометрический	5.0	-
н63	63931.21	18698.87	Картометрический	5.0	-
н64	64076.82	18632.67	Картометрический	5.0	-
н65	64152.90	18604.64	Картометрический	5.0	-
н66	64202.66	18586.30	Картометрический	5.0	-
н67	64348.10	18526.79	Картометрический	5.0	-
н68	64381.39	18513.47	Картометрический	5.0	-
н69	64454.88	18488.18	Картометрический	5.0	-
н70	64492.79	18510.82	Картометрический	5.0	-
н71	64505.36	18604.21	Картометрический	5.0	-
н72	64511.61	18722.23	Картометрический	5.0	-
н73	64501.13	18825.43	Картометрический	5.0	-
н74	64498.21	18903.74	Картометрический	5.0	-
н75	64490.16	18968.51	Картометрический	5.0	-
н76	64502.84	19088.80	Картометрический	5.0	-
н77	64519.11	19151.96	Картометрический	5.0	-
н78	64528.33	19256.89	Картометрический	5.0	-
н79	64529.83	19380.91	Картометрический	5.0	-
н80	64530.87	19486.47	Картометрический	5.0	-
н1	64535.89	19554.15	Картометрический	5.0	-



**III. План границ памятника природы регионального значения Сахалинской области «Водопад Медвежий»**



Масштаб 1:11000

Используемые условные знаки и обозначения:

————— - граница памятника природы регионального значения Сахалинской области «Водопад Медвежий».

—————

**УТВЕРЖДЕНО**  
постановлением Правительства  
Сахалинской области  
от 07 октября 2020 г. № 470

**ПОЛОЖЕНИЕ**  
**о памятнике природы регионального значения Сахалинской области**  
**«Мыс Великан»**

**1. Общие положения**

1.1. Настоящее Положение разработано в соответствии с требованиями Федерального закона от 14.03.1995 № 33-ФЗ «Об особо охраняемых природных территориях», Федерального закона от 10.01.2002 № 7-ФЗ «Об охране окружающей среды», Федерального закона от 24.04.1995 № 52-ФЗ «О животном мире», Лесного кодекса Российской Федерации, Земельного кодекса Российской Федерации, Закона Сахалинской области от 21.12.2006 № 120-ЗО «Об особо охраняемых природных территориях Сахалинской области», приказа Министерства экономического развития Российской Федерации от 01.09.2014 № 540 «Об утверждении Классификатора видов разрешенного использования земельных участков».

1.2. Памятник природы регионального значения Сахалинской области «Мыс Великан» (далее – памятник природы) создан решением исполнительного комитета Сахалинского областного Совета народных депутатов от 28.03.1990 № 119 «О признании ценных и достопримечательных природных объектов области государственными памятниками природы».

1.3. Профиль памятника природы - комплексный.

1.4. Памятник природы создан без ограничения срока действия.

1.5. Памятник природы расположен на территории муниципального образования Корсаковский городской округ Сахалинской области.

1.6. Площадь территории памятника природы составляет 39,4142 га.

1.7. Описание местоположения границ памятника природы представлено в приложении к настоящему Положению.

1.8. Границы и особенности режима особой охраны памятника природы учитываются при разработке планов и перспектив экономического и социального развития, проектов освоения территории, подготовке документов территориального планирования и проведении инвентаризации земель.

1.9. Памятник природы находится в ведении министерства экологии Сахалинской области.

1.10. Земельные участки в составе памятника природы не изымаются у собственников, владельцев и пользователей этих участков.

## **2. Режим особой охраны территории памятника природы**

2.1. На территории памятника природы запрещается всякая деятельность, влекущая за собой нарушение сохранности памятника природы, в том числе:

- 1) любая хозяйственная деятельность;
- 2) рубки лесных насаждений (за исключением рубок ухода за лесами в насаждениях искусственного происхождения (лесных культурах) в порядке, установленном лесным законодательством);
- 3) строительство хозяйственных и бытовых объектов;
- 4) охота и рыболовство, в том числе в пределах ванн на бенче;
- 5) посещение птичьих колоний в период с 1 мая по 1 августа;
- 6) повреждение почвенно-растительного покрова;
- 7) сбор редких и эндемичных видов растений и отлов животных;
- 8) разведение костров;
- 9) складирование отходов, загрязнение и захламление территории.

2.2. На территории памятника природы разрешается:

- 1) проведение ознакомительных экскурсий;

2) научные наблюдения по специальным разрешениям, выдаваемым министерством экологии Сахалинской области;

3) сбор грибов и ягод в личных целях.

2.3. Основные виды разрешенного использования земельных участков, расположенных в границах памятника природы:

- охрана природных территорий;
- деятельность по особой охране и изучению природы.

## ПРИЛОЖЕНИЕ

к Положению о памятнике природы  
регионального значения Сахалинской  
области «Мыс Великан», утвержденному  
постановлением Правительства  
Сахалинской области

от 07 октября 2020 г. № 470

### ОПИСАНИЕ

местоположения границ памятника природы регионального значения  
Сахалинской области «Мыс Великан»

#### I. Сведения о памятнике природы регионального значения Сахалинской области «Мыс Великан»

№ пп.	Характеристика объекта	Описание характеристик
1	2	3
1	Местоположение объекта	Сахалинская область, муниципальное образование Корсаковский городской округ Сахалинской области
2	Площадь объекта ± величина погрешности определения площади (P +/- Дельта P)	39,4142 га ± 7847 кв.м
3	Иные характеристики объекта	Особо охраняемая природная территория регионального значения – памятник природы «Мыс Великан» состоит из 1 кластера

#### II. Сведения о местоположении границ памятника природы регионального значения Сахалинской области «Мыс Великан»

1. Система координат МСК г. Корсакова					
2. Сведения о характерных точках границ памятника природы регионального значения Сахалинской области «Мыс Великан»					
Обозначение характерных точек границ	Координаты, м		Метод определения координат характерной точки	Средняя квадратическая погрешность положения характерной точки (Mt), м	Описание обозначения точки на местности (при наличии)
	X	Y			
1	2	3	4	5	6
н1	9591.36	62395.61	Картометрический	5.0	-
н2	9539.76	62433.20	Картометрический	5.0	-

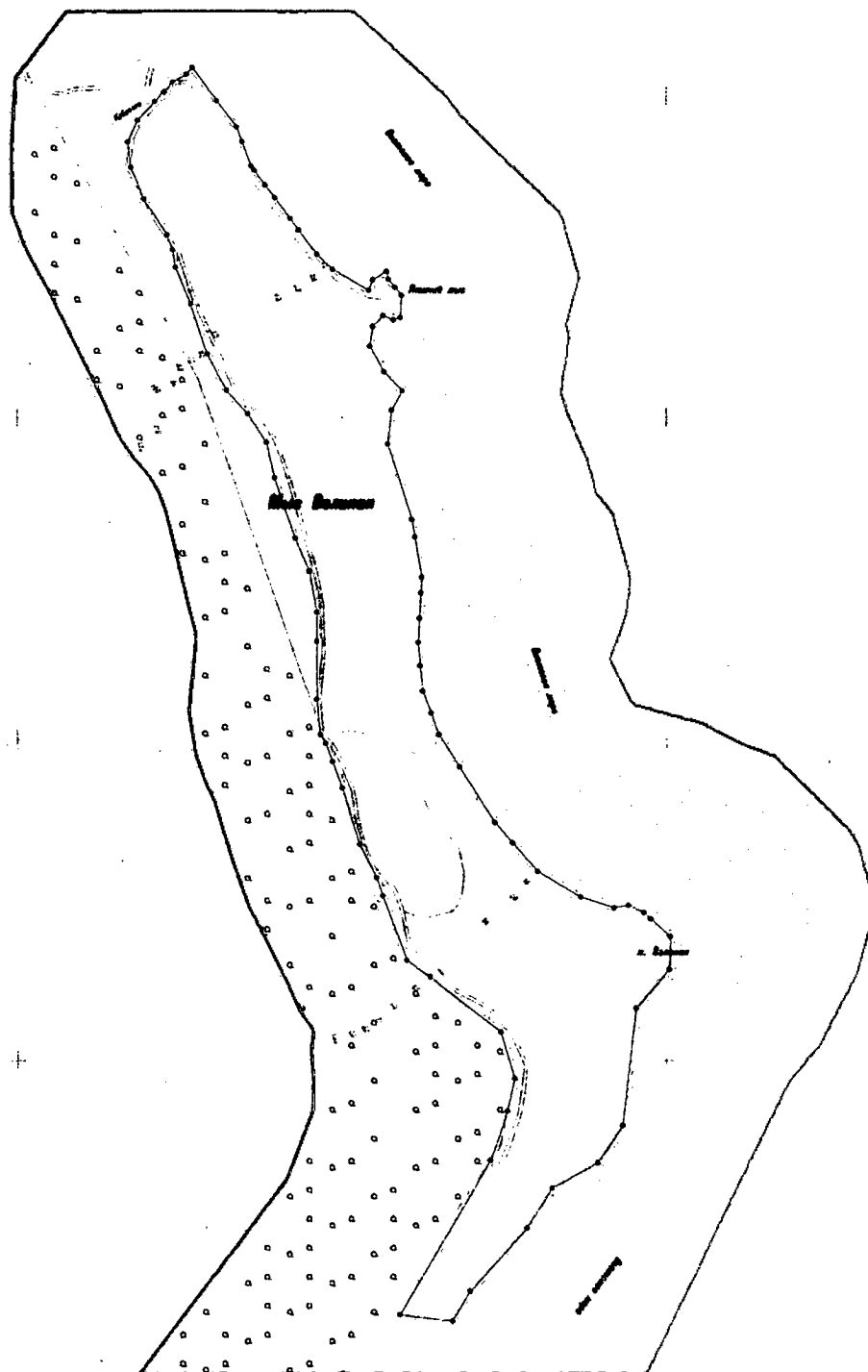
1	2	3	4	5	6
н3	9499.14	62463.60	Картометрический	5.0	-
н4	9476.77	62471.71	Картометрический	5.0	-
н5	9439.07	62485.86	Картометрический	5.0	-
н6	9432.75	62490.53	Картометрический	5.0	-
н7	9409.65	62507.61	Картометрический	5.0	-
н8	9389.62	62522.43	Картометрический	5.0	-
н9	9357.68	62546.05	Картометрический	5.0	-
н10	9339.76	62559.30	Картометрический	5.0	-
н11	9302.31	62587.00	Картометрический	5.0	-
н12	9278.80	62611.43	Картометрический	5.0	-
н13	9246.08	62667.55	Картометрический	5.0	-
н14	9262.20	62673.60	Картометрический	5.0	-
н15	9275.55	62695.14	Картометрический	5.0	-
н16	9263.19	62697.99	Картометрический	5.0	-
н17	9250.84	62707.98	Картометрический	5.0	-
н18	9238.48	62717.97	Картометрический	5.0	-
н19	9204.25	62716.07	Картометрический	5.0	-
н20	9200.45	62705.60	Картометрический	5.0	-
н21	9207.11	62689.43	Картометрический	5.0	-
н22	9189.91	62673.10	Картометрический	5.0	-
н23	9159.45	62668.84	Картометрический	5.0	-
н24	9119.84	62690.69	Картометрический	5.0	-
н25	9090.26	62718.89	Картометрический	5.0	-
н26	9060.00	62702.55	Картометрический	5.0	-
н27	9007.64	62696.46	Картометрический	5.0	-
н28	8889.83	62733.89	Картометрический	5.0	-
н29	8862.51	62738.45	Картометрический	5.0	-
н30	8799.85	62748.91	Картометрический	5.0	-
н31	8775.54	62747.59	Картометрический	5.0	-
н32	8735.67	62745.41	Картометрический	5.0	-
н33	8698.43	62743.33	Картометрический	5.0	-
н34	8662.20	62746.38	Картометрический	5.0	-
н35	8622.72	62750.42	Картометрический	5.0	-
н36	8589.17	62763.03	Картометрический	5.0	-
н37	8555.96	62775.14	Картометрический	5.0	-
н38	8505.52	62807.01	Картометрический	5.0	-
н39	8418.98	62861.68	Картометрический	5.0	-
н40	8386.96	62889.50	Картометрический	5.0	-
н41	8342.68	62928.10	Картометрический	5.0	-
н42	8302.22	62994.19	Картометрический	5.0	-
н43	8285.53	63045.82	Картометрический	5.0	-

1	2	3	4	5	6
н44	8289.62	63067.64	Картометрический	5.0	-
н45	8278.38	63091.02	Картометрический	5.0	-
н46	8268.53	63101.75	Картометрический	5.0	-
н47	8241.04	63131.70	Картометрический	5.0	-
н48	8190.02	63130.32	Картометрический	5.0	-
н49	8129.71	63079.33	Картометрический	5.0	-
н50	7947.49	63058.60	Картометрический	5.0	-
н51	7889.66	63020.26	Картометрический	5.0	-
н52	7850.22	62950.08	Картометрический	5.0	-
н53	7788.48	62911.69	Картометрический	5.0	-
н54	7690.10	62823.62	Картометрический	5.0	-
н55	7643.30	62795.92	Картометрический	5.0	-
н56	7653.17	62714.57	Картометрический	5.0	-
н57	7893.36	62854.99	Картометрический	5.0	-
н58	7969.84	62881.29	Картометрический	5.0	-
н59	8020.40	62892.68	Картометрический	5.0	-
н60	8092.63	62871.03	Картометрический	5.0	-
н61	8178.51	62761.65	Картометрический	5.0	-
н62	8204.14	62725.52	Картометрический	5.0	-
н63	8304.35	62688.18	Картометрический	5.0	-
н64	8332.68	62678.40	Картометрический	5.0	-
н65	8384.59	62652.44	Картометрический	5.0	-
н66	8472.55	62625.50	Картометрический	5.0	-
н67	8513.36	62610.30	Картометрический	5.0	-
н68	8541.94	62599.64	Картометрический	5.0	-
н69	8555.36	62591.57	Картометрический	5.0	-
н70	8610.67	62586.03	Картометрический	5.0	-
н71	8700.05	62586.27	Картометрический	5.0	-
н72	8745.58	62586.33	Картометрический	5.0	-
н73	8809.07	62575.26	Картометрический	5.0	-
н74	8860.39	62553.48	Картометрический	5.0	-
н75	8955.03	62521.22	Картометрический	5.0	-
н76	9009.92	62509.12	Картометрический	5.0	-
н77	9054.56	62479.96	Картометрический	5.0	-
н78	9091.24	62447.34	Картометрический	5.0	-
н79	9147.22	62418.10	Картометрический	5.0	-
н80	9225.02	62392.81	Картометрический	5.0	-
н81	9282.07	62369.53	Картометрический	5.0	-
н82	9309.39	62365.06	Картометрический	5.0	-
н83	9332.07	62356.68	Картометрический	5.0	-
н84	9387.69	62321.49	Картометрический	5.0	-

1	2	3	4	5	6
н85	9437.04	62301.83	Картометрический	5.0	-
н86	9476.03	62296.73	Картометрический	5.0	-
н87	9509.84	62311.61	Картометрический	5.0	-
н88	9538.87	62337.96	Картометрический	5.0	-
н89	9553.83	62351.92	Картометрический	5.0	-
н90	9569.28	62365.53	Картометрический	5.0	-
н91	9581.23	62386.07	Картометрический	5.0	-
н1	9591.36	62395.61	Картометрический	5.0	-



### III. План границ памятника природы регионального значения Сахалинской области «Мыс Великан»



Масштаб 1:11000

Используемые условные знаки и обозначения:

- - граница памятника природы регионального значения Сахалинской области «Мыс Великан»;
- - характерная точка границы.

УТВЕРЖДЕНО

постановлением Правительства

Сахалинской области

от 07 октября 2020 г. № 470

## **ПОЛОЖЕНИЕ**

### **о памятнике природы регионального значения Сахалинской области «Озеро Тунайча»**

#### **1. Общие положения**

1.1. Настоящее Положение разработано в соответствии с требованиями Федерального закона от 14.03.1995 № 33-ФЗ «Об особо охраняемых природных территориях», Федерального закона от 10.01.2002 № 7-ФЗ «Об охране окружающей среды», Федерального закона от 24.04.1995 № 52-ФЗ «О животном мире», Лесного кодекса Российской Федерации, Земельного кодекса Российской Федерации, Водного кодекса Российской Федерации, Федерального закона от 20.12.2004 № 166-ФЗ «О рыболовстве и сохранении водных биологических ресурсов», Закона Сахалинской области от 21.12.2006 № 120-ЗО «Об особо охраняемых природных территориях Сахалинской области», приказа Министерства экономического развития Российской Федерации от 01.09.2014 № 540 «Об утверждении Классификатора видов разрешенного использования земельных участков».

1.2. Памятник природы регионального значения Сахалинской области «Озеро Тунайча» (далее – памятник природы) создан решением исполнительного комитета Сахалинского областного Совета депутатов трудящихся от 07.06.1977 № 273 «О признании водных объектов области памятниками природы».

1.3. Профиль памятника природы - комплексный.

1.4. Памятник природы создан без ограничения срока действия.

1.5. Памятник природы расположен на территории муниципального образования Корсаковский городской округ Сахалинской области.

1.6. Площадь территории памятника природы составляет 22075 га, в том числе:

- площадь территории суши – 6377 га;

- площадь акватории – 15698 га.

1.7. Описание местоположения границ памятника природы представлено в приложении к настоящему Положению.

1.8. На территории памятника природы выделены следующие функциональные зоны:

1) Особо охраняемая (южная) зона расположена в границах земель лесного фонда в кварталах 88, 127, 152, 166, 168, 180, 200, 217, 226 (за исключением озера Свободное), 224, 216, 199, 198 Охотского участкового лесничества Корсаковского лесничества.

2) Рекреационная (северная) зона расположена в границах земель лесного фонда в кварталах 35, 39, 47, 67, 69, 55, 70, 89, 90, 98 - 100, 128 - 132, 232 (остров Птичий) Охотского участкового лесничества Корсаковского лесничества, на землях запаса (между кварталами 128 и 129 Охотского участкового лесничества Корсаковского лесничества), на землях сельскохозяйственного назначения (между кварталами 62 и 67 Охотского участкового лесничества Корсаковского лесничества).

1.9. Границы и особенности режима особой охраны памятника природы учитываются при разработке планов и перспектив экономического и социального развития, проектов освоения территории, подготовке документов территориального планирования и проведении инвентаризации земель.

1.10. Памятник природы находится в ведении министерства экологии Сахалинской области.

1.11. Земельные участки в составе памятника природы не изымаются у собственников, владельцев и пользователей этих участков.

## **2. Режим особой охраны территории памятника природы**

2.1. На территории памятника природы запрещается всякая деятельность, влекущая за собой нарушение сохранности памятника природы, в том числе:

1) предоставление земельных участков для строительства хозяйственных объектов (за исключением рекреационной функциональной зоны в рекреационных целях);

2) промышленное рыболовство (за исключением рыболовства Охотским ЛРЗ);

3) рубки лесных насаждений (за исключением рубок ухода за лесами в насаждениях искусственного происхождения (лесных культурах) в порядке, установленном лесным законодательством), заготовка веников;

4) установка любых видов сетей;

5) добыча животных, не отнесенных к объектам охоты и рыболовства;

6) разведка и добыча полезных ископаемых, буровые и взрывные работы;

7) движение и стоянка автотранспорта вне существующих дорог;

8) размещение и захоронение отходов производства и потребления, сброс сточных вод, хранение и применение ядохимикатов, минеральных удобрений, химических реагентов и стимуляторов роста растений, загрязнение и замусоривание территории и акватории;

9) сбор яиц и разорение птичьих гнезд;

10) осуществление авиационных мер по борьбе с вредителями и болезнями растений;

11) заправка топливом, мойка и ремонт транспортных средств;

12) разрушение берегов водоемов.

2.2. В особо охраняемой (южной) зоне дополнительно запрещается:

1) любительская и спортивная охота;

2) нарушение почвенно-растительного покрова;

3) разведение костров.

2.3. На территории памятника природы разрешается:

- 1) любительское рыболовство (без применения водолазного снаряжения и сетей);
- 2) спортивная и любительская охота в рекреационной зоне;
- 3) рекреационная деятельность при условии соблюдения требований режима особой охраны территории памятника природы;
- 4) сбор ягод, грибов, дикоросов в личных целях;
- 5) эколого-просветительская деятельность;
- 6) проведение научно-исследовательских работ, а также работ, связанных с воспроизводством водно-биологических ресурсов, не наносящих вред объектам охраны памятника природы, по программам, согласованным с министерством экологии Сахалинской области.

2.3. Основные виды разрешенного использования земельных участков, расположенных в границах памятника природы:

- охрана природных территорий;
  - деятельность по особой охране и изучению природы;
  - природно-познавательный туризм.
-

## ПРИЛОЖЕНИЕ

к Положению о памятнике природы  
регионального значения Сахалинской  
области «Озеро Тунайча», утвержденному  
постановлением Правительства  
Сахалинской области

от 07 октября 2020 г. № 470

### ОПИСАНИЕ

местоположения границ памятника природы регионального значения  
Сахалинской области «Озеро Тунайча»

#### I. Сведения о памятнике природы регионального значения Сахалинской области «Озеро Тунайча»

№ пп.	Характеристика объекта	Описание характеристик
1	2	3
1	Местоположение объекта	Сахалинская область, муниципальное образование Корсаковский городской округ Сахалинской области
2	Площадь объекта ± величина погрешности определения площади (P +/- Дельта P)	22075 га ± 185721 кв.м
3	Иные характеристики объекта	Особо охраняемая природная территория регионального значения – памятник природы «Озеро Тунайча» состоит из 1 кластера

#### II. Сведения о местоположении границ памятника природы регионального значения Сахалинской области «Озеро Тунайча»

1. Система координат МСК г. Корсакова					
2. Сведения о характерных точках границ памятника природы регионального значения Сахалинской области «Озеро Тунайча»					
Обозначение характерных точек границ	Координаты, м		Метод определения координат характерной точки	Средняя квадратическая погрешность положения характерной точки (Mt), м	Описание обозначения точки на местности (при наличии)
	X	Y			
1	2	3	4	5	6
н1	33610.67	34772.91	Картометрический	5.0	-
н2	33578.75	34836.05	Картометрический	5.0	-

1	2	3	4	5	6
н3	33374.52	34918.84	Картометрический	5.0	-
н4	33338.44	34912.63	Картометрический	5.0	-
н5	33259.59	34936.76	Картометрический	5.0	-
н6	33105.41	34996.69	Картометрический	5.0	-
н7	33007.32	35068.47	Картометрический	5.0	-
н8	32944.78	35084.15	Картометрический	5.0	-
н9	32880.08	35118.48	Картометрический	5.0	-
н10	32785.48	35214.59	Картометрический	5.0	-
н11	32716.30	35248.64	Картометрический	5.0	-
н12	32641.62	35264.41	Картометрический	5.0	-
н13	32546.52	35265.34	Картометрический	5.0	-
н14	32513.63	35251.75	Картометрический	5.0	-
н15	32462.98	35227.68	Картометрический	5.0	-
н16	32356.68	35180.05	Картометрический	5.0	-
н17	32322.10	35154.19	Картометрический	5.0	-
н18	32241.32	35051.63	Картометрический	5.0	-
н19	32177.71	34968.91	Картометрический	5.0	-
н20	32130.55	34905.64	Картометрический	5.0	-
н21	32107.53	34866.94	Картометрический	5.0	-
н22	32095.61	34857.12	Картометрический	5.0	-
н23	32070.20	34861.39	Картометрический	5.0	-
н24	32028.88	34885.94	Картометрический	5.0	-
н25	32005.88	34897.88	Картометрический	5.0	-
н26	31960.10	34928.17	Картометрический	5.0	-
н27	31828.75	35016.41	Картометрический	5.0	-
н28	31736.68	35097.26	Картометрический	5.0	-
н29	31654.84	35159.76	Картометрический	5.0	-
н30	31562.81	35254.79	Картометрический	5.0	-
н31	31510.93	35274.03	Картометрический	5.0	-
н32	31425.90	35326.54	Картометрический	5.0	-
н33	31377.49	35370.34	Картометрический	5.0	-
н34	31507.99	35541.52	Картометрический	5.0	-
н35	31542.17	35540.56	Картометрический	5.0	-
н36	31520.35	35577.58	Картометрический	5.0	-
н37	31500.75	35609.88	Картометрический	5.0	-
н38	31461.12	35672.98	Картометрический	5.0	-
н39	31430.36	35719.58	Картометрический	5.0	-
н40	31409.51	35742.04	Картометрический	5.0	-
н41	31378.12	35782.96	Картометрический	5.0	-
н42	31332.84	35815.68	Картометрический	5.0	-
н43	31248.14	35866.62	Картометрический	5.0	-

1	2	3	4	5	6
н44	31221.81	35881.41	Картометрический	5.0	-
н45	31204.42	35896.58	Картометрический	5.0	-
н46	31194.38	35924.45	Картометрический	5.0	-
н47	31095.49	35929.87	Картометрический	5.0	-
н48	31053.97	35926.69	Картометрический	5.0	-
н49	31048.81	35929.94	Картометрический	5.0	-
н50	30895.65	36154.27	Картометрический	5.0	-
н51	30734.91	36389.69	Картометрический	5.0	-
н52	30816.61	36577.63	Картометрический	5.0	-
н53	30983.08	36958.75	Картометрический	5.0	-
н54	31029.12	37060.25	Картометрический	5.0	-
н55	30934.94	37060.52	Картометрический	5.0	-
н56	30734.51	37061.12	Картометрический	5.0	-
н57	30678.98	37061.32	Картометрический	5.0	-
н58	30569.47	37061.02	Картометрический	5.0	-
н59	30377.09	37060.49	Картометрический	5.0	-
н60	30137.72	37061.60	Картометрический	5.0	-
н61	29992.27	37062.37	Картометрический	5.0	-
н62	29836.84	37063.33	Картометрический	5.0	-
н63	29682.11	37064.24	Картометрический	5.0	-
н64	29652.97	37063.36	Картометрический	5.0	-
н65	29609.55	37062.70	Картометрический	5.0	-
н66	29604.07	36955.11	Картометрический	5.0	-
н67	29599.30	36861.47	Картометрический	5.0	-
н68	29595.29	36777.31	Картометрический	5.0	-
н69	29587.27	36619.59	Картометрический	5.0	-
н70	29582.75	36528.89	Картометрический	5.0	-
н71	29580.24	36476.97	Картометрический	5.0	-
н72	29579.24	36457.10	Картометрический	5.0	-
н73	29578.24	36437.23	Картометрический	5.0	-
н74	29570.72	36295.35	Картометрический	5.0	-
н75	29568.57	36253.51	Картометрический	5.0	-
н76	29620.99	36244.74	Картометрический	5.0	-
н77	29619.86	36208.65	Картометрический	5.0	-
н78	29595.30	36206.55	Картометрический	5.0	-
н79	29559.94	36225.04	Картометрический	5.0	-
н80	29546.33	36214.34	Картометрический	5.0	-
н81	29543.98	36213.54	Картометрический	5.0	-
н82	29512.40	36205.29	Картометрический	5.0	-
н83	29498.79	36201.77	Картометрический	5.0	-
н84	29498.08	36201.57	Картометрический	5.0	-



1	2	3	4	5	6
н85	29485.82	36200.79	Картометрический	5.0	-
н86	29463.10	36202.48	Картометрический	5.0	-
н87	29458.52	36204.82	Картометрический	5.0	-
н88	29452.30	36209.08	Картометрический	5.0	-
н89	29445.21	36216.22	Картометрический	5.0	-
н90	29425.91	36232.60	Картометрический	5.0	-
н91	29404.68	36232.61	Картометрический	5.0	-
н92	29387.25	36227.56	Картометрический	5.0	-
н93	29371.43	36215.43	Картометрический	5.0	-
н94	29359.82	36189.08	Картометрический	5.0	-
н95	29288.40	36060.78	Картометрический	5.0	-
н96	29277.98	36047.75	Картометрический	5.0	-
н97	29272.57	36042.21	Картометрический	5.0	-
н98	29264.41	36038.46	Картометрический	5.0	-
н99	29253.65	36035.26	Картометрический	5.0	-
н100	29243.75	36034.07	Картометрический	5.0	-
н101	29235.66	36034.07	Картометрический	5.0	-
н102	29228.96	36035.66	Картометрический	5.0	-
н103	29225.48	36037.81	Картометрический	5.0	-
н104	29221.82	36042.30	Картометрический	5.0	-
н105	29216.71	36050.93	Картометрический	5.0	-
н106	29213.93	36062.59	Картометрический	5.0	-
н107	29214.67	36076.43	Картометрический	5.0	-
н108	29216.18	36085.98	Картометрический	5.0	-
н109	29267.31	36168.49	Картометрический	5.0	-
н110	29275.94	36191.41	Картометрический	5.0	-
н111	29282.12	36211.42	Картометрический	5.0	-
н112	29282.89	36230.23	Картометрический	5.0	-
н113	29278.81	36249.60	Картометрический	5.0	-
н114	29262.54	36275.12	Картометрический	5.0	-
н115	29245.12	36286.74	Картометрический	5.0	-
н116	29227.58	36293.04	Картометрический	5.0	-
н117	29213.50	36294.72	Картометрический	5.0	-
н118	29154.04	36293.37	Картометрический	5.0	-
н119	29072.35	36290.15	Картометрический	5.0	-
н120	29050.57	36290.15	Картометрический	5.0	-
н121	29038.79	36293.23	Картометрический	5.0	-
н122	29032.62	36295.76	Картометрический	5.0	-
н123	29047.73	36299.58	Картометрический	5.0	-
н124	29069.94	36303.74	Картометрический	5.0	-
н125	29089.14	36318.71	Картометрический	5.0	-

1	2	3	4	5	6
н126	29102.11	36333.64	Картометрический	5.0	-
н127	29106.12	36354.17	Картометрический	5.0	-
н128	29103.97	36373.97	Картометрический	5.0	-
н129	29091.26	36390.84	Картометрический	5.0	-
н130	29069.79	36407.23	Картометрический	5.0	-
н131	29048.75	36423.30	Картометрический	5.0	-
н132	29027.54	36432.81	Картометрический	5.0	-
н133	29004.44	36434.40	Картометрический	5.0	-
н134	28985.15	36430.82	Картометрический	5.0	-
н135	28969.24	36425.55	Картометрический	5.0	-
н136	28953.49	36418.36	Картометрический	5.0	-
н137	28939.51	36409.56	Картометрический	5.0	-
н138	28926.70	36400.50	Картометрический	5.0	-
н139	28916.72	36394.47	Картометрический	5.0	-
н140	28904.17	36389.45	Картометрический	5.0	-
н141	28895.42	36388.40	Картометрический	5.0	-
н142	28892.97	36388.40	Картометрический	5.0	-
н143	28891.79	36389.31	Картометрический	5.0	-
н144	28891.22	36390.05	Картометрический	5.0	-
н145	28890.97	36393.10	Картометрический	5.0	-
н146	28892.31	36429.11	Картометрический	5.0	-
н147	28765.87	36438.77	Картометрический	5.0	-
н148	28518.94	36457.56	Картометрический	5.0	-
н149	28220.53	36480.23	Картометрический	5.0	-
н150	27933.13	36502.12	Картометрический	5.0	-
н151	27844.66	36508.85	Картометрический	5.0	-
н152	27685.21	36521.00	Картометрический	5.0	-
н153	27383.81	36543.96	Картометрический	5.0	-
н154	27164.88	36560.65	Картометрический	5.0	-
н155	26960.10	36576.19	Картометрический	5.0	-
н156	26961.04	36597.36	Картометрический	5.0	-
н157	26963.04	36642.70	Картометрический	5.0	-
н158	26966.06	36712.73	Картометрический	5.0	-
н159	26974.09	36890.10	Картометрический	5.0	-
н160	26980.11	37026.60	Картометрический	5.0	-
н161	26986.13	37163.03	Картометрический	5.0	-
н162	26991.82	37280.55	Картометрический	5.0	-
н163	26455.30	37322.72	Картометрический	5.0	-
н164	26414.32	37325.98	Картометрический	5.0	-
н165	26219.53	37341.25	Картометрический	5.0	-
н166	26222.41	37402.93	Картометрический	5.0	-

1	2	3	4	5	6
н167	26229.94	37555.66	Картометрический	5.0	-
н168	26238.98	37739.75	Картометрический	5.0	-
н169	26276.61	38537.27	Картометрический	5.0	-
н170	26281.13	38634.98	Картометрический	5.0	-
н171	26289.66	38809.64	Картометрический	5.0	-
н172	26297.68	38972.70	Картометрический	5.0	-
н173	26302.19	39065.97	Картометрический	5.0	-
н174	26307.22	39164.41	Картометрический	5.0	-
н175	26314.75	39329.56	Картометрический	5.0	-
н176	26330.29	39644.51	Картометрический	5.0	-
н177	26340.33	39859.50	Картометрический	5.0	-
н178	26341.84	39893.62	Картометрический	5.0	-
н179	26362.89	40269.41	Картометрический	5.0	-
н180	26368.44	40368.14	Картометрический	5.0	-
н181	26368.95	40393.57	Картометрический	5.0	-
н182	26368.97	40421.37	Картометрический	5.0	-
н183	26241.24	40429.05	Картометрический	5.0	-
н184	26159.10	40433.99	Картометрический	5.0	-
н185	26136.48	40664.16	Картометрический	5.0	-
н186	26135.49	40676.16	Картометрический	5.0	-
н187	26125.01	40794.67	Картометрический	5.0	-
н188	26107.55	40986.77	Картометрический	5.0	-
н189	26105.56	41011.31	Картометрический	5.0	-
н190	26088.34	41201.88	Картометрический	5.0	-
н191	26080.82	41286.91	Картометрический	5.0	-
н192	25985.76	41546.07	Картометрический	5.0	-
н193	25912.33	41746.79	Картометрический	5.0	-
н194	25835.15	41959.04	Картометрический	5.0	-
н195	25806.38	42054.83	Картометрический	5.0	-
н196	25725.96	42322.83	Картометрический	5.0	-
н197	25676.00	42488.47	Картометрический	5.0	-
н198	25610.58	42706.64	Картометрический	5.0	-
н199	25562.88	42866.02	Картометрический	5.0	-
н200	25515.17	43025.43	Картометрический	5.0	-
н201	25480.70	43139.98	Картометрический	5.0	-
н202	25381.79	43468.80	Картометрический	5.0	-
н203	25325.86	43655.86	Картометрический	5.0	-
н204	25253.41	43897.75	Картометрический	5.0	-
н205	25192.78	44099.10	Картометрический	5.0	-
н206	25392.46	44119.26	Картометрический	5.0	-
н207	25473.56	44127.33	Картометрический	5.0	-

1	2	3	4	5	6
н208	25465.64	44137.88	Картометрический	5.0	-
н209	25214.09	44456.75	Картометрический	5.0	-
н210	25053.18	44671.33	Картометрический	5.0	-
н211	24962.23	44792.76	Картометрический	5.0	-
н212	24839.30	44956.10	Картометрический	5.0	-
н213	24672.40	45178.80	Картометрический	5.0	-
н214	24411.04	45526.81	Картометрический	5.0	-
н215	24368.13	45583.61	Картометрический	5.0	-
н216	24284.85	45605.38	Картометрический	5.0	-
н217	24209.36	45682.36	Картометрический	5.0	-
н218	24078.24	45900.20	Картометрический	5.0	-
н219	23962.58	46105.32	Картометрический	5.0	-
н220	23684.86	46420.92	Картометрический	5.0	-
н221	23547.72	46618.42	Картометрический	5.0	-
н222	23534.63	47198.25	Картометрический	5.0	-
н223	23704.02	47248.16	Картометрический	5.0	-
н224	23851.82	47291.70	Картометрический	5.0	-
н225	23844.84	47532.17	Картометрический	5.0	-
н226	23827.18	47706.16	Картометрический	5.0	-
н227	23825.21	47852.41	Картометрический	5.0	-
н228	23821.27	48153.67	Картометрический	5.0	-
н229	23812.89	48805.75	Картометрический	5.0	-
н230	23809.93	49015.30	Картометрический	5.0	-
н231	23805.51	49387.30	Картометрический	5.0	-
н232	23805.01	49408.57	Картометрический	5.0	-
н233	23805.02	49428.34	Картометрический	5.0	-
н234	23775.15	49443.08	Картометрический	5.0	-
н235	23756.56	49443.43	Картометрический	5.0	-
н236	23744.52	49443.65	Картометрический	5.0	-
н237	23682.40	49472.89	Картометрический	5.0	-
н238	23582.01	49494.61	Картометрический	5.0	-
н239	23448.85	49537.70	Картометрический	5.0	-
н240	23426.41	49545.22	Картометрический	5.0	-
н241	23382.93	49559.66	Картометрический	5.0	-
н242	23336.19	49564.96	Картометрический	5.0	-
н243	23293.36	49557.15	Картометрический	5.0	-
н244	23240.37	49534.43	Картометрический	5.0	-
н245	23196.17	49511.94	Картометрический	5.0	-
н246	23161.88	49476.06	Картометрический	5.0	-
н247	23141.54	49449.91	Картометрический	5.0	-
н248	23042.19	49443.23	Картометрический	5.0	-

1	2	3	4	5	6
н249	23043.60	49500.97	Картометрический	5.0	-
н250	23096.66	49531.99	Картометрический	5.0	-
н251	23098.94	49530.95	Картометрический	5.0	-
н252	23122.51	49533.89	Картометрический	5.0	-
н253	23146.75	49541.60	Картометрический	5.0	-
н254	23237.27	49600.25	Картометрический	5.0	-
н255	23241.90	49607.80	Картометрический	5.0	-
н256	23243.99	49613.87	Картометрический	5.0	-
н257	23410.91	49615.68	Картометрический	5.0	-
н258	23496.50	49594.15	Картометрический	5.0	-
н259	23544.09	49582.24	Картометрический	5.0	-
н260	23620.56	49564.21	Картометрический	5.0	-
н261	23919.81	49612.43	Картометрический	5.0	-
н262	23556.06	49633.03	Картометрический	5.0	-
н263	23568.98	49714.45	Картометрический	5.0	-
н264	23574.72	49751.45	Картометрический	5.0	-
н265	23775.52	49723.08	Картометрический	5.0	-
н266	23795.57	49720.36	Картометрический	5.0	-
н267	23795.59	49772.28	Картометрический	5.0	-
н268	23794.11	49928.54	Картометрический	5.0	-
н269	23791.66	50172.01	Картометрический	5.0	-
н270	23790.20	50352.06	Картометрический	5.0	-
н271	23786.78	50771.34	Картометрический	5.0	-
н272	23787.06	50788.04	Картометрический	5.0	-
н273	23782.58	50861.67	Картометрический	5.0	-
н274	23552.79	50864.21	Картометрический	5.0	-
н275	23230.35	50866.56	Картометрический	5.0	-
н276	23164.41	50860.46	Картометрический	5.0	-
н277	23080.41	50858.39	Картометрический	5.0	-
н278	22934.01	50854.86	Картометрический	5.0	-
н279	22791.39	50851.33	Картометрический	5.0	-
н280	22516.73	50851.81	Картометрический	5.0	-
н281	22052.03	50839.48	Картометрический	5.0	-
н282	21949.05	50837.82	Картометрический	5.0	-
н283	21665.18	50833.31	Картометрический	5.0	-
н284	21422.18	50829.42	Картометрический	5.0	-
н285	21335.64	50827.88	Картометрический	5.0	-
н286	21348.62	51064.38	Картометрический	5.0	-
н287	21364.57	51356.65	Картометрический	5.0	-
н288	21129.81	51569.13	Картометрический	5.0	-
н289	20944.09	51733.81	Картометрический	5.0	-

1	2	3	4	5	6
н290	20755.23	51901.64	Картометрический	5.0	-
н291	20628.75	52013.85	Картометрический	5.0	-
н292	20498.29	52129.49	Картометрический	5.0	-
н293	20367.91	52245.06	Картометрический	5.0	-
н294	20321.59	52286.22	Картометрический	5.0	-
н295	20305.61	52300.53	Картометрический	5.0	-
н296	20266.40	52335.38	Картометрический	5.0	-
н297	20224.04	52373.04	Картометрический	5.0	-
н298	20002.86	52532.63	Картометрический	5.0	-
н299	19872.40	52626.71	Картометрический	5.0	-
н300	19745.50	52718.33	Картометрический	5.0	-
н301	19578.13	52837.36	Картометрический	5.0	-
н302	19481.73	52905.18	Картометрический	5.0	-
н303	19374.47	52980.63	Картометрический	5.0	-
н304	19323.88	53023.02	Картометрический	5.0	-
н305	19270.45	53067.79	Картометрический	5.0	-
н306	19195.51	53130.39	Картометрический	5.0	-
н307	19101.63	53209.14	Картометрический	5.0	-
н308	18982.70	53308.96	Картометрический	5.0	-
н309	18841.86	53427.19	Картометрический	5.0	-
н310	18675.38	53436.59	Картометрический	5.0	-
н311	18542.94	53444.09	Картометрический	5.0	-
н312	17992.02	53475.14	Картометрический	5.0	-
н313	17861.95	53469.40	Картометрический	5.0	-
н314	17741.51	53464.12	Картометрический	5.0	-
н315	17496.11	53453.36	Картометрический	5.0	-
н316	17264.77	53443.21	Картометрический	5.0	-
н317	17187.02	53411.53	Картометрический	5.0	-
н318	17102.13	53377.04	Картометрический	5.0	-
н319	17007.60	53338.55	Картометрический	5.0	-
н320	16863.17	53279.80	Картометрический	5.0	-
н321	16726.21	53224.10	Картометрический	5.0	-
н322	16540.22	53148.34	Картометрический	5.0	-
н323	16359.26	53074.59	Картометрический	5.0	-
н324	16307.76	53053.54	Картометрический	5.0	-
н325	16174.39	52999.31	Картометрический	5.0	-
н326	15918.23	52895.00	Картометрический	5.0	-
н327	15828.95	52858.80	Картометрический	5.0	-
н328	15775.40	52836.92	Картометрический	5.0	-
н329	15583.70	52758.87	Картометрический	5.0	-
н330	15394.97	52677.85	Картометрический	5.0	-

1	2	3	4	5	6
н331	15273.66	52625.81	Картометрический	5.0	-
н332	14595.61	52182.68	Картометрический	5.0	-
н333	14402.87	52056.61	Картометрический	5.0	-
н334	14351.28	51998.59	Картометрический	5.0	-
н335	14267.40	51904.52	Картометрический	5.0	-
н336	14147.47	51770.60	Картометрический	5.0	-
н337	13865.48	51455.30	Картометрический	5.0	-
н338	13708.50	51279.78	Картометрический	5.0	-
н339	13675.48	51242.93	Картометрический	5.0	-
н340	13606.07	51148.49	Картометрический	5.0	-
н341	13589.17	51037.27	Картометрический	5.0	-
н342	13677.86	50930.45	Картометрический	5.0	-
н343	13680.63	50841.62	Картометрический	5.0	-
н344	13660.94	50763.17	Картометрический	5.0	-
н345	13597.46	50631.00	Картометрический	5.0	-
н346	13517.89	49921.65	Картометрический	5.0	-
н347	13640.11	49767.43	Картометрический	5.0	-
н348	13659.23	49693.42	Картометрический	5.0	-
н349	13675.28	49631.29	Картометрический	5.0	-
н350	13724.12	49495.69	Картометрический	5.0	-
н351	13791.13	49410.75	Картометрический	5.0	-
н352	13796.82	49403.59	Картометрический	5.0	-
н353	13793.89	49395.48	Картометрический	5.0	-
н354	13777.80	49365.30	Картометрический	5.0	-
н355	13776.28	49365.18	Картометрический	5.0	-
н356	13765.54	49359.65	Картометрический	5.0	-
н357	13753.48	49347.42	Картометрический	5.0	-
н358	13742.33	49331.62	Картометрический	5.0	-
н359	13713.58	49295.39	Картометрический	5.0	-
н360	13697.20	49270.23	Картометрический	5.0	-
н361	13681.61	49246.28	Картометрический	5.0	-
н362	13660.10	49219.45	Картометрический	5.0	-
н363	13628.59	49185.42	Картометрический	5.0	-
н364	13601.88	49157.37	Картометрический	5.0	-
н365	13558.99	49117.38	Картометрический	5.0	-
н366	13546.29	49100.53	Картометрический	5.0	-
н367	13535.67	49079.72	Картометрический	5.0	-
н368	13528.85	49058.16	Картометрический	5.0	-
н369	13522.93	49042.99	Картометрический	5.0	-
н370	13520.35	49037.79	Картометрический	5.0	-
н371	13518.40	49035.36	Картометрический	5.0	-

1	2	3	4	5	6
н372	13490.83	49011.08	Картометрический	5.0	-
н373	13381.38	48939.22	Картометрический	5.0	-
н374	13383.19	48868.30	Картометрический	5.0	-
н375	13391.17	48784.90	Картометрический	5.0	-
н376	13392.14	48756.12	Картометрический	5.0	-
н377	13399.08	48479.79	Картометрический	5.0	-
н378	13405.02	48248.82	Картометрический	5.0	-
н379	13407.50	48143.17	Картометрический	5.0	-
н380	13408.49	48102.79	Картометрический	5.0	-
н381	13412.20	47993.85	Картометрический	5.0	-
н382	13537.46	47892.58	Картометрический	5.0	-
н383	13636.41	47812.56	Картометрический	5.0	-
н384	13777.09	47698.97	Картометрический	5.0	-
н385	14122.15	47420.39	Картометрический	5.0	-
н386	14364.92	47224.21	Картометрический	5.0	-
н387	14681.69	46909.36	Картометрический	5.0	-
н388	14878.09	46714.30	Картометрический	5.0	-
н389	14921.05	46671.88	Картометрический	5.0	-
н390	14980.51	46612.59	Картометрический	5.0	-
н391	15037.05	46556.39	Картометрический	5.0	-
н392	15084.76	46488.60	Картометрический	5.0	-
н393	15269.21	46227.37	Картометрический	5.0	-
н394	15412.69	46030.17	Картометрический	5.0	-
н395	15488.38	45926.79	Картометрический	5.0	-
н396	15640.67	45618.30	Картометрический	5.0	-
н397	15700.62	45496.09	Картометрический	5.0	-
н398	15738.60	45418.90	Картометрический	5.0	-
н399	15815.54	45263.18	Картометрический	5.0	-
н400	15898.96	45094.11	Картометрический	5.0	-
н401	15951.42	44987.27	Картометрический	5.0	-
н402	16044.85	44797.50	Картометрический	5.0	-
н403	16091.32	44703.01	Картометрический	5.0	-
н404	16115.79	44653.47	Картометрический	5.0	-
н405	16178.24	44525.87	Картометрический	5.0	-
н406	16227.70	44425.96	Картометрический	5.0	-
н407	16250.72	44378.96	Картометрический	5.0	-
н408	16048.05	44376.71	Картометрический	5.0	-
н409	15905.59	44375.12	Картометрический	5.0	-
н410	15831.97	44374.28	Картометрический	5.0	-
н411	15899.89	44156.24	Картометрический	5.0	-
н412	15989.29	43866.84	Картометрический	5.0	-



1	2	3	4	5	6
н413	16058.21	43643.96	Картометрический	5.0	-
н414	16099.67	43510.18	Картометрический	5.0	-
н415	16172.10	43276.86	Картометрический	5.0	-
н416	16246.02	43039.41	Картометрический	5.0	-
н417	16321.52	42796.76	Картометрический	5.0	-
н418	16337.33	42795.86	Картометрический	5.0	-
н419	16417.59	42791.26	Картометрический	5.0	-
н420	16770.59	42806.40	Картометрический	5.0	-
н421	16861.68	42851.12	Картометрический	5.0	-
н422	17032.45	42934.96	Картометрический	5.0	-
н423	17178.90	42983.87	Картометрический	5.0	-
н424	17297.24	43023.40	Картометрический	5.0	-
н425	17330.78	43034.47	Картометрический	5.0	-
н426	17384.19	43052.44	Картометрический	5.0	-
н427	17716.40	43136.77	Картометрический	5.0	-
н428	17851.70	43199.18	Картометрический	5.0	-
н429	18231.54	43183.49	Картометрический	5.0	-
н430	18997.73	43395.62	Картометрический	5.0	-
н431	19014.88	43276.76	Картометрический	5.0	-
н432	19087.86	43029.08	Картометрический	5.0	-
н433	19187.72	42561.93	Картометрический	5.0	-
н434	19299.38	42224.76	Картометрический	5.0	-
н435	19355.07	42014.50	Картометрический	5.0	-
н436	19369.21	41841.75	Картометрический	5.0	-
н437	19352.24	41552.90	Картометрический	5.0	-
н438	19387.65	41239.50	Картометрический	5.0	-
н439	19425.82	40991.71	Картометрический	5.0	-
н440	19448.91	40757.08	Картометрический	5.0	-
н441	19437.60	40507.87	Картометрический	5.0	-
н442	19364.10	40189.28	Картометрический	5.0	-
н443	19273.12	39794.82	Картометрический	5.0	-
н444	19147.21	39306.52	Картометрический	5.0	-
н445	19039.34	39007.43	Картометрический	5.0	-
н446	18942.33	38715.90	Картометрический	5.0	-
н447	18813.79	38441.37	Картометрический	5.0	-
н448	18622.19	38154.70	Картометрический	5.0	-
н449	18316.50	37971.11	Картометрический	5.0	-
н450	18229.06	37807.95	Картометрический	5.0	-
н451	18038.33	37708.61	Картометрический	5.0	-
н452	17753.99	37533.34	Картометрический	5.0	-
н453	17767.04	37210.83	Картометрический	5.0	-

1	2	3	4	5	6
н454	17802.49	36847.08	Картометрический	5.0	-
н455	17946.91	36465.26	Картометрический	5.0	-
н456	18223.66	36210.68	Картометрический	5.0	-
н457	18728.49	36207.23	Картометрический	5.0	-
н458	19075.31	36224.25	Картометрический	5.0	-
н459	19371.18	36321.59	Картометрический	5.0	-
н460	19469.63	36374.61	Картометрический	5.0	-
н461	19541.47	36389.39	Картометрический	5.0	-
н462	19644.43	36407.04	Картометрический	5.0	-
н463	19815.17	36419.85	Картометрический	5.0	-
н464	19986.95	36414.71	Картометрический	5.0	-
н465	20262.21	36387.26	Картометрический	5.0	-
н466	20481.83	36340.23	Картометрический	5.0	-
н467	20689.02	36285.16	Картометрический	5.0	-
н468	20921.36	36218.12	Картометрический	5.0	-
н469	21178.73	36019.95	Картометрический	5.0	-
н470	21316.54	35893.50	Картометрический	5.0	-
н471	21425.76	35763.74	Картометрический	5.0	-
н472	21513.71	35631.33	Картометрический	5.0	-
н473	21555.29	35506.89	Картометрический	5.0	-
н474	21762.86	35241.91	Картометрический	5.0	-
н475	21891.33	34637.98	Картометрический	5.0	-
н476	21955.55	34118.61	Картометрический	5.0	-
н477	21213.69	33974.87	Картометрический	5.0	-
н478	20805.24	33863.68	Картометрический	5.0	-
н479	20535.79	33798.89	Картометрический	5.0	-
н480	20519.40	33794.89	Картометрический	5.0	-
н481	20493.66	33788.69	Картометрический	5.0	-
н482	20490.49	33784.38	Картометрический	5.0	-
н483	20489.49	33773.38	Картометрический	5.0	-
н484	20489.49	33759.01	Картометрический	5.0	-
н485	20480.49	33752.45	Картометрический	5.0	-
н486	20473.49	33746.64	Картометрический	5.0	-
н487	20465.99	33740.15	Картометрический	5.0	-
н488	20458.49	33734.65	Картометрический	5.0	-
н489	20452.49	33732.40	Картометрический	5.0	-
н490	20447.54	33731.38	Картометрический	5.0	-
н491	20428.00	33730.09	Картометрический	5.0	-
н492	20421.50	33728.53	Картометрический	5.0	-
н493	20417.00	33725.91	Картометрический	5.0	-
н494	20412.50	33718.47	Картометрический	5.0	-

1	2	3	4	5	6
н495	20411.50	33711.35	Картометрический	5.0	-
н496	20412.49	33701.61	Картометрический	5.0	-
н497	20414.99	33686.05	Картометрический	5.0	-
н498	20417.99	33662.36	Картометрический	5.0	-
н499	20418.99	33643.94	Картометрический	5.0	-
н500	20418.98	33624.82	Картометрический	5.0	-
н501	20415.97	33609.57	Картометрический	5.0	-
н502	20410.48	33591.39	Картометрический	5.0	-
н503	20401.47	33569.96	Картометрический	5.0	-
н504	20396.97	33563.96	Картометрический	5.0	-
н505	20391.48	33562.28	Картометрический	5.0	-
н506	20381.48	33560.09	Картометрический	5.0	-
н507	20373.86	33561.53	Картометрический	5.0	-
н508	20367.99	33564.47	Картометрический	5.0	-
н509	20313.01	33596.28	Картометрический	5.0	-
н510	20269.02	33615.97	Картометрический	5.0	-
н511	20241.53	33623.10	Картометрический	5.0	-
н512	20216.04	33626.79	Картометрический	5.0	-
н513	20196.05	33629.74	Картометрический	5.0	-
н514	20169.41	33632.68	Картометрический	5.0	-
н515	20159.06	33633.46	Картометрический	5.0	-
н516	20102.08	33640.13	Картометрический	5.0	-
н517	20074.74	33647.00	Картометрический	5.0	-
н518	20007.12	33665.33	Картометрический	5.0	-
н519	19984.12	33667.52	Картометрический	5.0	-
н520	19950.63	33664.84	Картометрический	5.0	-
н521	19907.64	33656.04	Картометрический	5.0	-
н522	19849.16	33642.31	Картометрический	5.0	-
н523	19836.16	33640.94	Картометрический	5.0	-
н524	19816.66	33640.94	Картометрический	5.0	-
н525	19767.18	33635.95	Картометрический	5.0	-
н526	19722.69	33630.27	Картометрический	5.0	-
н527	19719.23	33629.67	Картометрический	5.0	-
н528	19710.20	33628.09	Картометрический	5.0	-
н529	19704.17	33625.76	Картометрический	5.0	-
н530	19688.20	33619.59	Картометрический	5.0	-
н531	19682.45	33616.53	Картометрический	5.0	-
н532	19670.21	33609.98	Картометрический	5.0	-
н533	19653.20	33597.86	Картометрический	5.0	-
н534	19626.63	33575.82	Картометрический	5.0	-
н535	19607.71	33560.13	Картометрический	5.0	-

1	2	3	4	5	6
н536	19571.22	33521.71	Картометрический	5.0	-
н537	19538.22	33487.17	Картометрический	5.0	-
н538	19522.22	33471.18	Картометрический	5.0	-
н539	19510.22	33460.49	Картометрический	5.0	-
н540	19501.76	33454.47	Картометрический	5.0	-
н541	19498.72	33452.31	Картометрический	5.0	-
н542	19487.72	33447.32	Картометрический	5.0	-
н543	19478.73	33444.44	Картометрический	5.0	-
н544	19454.23	33435.20	Картометрический	5.0	-
н545	19428.74	33428.80	Картометрический	5.0	-
н546	19403.25	33422.40	Картометрический	5.0	-
н547	19367.75	33416.48	Картометрический	5.0	-
н548	19380.74	33376.61	Картометрический	5.0	-
н549	19416.35	33267.85	Картометрический	5.0	-
н550	19479.15	33076.05	Картометрический	5.0	-
н551	19533.10	32910.41	Картометрический	5.0	-
н552	19629.51	32616.72	Картометрический	5.0	-
н553	19655.98	32535.12	Картометрический	5.0	-
н554	19766.37	32198.63	Картометрический	5.0	-
н555	19768.78	32152.98	Картометрический	5.0	-
н556	19932.68	32126.65	Картометрический	5.0	-
н557	20091.38	32101.15	Картометрический	5.0	-
н558	20193.16	32084.78	Картометрический	5.0	-
н559	20134.15	32229.96	Картометрический	5.0	-
н560	20204.12	32222.30	Картометрический	5.0	-
н561	20409.56	32199.95	Картометрический	5.0	-
н562	20847.56	32152.22	Картометрический	5.0	-
н563	20963.66	32125.71	Картометрический	5.0	-
н564	21248.57	32060.67	Картометрический	5.0	-
н565	21369.61	32033.07	Картометрический	5.0	-
н566	21632.61	31976.26	Картометрический	5.0	-
н567	22253.40	31842.24	Картометрический	5.0	-
н568	22412.35	31807.90	Картометрический	5.0	-
н569	22443.28	31801.27	Картометрический	5.0	-
н570	22483.72	31789.24	Картометрический	5.0	-
н571	22577.16	31761.63	Картометрический	5.0	-
н572	22630.42	31753.39	Картометрический	5.0	-
н573	22837.22	31700.40	Картометрический	5.0	-
н574	22946.01	31673.84	Картометрический	5.0	-
н575	23005.22	31659.30	Картометрический	5.0	-
н576	23084.69	31639.73	Картометрический	5.0	-

1	2	3	4	5	6
н577	23237.61	31602.09	Картометрический	5.0	-
н578	23500.96	31536.07	Картометрический	5.0	-
н579	23575.45	31517.19	Картометрический	5.0	-
н580	23713.93	31482.60	Картометрический	5.0	-
н581	23818.44	31456.51	Картометрический	5.0	-
н582	23836.01	31452.24	Картометрический	5.0	-
н583	23879.53	31441.92	Картометрический	5.0	-
н584	23913.49	31433.79	Картометрический	5.0	-
н585	24029.37	31405.92	Картометрический	5.0	-
н586	24103.75	31387.25	Картометрический	5.0	-
н587	24196.23	31363.79	Картометрический	5.0	-
н588	24221.78	31357.40	Картометрический	5.0	-
н589	24453.24	31300.74	Картометрический	5.0	-
н590	24691.64	31242.34	Картометрический	5.0	-
н591	24814.57	31211.83	Картометрический	5.0	-
н592	25059.48	31151.18	Картометрический	5.0	-
н593	25225.91	31109.66	Картометрический	5.0	-
н594	25252.40	31103.03	Картометрический	5.0	-
н595	25367.37	31074.39	Картометрический	5.0	-
н596	25696.31	30992.46	Картометрический	5.0	-
н597	25737.39	30846.84	Картометрический	5.0	-
н598	25782.84	30682.73	Картометрический	5.0	-
н599	25869.25	30371.81	Картометрический	5.0	-
н600	25886.23	30310.15	Картометрический	5.0	-
н601	25915.71	30203.11	Картометрический	5.0	-
н602	25969.15	30008.59	Картометрический	5.0	-
н603	26026.60	29800.92	Картометрический	5.0	-
н604	26048.09	29723.87	Картометрический	5.0	-
н605	26090.04	29572.76	Картометрический	5.0	-
н606	26132.01	29421.63	Картометрический	5.0	-
н607	26137.51	29401.98	Картометрический	5.0	-
н608	26243.91	29024.49	Картометрический	5.0	-
н609	26327.34	28728.52	Картометрический	5.0	-
н610	26395.54	28490.60	Картометрический	5.0	-
н611	26300.79	28414.08	Картометрический	5.0	-
н612	26071.83	28229.00	Картометрический	5.0	-
н613	25964.35	28142.54	Картометрический	5.0	-
н614	25836.35	28039.28	Картометрический	5.0	-
н615	25738.35	27960.19	Картометрический	5.0	-
н616	25690.15	27921.12	Картометрический	5.0	-
н617	25735.36	27883.53	Картометрический	5.0	-

1	2	3	4	5	6
н618	25760.02	27870.33	Картометрический	5.0	-
н619	25792.37	27863.26	Картометрический	5.0	-
н620	25830.19	27859.30	Картометрический	5.0	-
н621	25901.91	27856.68	Картометрический	5.0	-
н622	25939.13	27858.97	Картометрический	5.0	-
н623	25973.83	27861.10	Картометрический	5.0	-
н624	25999.90	27856.41	Картометрический	5.0	-
н625	26024.69	27849.68	Картометрический	5.0	-
н626	26057.05	27849.67	Картометрический	5.0	-
н627	26080.79	27852.43	Картометрический	5.0	-
н628	26096.54	27856.19	Картометрический	5.0	-
н629	26108.69	27857.19	Картометрический	5.0	-
н630	26122.15	27855.21	Картометрический	5.0	-
н631	26128.97	27852.40	Картометрический	5.0	-
н632	26130.55	27851.76	Картометрический	5.0	-
н633	26136.13	27846.71	Картометрический	5.0	-
н634	26141.93	27839.30	Картометрический	5.0	-
н635	26143.64	27828.31	Картометрический	5.0	-
н636	26143.64	27810.87	Картометрический	5.0	-
н637	26147.91	27787.49	Картометрический	5.0	-
н638	26157.39	27772.51	Картометрический	5.0	-
н639	26175.23	27758.86	Картометрический	5.0	-
н640	26191.94	27756.77	Картометрический	5.0	-
н641	26207.15	27759.32	Картометрический	5.0	-
н642	26225.55	27766.54	Картометрический	5.0	-
н643	26236.49	27769.03	Картометрический	5.0	-
н644	26244.77	27768.68	Картометрический	5.0	-
н645	26259.12	27757.75	Картометрический	5.0	-
н646	26283.02	27750.31	Картометрический	5.0	-
н647	26305.91	27746.18	Картометрический	5.0	-
н648	26326.28	27743.86	Картометрический	5.0	-
н649	26339.08	27738.54	Картометрический	5.0	-
н650	26354.40	27730.17	Картометрический	5.0	-
н651	26373.52	27713.26	Картометрический	5.0	-
н652	26397.34	27687.18	Картометрический	5.0	-
н653	26443.03	27634.51	Картометрический	5.0	-
н654	26480.80	27596.52	Картометрический	5.0	-
н655	26505.89	27587.73	Картометрический	5.0	-
н656	26526.05	27586.17	Картометрический	5.0	-
н657	26546.91	27587.93	Картометрический	5.0	-
н658	26563.13	27599.65	Картометрический	5.0	-

1	2	3	4	5	6
н659	26575.61	27613.77	Картометрический	5.0	-
н660	26579.86	27630.12	Картометрический	5.0	-
н661	26584.57	27643.81	Картометрический	5.0	-
н662	26595.25	27660.19	Картометрический	5.0	-
н663	26608.12	27673.33	Картометрический	5.0	-
н664	26626.71	27685.77	Картометрический	5.0	-
н665	26655.03	27698.07	Картометрический	5.0	-
н666	26686.83	27712.30	Картометрический	5.0	-
н667	26708.77	27729.71	Картометрический	5.0	-
н668	26740.64	27779.62	Картометрический	5.0	-
н669	26748.59	27789.32	Картометрический	5.0	-
н670	26752.27	27791.20	Картометрический	5.0	-
н671	26758.27	27790.92	Картометрический	5.0	-
н672	26768.06	27785.50	Картометрический	5.0	-
н673	26787.88	27782.52	Картометрический	5.0	-
н674	26801.22	27789.10	Картометрический	5.0	-
н675	26806.82	27791.99	Картометрический	5.0	-
н676	26813.79	27793.23	Картометрический	5.0	-
н677	26825.36	27793.23	Картометрический	5.0	-
н678	26843.60	27795.44	Картометрический	5.0	-
н679	26863.67	27801.67	Картометрический	5.0	-
н680	26879.35	27812.77	Картометрический	5.0	-
н681	26925.27	27847.99	Картометрический	5.0	-
н682	26931.99	27851.14	Картометрический	5.0	-
н683	26938.81	27852.34	Картометрический	5.0	-
н684	26941.25	27852.04	Картометрический	5.0	-
н685	26947.15	27850.41	Картометрический	5.0	-
н686	26951.45	27847.97	Картометрический	5.0	-
н687	26955.50	27844.15	Картометрический	5.0	-
н688	26956.89	27842.78	Картометрический	5.0	-
н689	26971.79	27750.39	Картометрический	5.0	-
н690	27145.93	27546.09	Картометрический	5.0	-
н691	27167.26	27445.15	Картометрический	5.0	-
н692	27424.70	27123.11	Картометрический	5.0	-
н693	27439.49	27097.09	Картометрический	5.0	-
н694	27449.12	27083.64	Картометрический	5.0	-
н695	27461.43	27071.10	Картометрический	5.0	-
н696	27471.99	27063.78	Картометрический	5.0	-
н697	27477.56	27054.68	Картометрический	5.0	-
н698	27480.89	27045.65	Картометрический	5.0	-
н699	27488.09	27031.95	Картометрический	5.0	-

1	2	3	4	5	6
н700	27502.51	27022.16	Картометрический	5.0	-
н701	27514.50	27016.16	Картометрический	5.0	-
н702	27529.21	27012.78	Картометрический	5.0	-
н703	27537.21	27007.67	Картометрический	5.0	-
н704	27540.87	27001.87	Картометрический	5.0	-
н705	27547.86	26986.43	Картометрический	5.0	-
н706	27557.06	26971.87	Картометрический	5.0	-
н707	27568.51	26961.75	Картометрический	5.0	-
н708	27617.95	26941.02	Картометрический	5.0	-
н709	27617.56	26906.91	Картометрический	5.0	-
н710	27617.56	26888.82	Картометрический	5.0	-
н711	27615.90	26608.23	Картометрический	5.0	-
н712	27739.58	26638.75	Картометрический	5.0	-
н713	28091.45	26725.59	Картометрический	5.0	-
н714	28108.91	26729.77	Картометрический	5.0	-
н715	28211.41	26754.62	Картометрический	5.0	-
н716	28502.35	26825.30	Картометрический	5.0	-
н717	28544.83	26835.60	Картометрический	5.0	-
н718	28614.35	26852.46	Картометрический	5.0	-
н719	28680.87	26868.89	Картометрический	5.0	-
н720	29001.30	26948.12	Картометрический	5.0	-
н721	29082.33	26968.11	Картометрический	5.0	-
н722	29110.85	26975.37	Картометрический	5.0	-
н723	29401.28	27048.73	Картометрический	5.0	-
н724	29565.58	27090.21	Картометрический	5.0	-
н725	29723.89	27126.57	Картометрический	5.0	-
н726	30105.81	27214.24	Картометрический	5.0	-
н727	30133.34	27220.61	Картометрический	5.0	-
н728	30357.31	27273.31	Картометрический	5.0	-
н729	30408.85	27285.38	Картометрический	5.0	-
н730	30446.90	27294.63	Картометрический	5.0	-
н731	30640.85	27348.84	Картометрический	5.0	-
н732	30776.10	27386.63	Картометрический	5.0	-
н733	30783.36	27388.96	Картометрический	5.0	-
н734	30829.33	27403.60	Картометрический	5.0	-
н735	31269.22	27543.42	Картометрический	5.0	-
н736	31663.13	27668.59	Картометрический	5.0	-
н737	31845.08	27726.54	Картометрический	5.0	-
н738	31873.07	27735.35	Картометрический	5.0	-
н739	32151.03	27823.72	Картометрический	5.0	-
н740	32506.78	27936.81	Картометрический	5.0	-



1	2	3	4	5	6
н741	32522.14	27889.98	Картометрический	5.0	-
н742	32556.62	27786.17	Картометрический	5.0	-
н743	32645.86	27518.30	Картометрический	5.0	-
н744	32943.86	27689.47	Картометрический	5.0	-
н745	33028.06	27749.60	Картометрический	5.0	-
н746	33137.46	28221.30	Картометрический	5.0	-
н747	33101.31	28209.12	Картометрический	5.0	-
н748	33090.20	28206.76	Картометрический	5.0	-
н749	33084.09	28206.76	Картометрический	5.0	-
н750	33064.54	28224.54	Картометрический	5.0	-
н751	33051.61	28246.20	Картометрический	5.0	-
н752	33043.71	28271.95	Картометрический	5.0	-
н753	33019.58	28316.56	Картометрический	5.0	-
н754	32953.65	28409.19	Картометрический	5.0	-
н755	32878.63	28550.33	Картометрический	5.0	-
н756	32843.72	28645.63	Картометрический	5.0	-
н757	32807.12	28678.19	Картометрический	5.0	-
н758	32582.36	28935.43	Картометрический	5.0	-
н759	32570.85	28948.70	Картометрический	5.0	-
н760	32511.81	29015.76	Картометрический	5.0	-
н761	32506.56	29024.77	Картометрический	5.0	-
н762	32543.77	29017.05	Картометрический	5.0	-
н763	32595.18	29006.01	Картометрический	5.0	-
н764	32687.13	29031.29	Картометрический	5.0	-
н765	32759.57	29088.36	Картометрический	5.0	-
н766	32779.67	29100.26	Картометрический	5.0	-
н767	32784.84	29088.42	Картометрический	5.0	-
н768	32820.24	29066.54	Картометрический	5.0	-
н769	32855.17	29110.56	Картометрический	5.0	-
н770	32870.58	29140.03	Картометрический	5.0	-
н771	32859.14	29169.71	Картометрический	5.0	-
н772	32861.06	29170.72	Картометрический	5.0	-
н773	32888.01	29158.14	Картометрический	5.0	-
н774	32897.89	29147.69	Картометрический	5.0	-
н775	32920.88	29148.66	Картометрический	5.0	-
н776	32943.62	29164.27	Картометрический	5.0	-
н777	32951.82	29163.00	Картометрический	5.0	-
н778	32960.89	29153.54	Картометрический	5.0	-
н779	32984.77	29140.48	Картометрический	5.0	-
н780	33021.10	29142.46	Картометрический	5.0	-
н781	33063.92	29155.66	Картометрический	5.0	-

1	2	3	4	5	6
н782	33080.94	29162.91	Картометрический	5.0	-
н783	33125.18	29163.76	Картометрический	5.0	-
н784	33227.73	29203.72	Картометрический	5.0	-
н785	33317.10	29289.12	Картометрический	5.0	-
н786	33376.88	29386.60	Картометрический	5.0	-
н787	33426.84	29518.71	Картометрический	5.0	-
н788	33436.53	29563.92	Картометрический	5.0	-
н789	33432.22	29603.68	Картометрический	5.0	-
н790	33441.42	29659.37	Картометрический	5.0	-
н791	33438.21	29743.76	Картометрический	5.0	-
н792	33431.93	29781.67	Картометрический	5.0	-
н793	33418.89	29828.28	Картометрический	5.0	-
н794	33398.35	29886.82	Картометрический	5.0	-
н795	33356.68	29977.37	Картометрический	5.0	-
н796	33283.66	30205.90	Картометрический	5.0	-
н797	33277.60	30239.19	Картометрический	5.0	-
н798	33250.49	30324.86	Картометрический	5.0	-
н799	33227.25	30393.19	Картометрический	5.0	-
н800	33200.76	30440.89	Картометрический	5.0	-
н801	33179.92	30504.70	Картометрический	5.0	-
н802	33169.44	30532.05	Картометрический	5.0	-
н803	33165.67	30573.80	Картометрический	5.0	-
н804	33145.96	30627.22	Картометрический	5.0	-
н805	33109.25	30732.00	Картометрический	5.0	-
н806	33066.21	30821.54	Картометрический	5.0	-
н807	32985.26	30897.02	Картометрический	5.0	-
н808	32895.54	30973.63	Картометрический	5.0	-
н809	32842.63	31020.87	Картометрический	5.0	-
н810	32827.80	31042.18	Картометрический	5.0	-
н811	32805.27	31089.62	Картометрический	5.0	-
н812	32784.61	31140.05	Картометрический	5.0	-
н813	32783.40	31198.24	Картометрический	5.0	-
н814	32773.08	31254.79	Картометрический	5.0	-
н815	32755.95	31316.69	Картометрический	5.0	-
н816	32706.15	31449.25	Картометрический	5.0	-
н817	32690.74	31478.71	Картометрический	5.0	-
н818	32675.16	31508.50	Картометрический	5.0	-
н819	32611.46	31591.69	Картометрический	5.0	-
н820	32571.54	31631.65	Картометрический	5.0	-
н821	32500.07	31776.86	Картометрический	5.0	-
н822	32442.56	31905.82	Картометрический	5.0	-

1	2	3	4	5	6
н823	32363.12	32027.84	Картометрический	5.0	-
н824	32244.78	32197.69	Картометрический	5.0	-
н825	32179.70	32329.60	Картометрический	5.0	-
н826	31897.47	32483.43	Картометрический	5.0	-
н827	31849.57	32555.74	Картометрический	5.0	-
н828	31669.76	32695.52	Картометрический	5.0	-
н829	31598.21	32777.40	Картометрический	5.0	-
н830	31459.00	32840.63	Картометрический	5.0	-
н831	31356.55	32854.38	Картометрический	5.0	-
н832	31320.40	32875.60	Картометрический	5.0	-
н833	31308.89	32937.55	Картометрический	5.0	-
н834	31300.86	33002.30	Картометрический	5.0	-
н835	31362.44	33029.66	Картометрический	5.0	-
н836	31391.90	33070.43	Картометрический	5.0	-
н837	31406.18	33121.56	Картометрический	5.0	-
н838	31390.28	33232.14	Картометрический	5.0	-
н839	31342.26	33333.36	Картометрический	5.0	-
н840	31281.43	33416.40	Картометрический	5.0	-
н841	31237.59	33476.09	Картометрический	5.0	-
н842	31203.22	33531.66	Картометрический	5.0	-
н843	31194.79	33571.58	Картометрический	5.0	-
н844	31176.57	33616.26	Картометрический	5.0	-
н845	31150.09	33649.22	Картометрический	5.0	-
н846	31116.82	33757.25	Картометрический	5.0	-
н847	31113.58	33794.35	Картометрический	5.0	-
н848	31141.71	33854.78	Картометрический	5.0	-
н849	31135.96	33888.27	Картометрический	5.0	-
н850	31149.29	33923.45	Картометрический	5.0	-
н851	31159.77	34011.64	Картометрический	5.0	-
н852	31209.93	34090.25	Картометрический	5.0	-
н853	31253.01	34191.45	Картометрический	5.0	-
н854	31263.29	34239.54	Картометрический	5.0	-
н855	31251.43	34314.79	Картометрический	5.0	-
н856	31188.99	34464.64	Картометрический	5.0	-
н857	31120.93	34587.84	Картометрический	5.0	-
н858	31029.78	34702.90	Картометрический	5.0	-
н859	30809.99	34958.87	Картометрический	5.0	-
н860	30650.58	35100.23	Картометрический	5.0	-
н861	30465.00	35241.88	Картометрический	5.0	-
н862	30445.83	35315.10	Картометрический	5.0	-
н863	30435.58	35398.72	Картометрический	5.0	-

1	2	3	4	5	6
н864	30457.64	35503.45	Картометрический	5.0	-
н865	30466.36	35537.98	Картометрический	5.0	-
н866	30489.97	35469.11	Картометрический	5.0	-
н867	30568.96	35345.35	Картометрический	5.0	-
н868	30701.60	35172.12	Картометрический	5.0	-
н869	30830.87	35023.69	Картометрический	5.0	-
н870	30980.28	34822.75	Картометрический	5.0	-
н871	31044.16	34756.11	Картометрический	5.0	-
н872	31137.42	34694.27	Картометрический	5.0	-
н873	31185.60	34629.27	Картометрический	5.0	-
н874	31229.56	34588.05	Картометрический	5.0	-
н875	31297.92	34538.37	Картометрический	5.0	-
н876	31401.00	34454.77	Картометрический	5.0	-
н877	31478.26	34427.42	Картометрический	5.0	-
н878	31524.32	34425.24	Картометрический	5.0	-
н879	31596.28	34443.97	Картометрический	5.0	-
н880	31634.37	34441.91	Картометрический	5.0	-
н881	31671.08	34452.04	Картометрический	5.0	-
н882	31715.21	34435.01	Картометрический	5.0	-
н883	31769.93	34436.77	Картометрический	5.0	-
н884	31820.36	34430.47	Картометрический	5.0	-
н885	31930.97	34416.77	Картометрический	5.0	-
н886	32063.09	34393.24	Картометрический	5.0	-
н887	32171.89	34386.52	Картометрический	5.0	-
н888	32209.75	34387.81	Картометрический	5.0	-
н889	32287.95	34400.22	Картометрический	5.0	-
н890	32339.69	34411.35	Картометрический	5.0	-
н891	32378.28	34455.23	Картометрический	5.0	-
н892	32379.66	34504.98	Картометрический	5.0	-
н893	32354.33	34542.41	Картометрический	5.0	-
н894	32337.95	34560.38	Картометрический	5.0	-
н895	32342.81	34586.76	Картометрический	5.0	-
н896	32399.24	34643.25	Картометрический	5.0	-
н897	32500.20	34698.05	Картометрический	5.0	-
н898	32612.98	34783.04	Картометрический	5.0	-
н899	32663.36	34854.50	Картометрический	5.0	-
н900	32709.97	34893.59	Картометрический	5.0	-
н901	32812.94	34898.79	Картометрический	5.0	-
н902	32960.75	34858.67	Картометрический	5.0	-
н903	33057.31	34817.40	Картометрический	5.0	-
н904	33146.60	34797.30	Картометрический	5.0	-


1	2	3	4	5	6
н905	33242.04	34774.88	Картометрический	5.0	-
н906	33319.10	34751.92	Картометрический	5.0	-
н907	33464.56	34736.69	Картометрический	5.0	-
н908	33556.32	34738.68	Картометрический	5.0	-
н1	33610.67	34772.91	Картометрический	5.0	-

### III. План границ памятника природы регионального значения Сахалинской области «Озеро Тунайча»



Масштаб 1:172000

Используемые условные знаки и обозначения:

-  - граница памятника природы регионального значения Сахалинской области «Озеро Тунайча».

## УТВЕРЖДЕНО

постановлением Правительства  
Сахалинской области

от 07 октября 2020 г. № 470

### ПОЛОЖЕНИЕ

#### о памятнике природы регионального значения Сахалинской области «Красногорский тисовый лес»

##### 1. Общие положения

1.1. Настоящее Положение разработано в соответствии с требованиями Федерального закона от 14.03.1995 № 33-ФЗ «Об особо охраняемых природных территориях», Федерального закона от 10.01.2002 № 7-ФЗ «Об охране окружающей среды», Федерального закона от 24.04.1995 № 52-ФЗ «О животном мире», Лесного кодекса Российской Федерации, Земельного кодекса Российской Федерации, Закона Сахалинской области от 21.12.2006 № 120-ЗО «Об особо охраняемых природных территориях Сахалинской области», приказа Министерства экономического развития Российской Федерации от 01.09.2014 № 540 «Об утверждении Классификатора видов разрешенного использования земельных участков».

1.2. Памятник природы регионального значения Сахалинской области «Красногорский тисовый лес» (далее - памятник природы) создан решением исполнительного комитета Сахалинского областного Совета народных депутатов от 28.12.1988 № 321 «О признании достопримечательных природных объектов области государственными памятниками природы».

1.3. Профиль памятника природы - ботанический.

1.4. Памятник природы создан без ограничения срока действия.

1.5. Памятник природы расположен на территории муниципального образования «Томаринский городской округ» Сахалинской области.

1.6. Площадь территории памятника природы составляет 115,65 га.

1.7. Описание местоположения границ памятника природы представлено в приложении к настоящему Положению.

1.8. Границы и особенности режима особой охраны памятника природы учитываются при разработке планов и перспектив экономического и социального развития, проектов освоения территории, подготовке документов территориального планирования и проведении инвентаризации земель.

1.9. Памятник природы находится в ведении министерства экологии Сахалинской области.

1.10. Земельные участки в составе памятника природы не изымаются у собственников, владельцев и пользователей этих участков.

## **2. Режим особой охраны территории памятника природы**

2.1. На территории памятника природы запрещается всякая деятельность, влекущая за собой нарушение сохранности памятника природы, в том числе:

1) хозяйственная деятельность, приводящая к изменению окружающей природной среды и отрицательно сказывающаяся на растительности памятника природы;

2) изъятие и повреждение тисов;

3) движение механизированного транспорта;

4) прогон и выпас скота;

5) сенокошение;

6) нарушение гидрологического режима;

7) распашка земель;

8) рубки лесных насаждений (за исключением рубок ухода за лесами в насаждениях искусственного происхождения (лесных культурах) в порядке, установленном лесным законодательством);

9) складирование отходов, захламление и загрязнение территории;

10) повреждение почвенно-растительного покрова;

11) разведение костров;

12) устройство туристических стоянок.

2.2. На территории памятника природы разрешается:

1) научно-исследовательская деятельность;

2) эколого-просветительские и рекреационные (транзитные) прогулки.

2.3. Основные виды разрешенного использования земельных участков, расположенных в границах памятника природы:

- охрана природных территорий;

- деятельность по особой охране и изучению природы.



## ПРИЛОЖЕНИЕ

к Положению о памятнике природы  
регионального значения Сахалинской  
области «Красногорский тисовый лес»,  
утвержденному постановлением  
Правительства Сахалинской области  
от 07 октября 2020 г. № 470

### ОПИСАНИЕ

**местоположения границ памятника природы регионального значения  
Сахалинской области «Красногорский тисовый лес»**

#### I. Сведения о памятнике природы регионального значения Сахалинской области «Красногорский тисовый лес»

№ пп.	Характеристика объекта	Описание характеристик
1	2	3
1	Местоположение объекта	Сахалинская область, муниципальное образование «Томаринский городской округ» Сахалинской области
2	Площадь объекта ± величина погрешности определения площади (P +/- Дельта P)	115,65 га ± 0,94 га
3	Иные характеристики объекта	Особо охраняемая природная территория регионального значения – памятник природы «Красногорский тисовый лес» состоит из 1 кластера

#### II. Сведения о местоположении границ памятника природы регионального значения Сахалинской области «Красногорский тисовый лес»

1. Система координат МСК – 65, зона 1					
2. Сведения о характерных точках границ памятника природы регионального значения Сахалинской области «Красногорский тисовый лес»					
Обозначение характерных точек границ	Координаты, м		Метод определения координат характерной точки	Средняя квадратическая погрешность положения характерной точки (Mt), м	Описание обозначения точки на местности (при наличии)
	X	Y			
1	2	3	4	5	6
н1	186048,37	82840,57	Метод спутниковых геодезических измерений	1,0	-

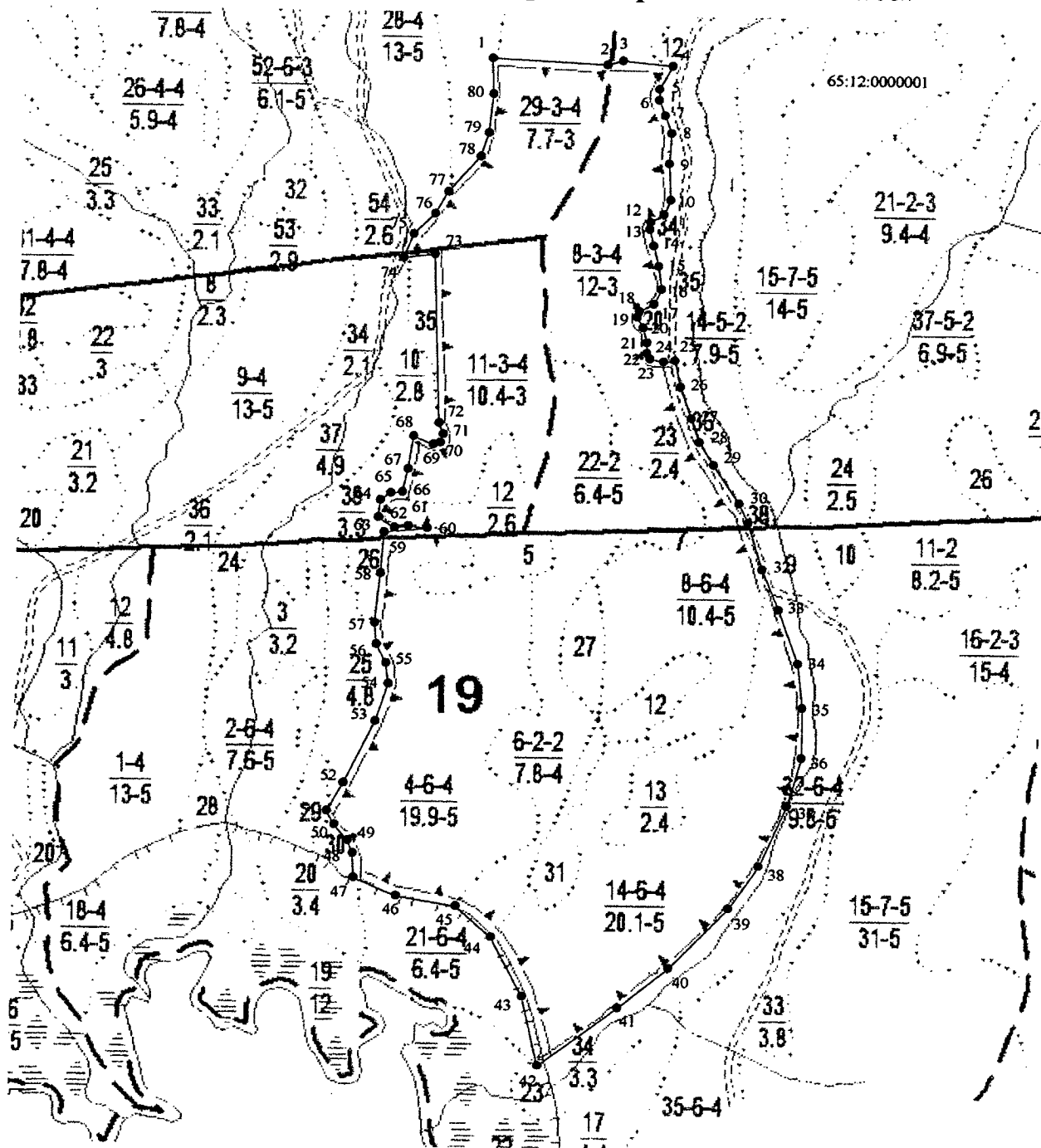
1	2	3	4	5	6
н2	186037,87	83064,02	Метод спутниковых геодезических измерений	1,0	-
н3	186046,70	83094,51	Метод спутниковых геодезических измерений	1,0	-
н4	186037,77	83192,22	Метод спутниковых геодезических измерений	1,0	-
н5	185989,45	83166,92	Метод спутниковых геодезических измерений	1,0	-
н6	185967,24	83166,92	Метод спутниковых геодезических измерений	1,0	-
н7	185935,11	83179,03	Метод спутниковых геодезических измерений	1,0	-
н8	185898,53	83192,73	Метод спутниковых геодезических измерений	1,0	-
н9	185836,04	83189,07	Метод спутниковых геодезических измерений	1,0	-
н10	185760,75	83193,13	Метод спутниковых геодезических измерений	1,0	-
н11	185730,96	83180,35	Метод спутниковых геодезических измерений	1,0	-
н12	185715,03	83154,32	Метод спутниковых геодезических измерений	1,0	-
н13	185700,17	83153,15	Метод спутниковых геодезических измерений	1,0	-
н14	185666,30	83161,16	Метод спутниковых геодезических измерений	1,0	-
н15	185624,55	83171,65	Метод спутниковых геодезических измерений	1,0	-
н16	185576,67	83178,16	Метод спутниковых геодезических измерений	1,0	-
н17	185546,23	83163,87	Метод спутниковых геодезических измерений	1,0	-
н18	185530,58	83135,61	Метод спутниковых геодезических измерений	1,0	-
н19	185518,88	83131,41	Метод спутниковых геодезических измерений	1,0	-
н20	185496,57	83143,11	Метод спутниковых геодезических измерений	1,0	-
н21	185466,68	83151,37	Метод спутниковых геодезических измерений	1,0	-
н22	185444,45	83151,37	Метод спутниковых геодезических измерений	1,0	-
н23	185432,86	83157,74	Метод спутниковых геодезических измерений	1,0	-
н24	185427,45	83184,93	Метод спутниковых геодезических измерений	1,0	-
н25	185430,28	83207,04	Метод спутниковых геодезических измерений	1,0	-
н26	185375,52	83218,84	Метод спутниковых геодезических измерений	1,0	-

1	2	3	4	5	6
н27	185310,50	83241,17	Метод спутниковых геодезических измерений	1,0	-
н28	185261,98	83257,44	Метод спутниковых геодезических измерений	1,0	-
н29	185214,91	83286,51	Метод спутниковых геодезических измерений	1,0	-
н30	185135,96	83338,51	Метод спутниковых геодезических измерений	1,0	-
н31	185096,49	83356,88	Метод спутниковых геодезических измерений	1,0	-
н32	185000,56	83386,32	Метод спутниковых геодезических измерений	1,0	-
н33	184917,80	83420,05	Метод спутниковых геодезических измерений	1,0	-
н34	184807,33	83459,17	Метод спутниковых геодезических измерений	1,0	-
н35	184716,09	83468,90	Метод спутниковых геодезических измерений	1,0	-
н36	184613,45	83468,90	Метод спутниковых геодезических измерений	1,0	-
н37	184513,58	83441,82	Метод спутниковых геодезических измерений	1,0	-
н38	184388,73	83388,28	Метод спутниковых геодезических измерений	1,0	-
н39	184300,68	83328,87	Метод спутниковых геодезических измерений	1,0	-
н40	184176,55	83212,62	Метод спутниковых геодезических измерений	1,0	-
н41	184092,29	83112,81	Метод спутниковых геодезических измерений	1,0	-
н42	183970,51	82958,79	Метод спутниковых геодезических измерений	1,0	-
н43	184113,97	82926,45	Метод спутниковых геодезических измерений	1,0	-
н44	184236,09	82864,30	Метод спутниковых геодезических измерений	1,0	-
н45	184299,37	82794,85	Метод спутниковых геодезических измерений	1,0	-
н46	184319,01	82676,57	Метод спутниковых геодезических измерений	1,0	-
н47	184355,46	82591,87	Метод спутниковых геодезических измерений	1,0	-
н48	184405,88	82589,56	Метод спутниковых геодезических измерений	1,0	-
н49	184432,04	82578,64	Метод спутниковых геодезических измерений	1,0	-
н50	184464,65	82551,56	Метод спутниковых геодезических измерений	1,0	-
н51	184492,67	82536,45	Метод спутниковых геодезических измерений	1,0	-

1	2	3	4	5	6
н52	184551,16	82568,90	Метод спутниковых геодезических измерений	1,0	-
н53	184679,58	82630,55	Метод спутниковых геодезических измерений	1,0	-
н54	184756,60	82655,30	Метод спутниковых геодезических измерений	1,0	-
н55	184799,95	82650,13	Метод спутниковых геодезических измерений	1,0	-
н56	184837,96	82630,69	Метод спутниковых геодезических измерений	1,0	-
н57	184882,25	82626,80	Метод спутниковых геодезических измерений	1,0	-
н58	184984,21	82636,98	Метод спутниковых геодезических измерений	1,0	-
н59	185068,80	82643,01	Метод спутниковых геодезических измерений	1,0	-
н60	185078,24	82728,00	Метод спутниковых геодезических измерений	1,0	-
н61	185082,40	82690,10	Метод спутниковых геодезических измерений	1,0	-
н62	185077,89	82662,83	Метод спутниковых геодезических измерений	1,0	-
н63	185099,56	82631,36	Метод спутниковых геодезических измерений	1,0	-
н64	185135,24	82634,54	Метод спутниковых геодезических измерений	1,0	-
н65	185150,11	82655,04	Метод спутниковых геодезических измерений	1,0	-
н66	185152,18	82677,67	Метод спутниковых геодезических измерений	1,0	-
н67	185200,16	82688,22	Метод спутниковых геодезических измерений	1,0	-
н68	185267,90	82698,49	Метод спутниковых геодезических измерений	1,0	-
н69	185251,02	82737,33	Метод спутниковых геодезических измерений	1,0	-
н70	185255,21	82751,28	Метод спутниковых геодезических измерений	1,0	-
н71	185272,78	82756,80	Метод спутниковых геодезических измерений	1,0	-
н72	185295,83	82748,41	Метод спутниковых геодезических измерений	1,0	-
н73	185643,04	82735,33	Метод спутниковых геодезических измерений	1,0	-
н74	185634,90	82672,94	Метод спутниковых геодезических измерений	1,0	-
н75	185683,95	82692,43	Метод спутниковых геодезических измерений	1,0	-
н76	185726,72	82734,31	Метод спутниковых геодезических измерений	1,0	-

1	2	3	4	5	6
н77	185772,31	82759,53	Метод спутниковых геодезических измерений	1,0	-
н78	185845,79	82821,41	Метод спутниковых геодезических измерений	1,0	-
н79	185894,41	82836,25	Метод спутниковых геодезических измерений	1,0	-
н80	185974,64	82843,53	Метод спутниковых геодезических измерений	1,0	-
н1	186048,37	82840,57	Метод спутниковых геодезических измерений	1,0	-

### III. План границ памятника природы регионального значения Сахалинской области «Красногорский тисовый лес»



Масштаб 1:12000

Используемые условные знаки и обозначения:

- - граница памятника природы регионального значения Сахалинской области «Красногорский тисовый лес»;
- - характерная точка границы.

## УТВЕРЖДЕНО

постановлением Правительства  
Сахалинской области

от 07 октября 2020 г. № 470

### ПОЛОЖЕНИЕ

#### о памятнике природы регионального значения Сахалинской области «Томаринский бор»

##### 1. Общие положения

1.1. Настоящее Положение разработано в соответствии с требованиями Федерального закона от 14.03.1995 № 33-ФЗ «Об особо охраняемых природных территориях», Федерального закона от 10.01.2002 № 7-ФЗ «Об охране окружающей среды», Федерального закона от 24.04.1995 № 52-ФЗ «О животном мире», Лесного кодекса Российской Федерации, Земельного кодекса Российской Федерации, Закона Сахалинской области от 21.12.2006 № 120-ЗО «Об особо охраняемых природных территориях Сахалинской области», приказа Министерства экономического развития Российской Федерации от 01.09.2014 № 540 «Об утверждении Классификатора видов разрешенного использования земельных участков».

1.2. Памятник природы регионального значения Сахалинской области «Томаринский бор» (далее - памятник природы) создан решением исполнительного комитета Сахалинского областного Совета народных депутатов от 13.05.1980 № 233 «О выделении особо ценных лесных объектов на территории области».

1.3. Профиль памятника природы - ботанический.

1.4. Памятник природы создан без ограничения срока действия.

1.5. Памятник природы расположен на территории муниципального образования «Томаринский городской округ» Сахалинской области.

1.6. Площадь территории памятника природы составляет 7,0021 га.

1.7. Описание местоположения границ памятника природы представлено в приложении к настоящему Положению.

1.8. Границы и особенности режима особой охраны памятника природы учитываются при разработке планов и перспектив экономического и социального развития, проектов освоения территории, подготовке документов территориального планирования и проведении инвентаризации земель.

1.9. Памятник природы находится в ведении министерства экологии Сахалинской области.

1.10. Земельные участки в составе памятника природы не изымаются у собственников, владельцев и пользователей этих участков.

1.11. На прилегающих к памятнику природы земельных участках указом Губернатора Сахалинской области от 20.12.2019 № 67 установлена охранный зона общей площадью 7,5 га и утверждено положение об охранный зоне.

## **2. Режим особой охраны территории памятника природы**

2.1. На территории памятника природы запрещается всякая деятельность, влекущая за собой нарушение сохранности памятника природы, в том числе:

- 1) хозяйственная деятельность;
- 2) движение механизированного транспорта;
- 3) прогон и выпас скота;
- 4) сенокошение;
- 5) нарушение гидрологического режима;
- 6) повреждение почвенно-растительного покрова;
- 7) распашка земель;
- 8) рубки лесных насаждений (за исключением рубок ухода за лесами в насаждениях искусственного происхождения (лесных культурах) в порядке, установленном лесным законодательством);
- 9) складирование отходов, захламление и загрязнение территории;



10) устройство туристических стоянок;

11) разведение костров.

2.2. На территории памятника природы разрешается:

1) научная деятельность;

2) эколого-просветительские и рекреационные (транзитные) прогулки.

2.3. Основные виды разрешенного использования земельных участков, расположенных в границах памятника природы:

- охрана природных территорий;

- деятельность по особой охране и изучению природы.

## ПРИЛОЖЕНИЕ

к Положению о памятнике природы  
регионального значения Сахалинской  
области «Томаринский бор», утвержденному  
постановлением Правительства  
Сахалинской области  
от 07 октября 2020 г. № 470

### ОПИСАНИЕ

**местоположения границ памятника природы регионального значения  
Сахалинской области «Томаринский бор»**

#### I. Сведения о памятнике природы регионального значения Сахалинской области «Томаринский бор»

№ пп.	Характеристика объекта	Описание характеристик
1	2	3
1	Местоположение объекта	Сахалинская область, муниципальное образование «Томаринский городской округ» Сахалинской области
2	Площадь объекта ± величина погрешности определения площади (Р +/- Дельта Р)	7,0021 га ± 2 315 м <sup>2</sup>
3	Иные характеристики объекта	Особо охраняемая природная территория регионального значения – памятник природы «Томаринский бор» состоит из 1 кластера

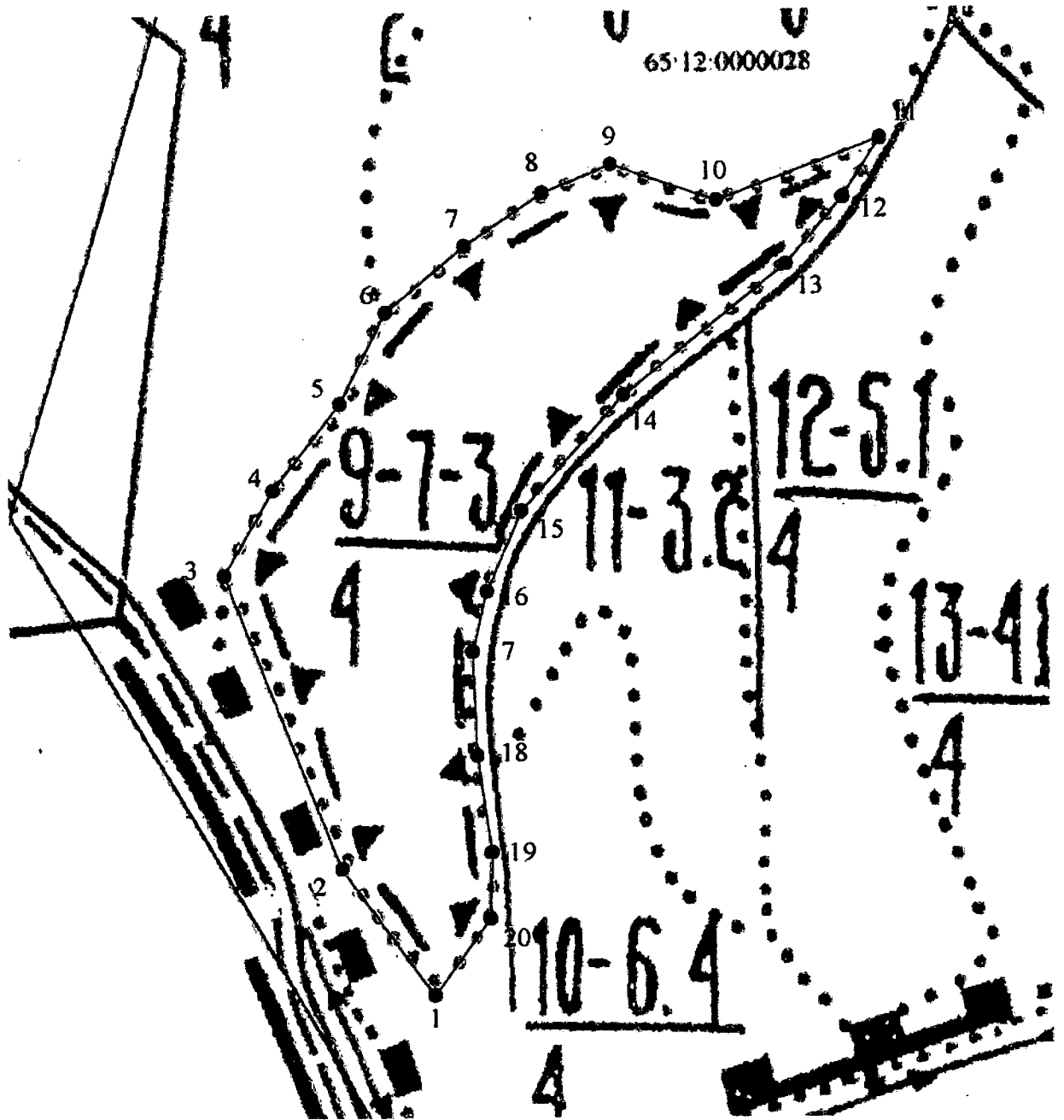
#### II. Сведения о местоположении границ памятника природы регионального значения Сахалинской области «Томаринский бор»

1. Система координат МСК – 65, зона 1					
2. Сведения о характерных точках границ памятника природы регионального значения Сахалинской области «Томаринский бор»					
Обозначение характерных точек границ	Координаты, м		Метод определения координат характерной точки	Средняя квадратическая погрешность положения характерной точки (M <sub>t</sub> ), м	Описание обозначения точки на местности (при наличии)
	X	Y			
1	2	3	4	5	6
n1	91790,83	90563,14	Метод спутниковых геодезических измерений	1,00	-

1	2	3	4	5	6
н2	91868,02	90506,50	Метод спутниковых геодезических измерений	1,00	-
н3	92046,52	90434,45	Метод спутниковых геодезических измерений	1,00	-
н4	92098,09	90464,84	Метод спутниковых геодезических измерений	1,00	-
н5	92150,43	90506,56	Метод спутниковых геодезических измерений	1,00	-
н6	92205,85	90535,19	Метод спутниковых геодезических измерений	1,00	-
н7	92246,04	90583,45	Метод спутниковых геодезических измерений	1,00	-
н8	92278,04	90631,71	Метод спутниковых геодезических измерений	1,00	-
н9	92294,78	90674,34	Метод спутниковых геодезических измерений	1,00	-
н10	92272,83	90739,69	Метод спутниковых геодезических измерений	1,00	-
н11	92309,56	90839,61	Метод спутниковых геодезических измерений	1,00	-
н12	92274,08	90816,76	Метод спутниковых геодезических измерений	1,00	-
н13	92234,07	90782,14	Метод спутниковых геодезических измерений	1,00	-
н14	92155,10	90681,04	Метод спутниковых геодезических измерений	1,00	-
н15	92085,03	90617,59	Метод спутниковых геодезических измерений	1,00	-
н16	92036,32	90596,04	Метод спутниковых геодезических измерений	1,00	-

1	2	3	4	5	6
н17	91999,64	90587,14	Метод спутниковых геодезических измерений	1,00	-
н18	91936,44	90589,71	Метод спутниковых геодезических измерений	1,00	-
н19	91877,76	90598,50	Метод спутниковых геодезических измерений	1,00	-
н20	91837,32	90597,19	Метод спутниковых геодезических измерений	1,00	-
н1	91790,83	90563,14	Метод спутниковых геодезических измерений	1,00	-

### III. План границ памятника природы регионального значения Сахалинской области «Томаринский бор»



Масштаб 1:3900

Используемые условные знаки и обозначения:

- - граница памятника природы регионального значения Сахалинской области «Томаринский бор»;
- - характерная точка границы.

УТВЕРЖДЕНО

постановлением Правительства  
Сахалинской области

от 07 октября 2020 г. № 470

## ПОЛОЖЕНИЕ

### о памятнике природы регионального значения Сахалинской области «Озера горы Спамберг»

#### 1. Общие положения

1.1. Настоящее Положение разработано в соответствии с требованиями Федерального закона от 14.03.1995 № 33-ФЗ «Об особо охраняемых природных территориях», Федерального закона от 10.01.2002 № 7-ФЗ «Об охране окружающей среды», Федерального закона от 24.04.1995 № 52-ФЗ «О животном мире», Лесного кодекса Российской Федерации, Земельного кодекса Российской Федерации, Закона Сахалинской области от 21.12.2006 № 120-ЗО «Об особо охраняемых природных территориях Сахалинской области», приказа Министерства экономического развития Российской Федерации от 01.09.2014 № 540 «Об утверждении Классификатора видов разрешенного использования земельных участков».

1.2. Памятник природы регионального значения Сахалинской области «Озера горы Спамберг» (далее – памятник природы) создан решением исполнительного комитета Сахалинского областного Совета народных депутатов от 28.03.1990 № 119 «О признании ценных и достопримечательных природных объектов области государственными памятниками природы».

1.3. Профиль памятника природы - комплексный.

1.4. Памятник природы создан без ограничения срока действия.

1.5. Памятник природы расположен на территории муниципального образования «Томаринский городской округ» Сахалинской области.

1.6. Площадь территории памятника природы составляет 1100,37 га.

1.7. Описание местоположение границ памятника природы представлено в приложении к настоящему Положению.

1.8. Границы и особенности режима особой охраны памятника природы учитываются при разработке планов и перспектив экономического и социального развития, проектов освоения территории, подготовке документов территориального планирования и проведении инвентаризации земель.

1.9. Памятник природы находится в ведении министерства экологии Сахалинской области.

1.10. Земельные участки в составе памятника природы не изымаются у собственников, владельцев и пользователей этих участков.

1.11. На прилегающих к памятнику природы земельных участках указом Губернатора Сахалинской области от 20.12.2019 № 67 установлена охранный зона общей площадью 140,5 га и утверждено положение об охранный зоне.

## **2. Режим особой охраны территории памятника природы**

2.1. На территории памятника природы запрещается всякая деятельность, влекущая за собой нарушение сохранности памятника природы, в том числе:

- 1) строительство объектов;
- 2) выемка грунта;
- 3) разрушение берегов водоемов и выходов коренных пород;
- 4) взрывные работы;
- 5) рубки лесных насаждений (за исключением рубок ухода за лесами в насаждениях искусственного происхождения (лесных культурах) в порядке, установленном лесным законодательством);
- 6) сбор редких и эндемичных растений, отлов насекомых и животных, занесенных в Красные книги Российской Федерации и Сахалинской области;
- 7) разведение костров;
- 8) неорганизованный туризм;

- 9) геологоразведочные работы;
- 10) добыча полезных ископаемых;
- 11) промысловая и любительская охота;
- 12) повреждение почвенно-растительного покрова;
- 13) складирование отходов, загрязнение и захламление территории.

2.2. На территории памятника природы разрешается:

- 1) проведение научных исследований;
- 2) эколого-просветительские, оздоровительные и научно-познавательные экскурсии.

2.3. Основные виды разрешенного использования земельных участков, расположенных в границах памятника природы:

- охрана природных территорий;
  - деятельность по особой охране и изучению природы.
-



## ПРИЛОЖЕНИЕ

к Положению о памятнике природы  
регионального значения Сахалинской  
области «Озера горы Спамберг»,  
утвержденному постановлением  
Правительства Сахалинской области  
от 07 октября 2020 г. № 470

### ОПИСАНИЕ

#### местоположения границ памятника природы регионального значения Сахалинской области «Озера горы Спамберг»

#### I. Сведения о памятнике природы регионального значения Сахалин- ской области «Озера горы Спамберг»

№ пп.	Характеристика объекта	Описание характеристик
1	2	3
1	Местоположение объекта	Сахалинская область, муниципальное образование «Томаринский городской округ» Сахалинской области
2	Площадь объекта ± величина погрешности определения площади (P +/- Дельта P)	1100,37 га ± 2,90 га
3	Иные характеристики объекта	Особо охраняемая природная территория регионального значения – памятник природы «Озера горы Спамберг» состоит из 1 кластера

#### II. Сведения о местоположении границ памятника природы регио- нального значения Сахалинской области «Озера горы Спамберг»

1. Система координат МСК – 65, зона 1					
2. Сведения о характерных точках границ памятника природы регионального значения Сахалинской области «Озера горы Спамберг»					
Обозначение характерных точек границ	Координаты, м		Метод определения координат характерной точки	Средняя квадратическая погрешность положения характерной точки (M <sub>t</sub> ), м	Описание обозначения точки на местности (при наличии)
	X	Y			
1	2	3	4	5	6
n1	75021,55	97999,54	Метод спутниковых геодезических измерений	1,00	-

1	2	3	4	5	6
н2	75091,63	98057,48	Метод спутниковых геодезических измерений	1,00	-
н3	75157,14	98133,12	Метод спутниковых геодезических измерений	1,00	-
н4	75279,30	98345,12	Метод спутниковых геодезических измерений	1,00	-
н5	75348,42	98500,87	Метод спутниковых геодезических измерений	1,00	-
н6	75324,33	98605,09	Метод спутниковых геодезических измерений	1,00	-
н7	75205,41	98705,19	Метод спутниковых геодезических измерений	1,00	-
н8	75281,84	98881,18	Метод спутниковых геодезических измерений	1,00	-
н9	75253,08	99046,24	Метод спутниковых геодезических измерений	1,00	-
н10	75235,60	99238,25	Метод спутниковых геодезических измерений	1,00	-
н11	75196,06	99301,62	Метод спутниковых геодезических измерений	1,00	-
н12	75064,35	99384,40	Метод спутниковых геодезических измерений	1,00	-
н13	74973,89	99472,10	Метод спутниковых геодезических измерений	1,00	-
н14	74911,52	99591,99	Метод спутниковых геодезических измерений	1,00	-
н15	74876,12	99832,12	Метод спутниковых геодезических измерений	1,00	-
н16	74898,30	99955,02	Метод спутниковых геодезических измерений	1,00	-

1	2	3	4	5	6
н17	74933,42	100041,61	Метод спутниковых геодезических измерений	1,00	-
н18	74927,36	100158,95	Метод спутниковых геодезических измерений	1,00	-
н19	74980,84	100268,54	Метод спутниковых геодезических измерений	1,00	-
н20	75108,20	100389,74	Метод спутниковых геодезических измерений	1,00	-
н21	75152,18	100507,41	Метод спутниковых геодезических измерений	1,00	-
н22	75078,70	100539,20	Метод спутниковых геодезических измерений	1,00	-
н23	74890,69	100538,70	Метод спутниковых геодезических измерений	1,00	-
н24	74805,20	100555,88	Метод спутниковых геодезических измерений	1,00	-
н25	74577,59	100663,81	Метод спутниковых геодезических измерений	1,00	-
н26	74497,59	100661,23	Метод спутниковых геодезических измерений	1,00	-
н27	74355,15	100613,03	Метод спутниковых геодезических измерений	1,00	-
н28	74284,26	100609,09	Метод спутниковых геодезических измерений	1,00	-
н29	74197,46	100666,44	Метод спутниковых геодезических измерений	1,00	-
н30	74143,25	100763,51	Метод спутниковых геодезических измерений	1,00	-
н31	74102,33	100845,30	Метод спутниковых геодезических измерений	1,00	-

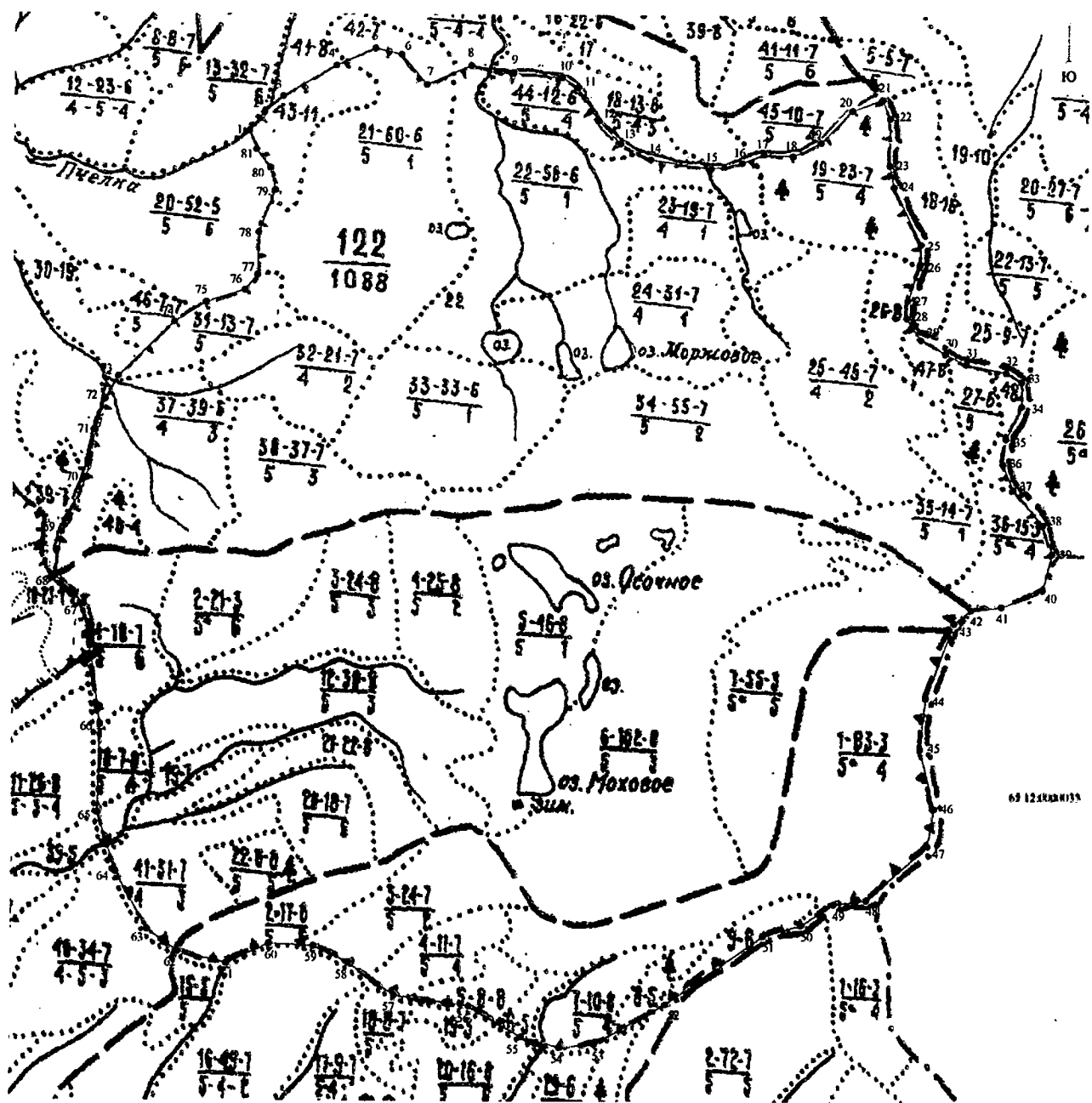
1	2	3	4	5	6
н32	74069,16	101004,48	Метод спутниковых геодезических измерений	1,00	-
н33	74032,16	101066,47	Метод спутниковых геодезических измерений	1,00	-
н34	73935,68	101067,84	Метод спутниковых геодезических измерений	1,00	-
н35	73806,61	101004,59	Метод спутниковых геодезических измерений	1,00	-
н36	73705,04	100992,61	Метод спутниковых геодезических измерений	1,00	-
н37	73605,39	101033,51	Метод спутниковых геодезических измерений	1,00	-
н38	73462,60	101155,30	Метод спутниковых геодезических измерений	1,00	-
н39	73350,98	101197,02	Метод спутниковых геодезических измерений	1,00	-
н40	73205,54	101158,25	Метод спутниковых геодезических измерений	1,00	-
н41	73137,92	100991,69	Метод спутниковых геодезических измерений	1,00	-
н42	73124,49	100869,79	Метод спутниковых геодезических измерений	1,00	-
н43	73070,63	100804,38	Метод спутниковых геодезических измерений	1,00	-
н44	72773,25	100694,54	Метод спутниковых геодезических измерений	1,00	-
н45	72570,72	100673,13	Метод спутниковых геодезических измерений	1,00	-
н46	72333,73	100730,45	Метод спутниковых геодезических измерений	1,00	-

1	2	3	4	5	6
н47	72184,18	100704,68	Метод спутниковых геодезических измерений	1,00	-
н48	71970,42	100464,69	Метод спутниковых геодезических измерений	1,00	-
н49	71952,64	100338,42	Метод спутниковых геодезических измерений	1,00	-
н50	71869,14	100210,23	Метод спутниковых геодезических измерений	1,00	-
н51	71824,96	100059,31	Метод спутниковых геодезических измерений	1,00	-
н52	71551,39	99672,53	Метод спутниковых геодезических измерений	1,00	-
н53	71391,08	99390,61	Метод спутниковых геодезических измерений	1,00	-
н54	71377,68	99253,01	Метод спутниковых геодезических измерений	1,00	-
н55	71419,29	99101,81	Метод спутниковых геодезических измерений	1,00	-
н56	71542,78	98894,38	Метод спутниковых геодезических измерений	1,00	-
н57	71584,94	98597,88	Метод спутниковых геодезических измерений	1,00	-
н58	71716,38	98412,56	Метод спутниковых геодезических измерений	1,00	-
н59	71781,81	98274,17	Метод спутниковых геодезических измерений	1,00	-
н60	71789,98	98096,23	Метод спутниковых геодезических измерений	1,00	-
н61	71712,28	97927,07	Метод спутниковых геодезических измерений	1,00	-

1	2	3	4	5	6
н62	71757,82	97734,22	Метод спутниковых геодезических измерений	1,00	-
н63	71845,26	97613,14	Метод спутниковых геодезических измерений	1,00	-
н64	72073,81	97485,71	Метод спутниковых геодезических измерений	1,00	-
н65	72308,17	97414,25	Метод спутниковых геодезических измерений	1,00	-
н66	72659,40	97423,28	Метод спутниковых геодезических измерений	1,00	-
н67	73137,15	97357,44	Метод спутниковых геодезических измерений	1,00	-
н68	73246,89	97243,22	Метод спутниковых геодезических измерений	1,00	-
н69	73423,13	97266,77	Метод спутниковых геодезических измерений	1,00	-
н70	73638,29	97363,99	Метод спутниковых геодезических измерений	1,00	-
н71	73827,42	97398,77	Метод спутниковых геодезических измерений	1,00	-
н72	73950,92	97436,36	Метод спутниковых геодезических измерений	1,00	-
н73	74041,93	97488,50	Метод спутниковых геодезических измерений	1,00	-
н74	74258,09	97707,50	Метод спутниковых геодезических измерений	1,00	-
н75	74337,85	97832,93	Метод спутниковых геодезических измерений	1,00	-
н76	74386,50	97985,91	Метод спутниковых геодезических измерений	1,00	-

1	2	3	4	5	6
н77	74446,97	98035,02	Метод спутниковых геодезических измерений	1,00	-
н78	74615,82	98038,66	Метод спутниковых геодезических измерений	1,00	-
н79	74784,75	98103,56	Метод спутниковых геодезических измерений	1,00	-
н80	74872,58	98084,01	Метод спутниковых геодезических измерений	1,00	-
н81	74945,40	98027,19	Метод спутниковых геодезических измерений	1,00	-
н1	75021,55	97999,54	Метод спутниковых геодезических измерений	1,00	-

### III. План границ памятника природы регионального значения Сахалинской области «Озера горы Спамберг»



Масштаб 1:25000

Используемые условные знаки и обозначения:

- - граница памятника природы регионального значения Сахалинской области «Озера горы Спамберг»;
- - характерная точка границы.



## УТВЕРЖДЕНО

постановлением Правительства  
Сахалинской области

от 07 октября 2020 г. № 470

### ПОЛОЖЕНИЕ

#### о памятнике природы регионального значения Сахалинской области «Мыс Слепиковского»

##### 1. Общие положения

1.1. Настоящее Положение разработано в соответствии с требованиями Федерального закона от 14.03.1995 № 33-ФЗ «Об особо охраняемых природных территориях», Федерального закона от 10.01.2002 № 7-ФЗ «Об охране окружающей среды», Федерального закона от 24.04.1995 № 52-ФЗ «О животном мире», Земельного кодекса Российской Федерации, Закона Сахалинской области от 21.12.2006 № 120-ЗО «Об особо охраняемых природных территориях Сахалинской области», приказа Министерства экономического развития Российской Федерации от 01.09.2014 № 540 «Об утверждении Классификатора видов разрешенного использования земельных участков».

1.2. Памятник природы регионального значения Сахалинской области «Мыс Слепиковского» (далее – памятник природы) создан постановлением Губернатора Сахалинской области от 04.01.1995 № 2 «О признании достопримечательных природных объектов области памятниками природы».

1.3. Профиль памятника природы - зоологический.

1.4. Памятник природы создан без ограничения срока действия.

1.5. Памятник природы расположен на территории муниципального образования «Холмский городской округ» Сахалинской области.

1.6. Площадь территории памятника природы составляет 600,02 га.

1.7. Описание местоположения границ памятника природы представлено в приложении к настоящему Положению.

1.8. Границы и особенности режима особой охраны памятника природы учитываются при разработке планов и перспектив экономического и социального развития, проектов освоения территории, подготовке документов территориального планирования и проведении инвентаризации земель.

1.9. Памятник природы находится в ведении министерства экологии Сахалинской области.

1.10. Земельные участки в составе памятника природы не изымаются у собственников, владельцев и пользователей этих участков.

1.11. На прилегающих к памятнику природы земельных участках указом Губернатора Сахалинской области от 16.04.2020 № 28 установлена охранный зона общей площадью 58,9 га и утверждено положение об охранный зоне.

## **2. Режим особой охраны территории памятника природы**

2.1. На территории памятника природы запрещается всякая деятельность, влекущая за собой нарушение сохранности памятника природы, в том числе:

- 1) геологоразведочные работы;
- 2) добыча полезных ископаемых;
- 3) сбор редких и эндемичных растений, отлов насекомых и животных, занесенных в Красные книги Российской Федерации и Сахалинской области;
- 4) предоставление земельных участков под строительство зданий и сооружений, дорог и трубопроводов, линий электропередачи и других коммуникаций;
- 5) проведение гидромелиоративных и ирригационных работ;
- 6) применение ядохимикатов, минеральных удобрений, химических средств защиты растений и стимуляторов роста;
- 7) выпас скота;
- 8) повреждение почвенно-растительного покрова;
- 9) движение транспортных средств вне существующих дорог;
- 10) складирование отходов, загрязнение и захламление территории.

2.2. На территории памятника природы разрешается:

- 1) рекреация, туризм;
- 2) научные исследования;
- 3) любительская и промысловая охота.

2.3. Основные виды разрешенного использования земельных участков, расположенных в границах памятника природы:

- охрана природных территорий;
  - деятельность по особой охране и изучению природы;
  - природно-познавательный туризм.
-

## ПРИЛОЖЕНИЕ

к Положению о памятнике природы  
регионального значения Сахалинской  
области «Мыс Слепиковского»,  
утвержденному постановлением  
Правительства Сахалинской области

от 07 октября 2020 г. № 470

### ОПИСАНИЕ

#### местоположения границ памятника природы регионального значения Сахалинской области «Мыс Слепиковского»

#### I. Сведения о памятнике природы регионального значения Сахалин- ской области «Мыс Слепиковского»

№ пп.	Характеристика объекта	Описание характеристик
1	2	3
1	Местоположение объекта	Сахалинская область, муниципальное образование «Холмский городской округ» Сахалинской области
2	Площадь объекта ± величина погрешности определения площади (P +/- Дельта P)	600,02 га ± 30619 кв.м
3	Иные характеристики объекта	Особо охраняемая природная территория регионального значения – памятник природы «Мыс Слепиковского» состоит из 1 кластера

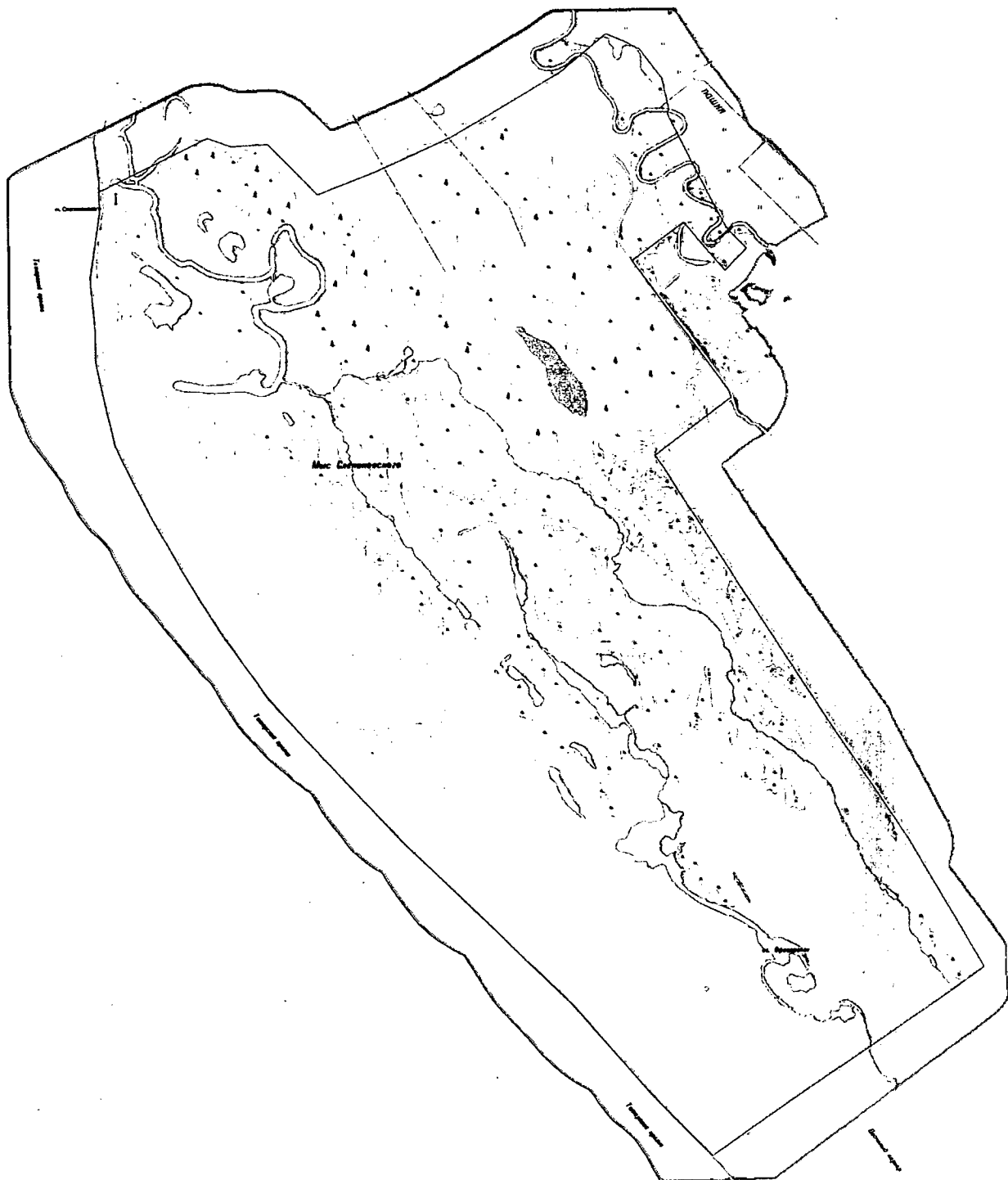
#### II. Сведения о местоположении границ памятника природы регио- нального значения Сахалинской области «Мыс Слепиковского»

1. Система координат МСК г. Холмска					
2. Сведения о характерных точках границ памятника природы регионального значения Сахалинской области «Мыс Слепиковского»					
Обозначение характерных точек границ	Координаты, м		Метод определения координат характерной точки	Средняя квадратическая погрешность положения характерной точки (Mt), м	Описание обозначения точки на местности (при наличии)
	X	Y			
1	2	3	4	5	6
н1	41423.11	4936.97	Картометрический	5.00	-
н2	41370.43	5048.39	Картометрический	5.00	-

1	2	3	4	5	6
н3	41260.05	5129.04	Картометрический	5.00	-
н4	41145.78	5151.14	Картометрический	5.00	-
н5	41130.97	5145.80	Картометрический	5.00	-
н6	40723.44	5340.70	Картометрический	5.00	-
н7	40648.39	5416.67	Картометрический	5.00	-
н8	40563.50	5338.56	Картометрический	5.00	-
н9	40741.00	5197.95	Картометрический	5.00	-
н10	40612.44	5025.20	Картометрический	5.00	-
н11	40115.04	5363.09	Картометрический	5.00	-
н12	39900.67	5087.66	Картометрический	5.00	-
н13	39493.85	5356.60	Картометрический	5.00	-
н14	38511.31	5943.87	Картометрический	5.00	-
н15	38046.35	6270.84	Картометрический	5.00	-
н16	37634.92	5754.97	Картометрический	5.00	-
н17	37500.00	5600.00	Картометрический	5.00	-
н18	37355.10	5414.59	Картометрический	5.00	-
н19	37423.15	5361.51	Картометрический	5.00	-
н20	37915.19	4942.24	Картометрический	5.00	-
н21	38480.00	4450.20	Картометрический	5.00	-
н22	38750.27	4231.90	Картометрический	5.00	-
н23	38975.50	4037.86	Картометрический	5.00	-
н24	39179.94	3854.21	Картометрический	5.00	-
н25	39495.26	3570.08	Картометрический	5.00	-
н26	39644.25	3476.52	Картометрический	5.00	-
н27	39696.23	3407.22	Картометрический	5.00	-
н28	39751.67	3386.43	Картометрический	5.00	-
н29	39810.58	3376.03	Картометрический	5.00	-
н30	39859.09	3341.38	Картометрический	5.00	-
н31	39976.90	3303.27	Картометрический	5.00	-
н32	40053.13	3265.15	Картометрический	5.00	-
н33	40125.90	3265.15	Картометрический	5.00	-
н34	40170.94	3244.36	Картометрический	5.00	-
н35	40226.38	3220.10	Картометрический	5.00	-
н36	40267.96	3216.64	Картометрический	5.00	-
н37	40333.80	3213.17	Картометрический	5.00	-
н38	40399.64	3213.17	Картометрический	5.00	-
н39	40425.38	3184.54	Картометрический	5.00	-
н40	40533.66	3170.48	Картометрический	5.00	-
н41	40804.13	3178.54	Картометрический	5.00	-
н42	40973.13	3173.49	Картометрический	5.00	-
н43	41143.22	3551.74	Картометрический	5.00	-

1	2	3	4	5	6
н44	41057.21	3766.47	Картометрический	5.00	-
н45	40890.29	3950.02	Картометрический	5.00	-
н46	41365.46	4866.23	Картометрический	5.00	-
н1	41423.11	4936.97	Картометрический	5.00	-

### III. План границ памятника природы регионального значения Сахалинской области «Мыс Слепиковского»



Масштаб 1:22000

Используемые условные знаки и обозначения:

————— - граница памятника природы регионального значения Сахалинской области «Мыс Слепиковского».

УТВЕРЖДЕНО

постановлением Правительства  
Сахалинской области

от 07 октября 2020 г. № 470

## ПОЛОЖЕНИЕ

### о памятнике природы регионального значения Сахалинской области «Костромской кедровник»

#### 1. Общие положения

1.1. Настоящее Положение разработано в соответствии с требованиями Федерального закона от 14.03.1995 № 33-ФЗ «Об особо охраняемых природных территориях», Федерального закона от 10.01.2002 № 7-ФЗ «Об охране окружающей среды», Федерального закона от 24.04.1995 № 52-ФЗ «О животном мире», Лесного кодекса Российской Федерации, Земельного кодекса Российской Федерации, Закона Сахалинской области от 21.12.2006 № 120-ЗО «Об особо охраняемых природных территориях Сахалинской области», приказа Министерства экономического развития Российской Федерации от 01.09.2014 № 540 «Об утверждении Классификатора видов разрешенного использования земельных участков».

1.2. Памятник природы регионального значения Сахалинской области «Костромской кедровник» (далее – памятник природы) создан решением исполнительного комитета Сахалинского областного Совета народных депутатов от 13.05.1980 № 233 «О выделении особо ценных лесных объектов на территории области».

1.3. Профиль памятника природы - ботанический.

1.4. Памятник природы создан без ограничения срока действия.



1.5. Памятник природы расположен на территории муниципального образования «Холмский городской округ» Сахалинской области.

1.6. Площадь территории памятника природы составляет 4,81 га.

1.7. Описание местоположения границ памятника природы представлено в приложении к настоящему Положению.

1.8. Границы и особенности режима особой охраны памятника природы учитываются при разработке планов и перспектив экономического и социального развития, проектов освоения территории, подготовке документов территориального планирования и проведении инвентаризации земель.

1.9. Памятник природы находится в ведении министерства экологии Сахалинской области.

1.10. Земельные участки в составе памятника природы не изымаются у собственников, владельцев и пользователей этих участков.

1.11. На прилегающих к памятнику природы земельных участках указом Губернатора Сахалинской области от 16.04.2020 № 28 установлена охранный зона общей площадью 1,5 га и утверждено положение об охранный зоне.

## **2. Режим особой охраны территории памятника природы**

2.1. На территории памятника природы запрещается всякая деятельность, влекущая за собой нарушение сохранности памятника природы, в том числе:

1) отвод земель под любые виды пользования;

2) рубки лесных насаждений (за исключением рубок ухода за лесами в насаждениях искусственного происхождения (лесных культурах) в порядке, установленном лесным законодательством);

3) разбивка туристических стоянок, бивуаков, кемпингов;

4) складирование отходов, захламление и загрязнение территории;

5) повреждение почвенно-растительного покрова;

6) разведение костров;

7) проезд транспорта вне дорог;

8) прогон и выпас скота.

2.2. На территории памятника природы разрешается:

1) сбор грибов и ягод;

2) проведение учебно-познавательных экскурсий.

2.3. Основные виды разрешенного использования земельных участков, расположенных в границах памятника природы:

- охрана природных территорий;

- деятельность по особой охране и изучению природы.

## ПРИЛОЖЕНИЕ

к Положению о памятнике природы  
регионального значения Сахалинской  
области «Костромской кедровник»,  
утвержденному постановлением  
Правительства Сахалинской области  
от 07 октября 2020 г. № 470

### ОПИСАНИЕ

**местоположения границ памятника природы регионального значения  
Сахалинской области «Костромской кедровник»**

#### I. Сведения о памятнике природы регионального значения Сахалинской области «Костромской кедровник»

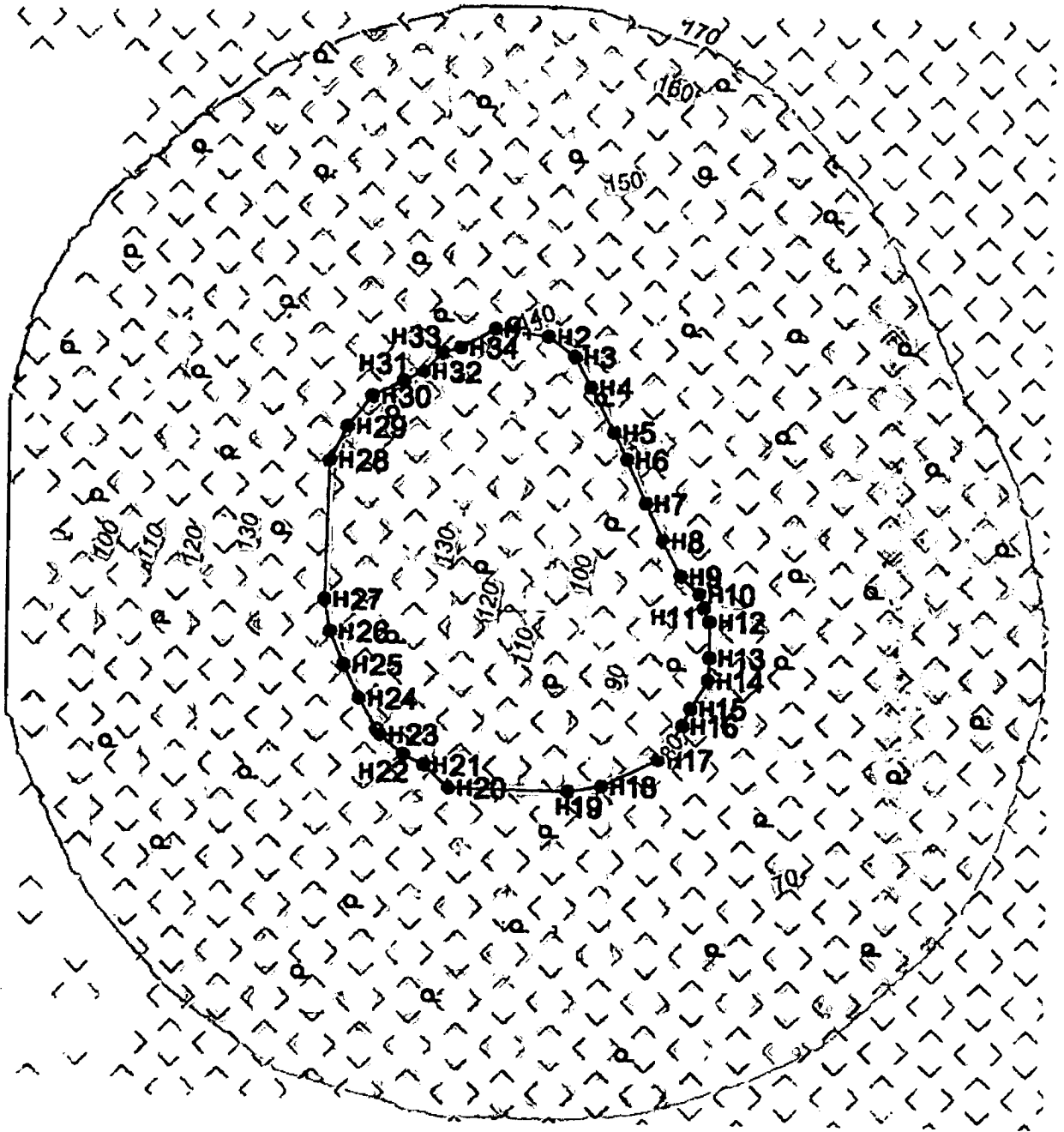
№ пп.	Характеристика объекта	Описание характеристик
1	2	3
1	Местоположение объекта	Сахалинская область, муниципальное образование «Холмский городской округ» Сахалинской области
2	Площадь объекта ± величина погрешности определения площади (Р +/- Дельта Р)	4,81 га ± 2741 кв.м
3	Иные характеристики объекта	Особо охраняемая природная территория регионального значения – памятник природы «Костромской кедровник» состоит из 1 кластера

#### II. Сведения о местоположении границ памятника природы регионального значения Сахалинской области «Костромской кедровник»

1. Система координат МСК г. Холмска					
2. Сведения о характерных точках границ памятника природы регионального значения Сахалинской области «Костромской кедровник»					
Обозначение характерных точек границ	Координаты, м		Метод определения координат характерной точки	Средняя квадратическая погрешность положения характерной точки (Мт), м	Описание обозначения точки на местности (при наличии)
	X	Y			
1	2	3	4	5	6
н1	37170.73	12980.53	Картометрический	5.00	-

1	2	3	4	5	6
н2	37166.30	13012.24	Картометрический	5.00	-
н3	37154.36	13028.24	Картометрический	5.00	-
н4	37135.83	13038.24	Картометрический	5.00	-
н5	37108.84	13052.42	Картометрический	5.00	-
н6	37092.31	13060.36	Картометрический	5.00	-
н7	37066.09	13072.10	Картометрический	5.00	-
н8	37043.51	13082.56	Картометрический	5.00	-
н9	37022.15	13093.41	Картометрический	5.00	-
н10	37011.36	13104.93	Картометрический	5.00	-
н11	37002.87	13107.89	Картометрический	5.00	-
н12	36994.80	13111.25	Картометрический	5.00	-
н13	36972.88	13111.55	Картометрический	5.00	-
н14	36959.08	13110.94	Картометрический	5.00	-
н15	36941.89	13100.63	Картометрический	5.00	-
н16	36931.27	13095.91	Картометрический	5.00	-
н17	36910.78	13081.59	Картометрический	5.00	-
н18	36894.06	13047.72	Картометрический	5.00	-
н19	36890.53	13027.48	Картометрический	5.00	-
н20	36891.96	12956.03	Картометрический	5.00	-
н21	36905.56	12941.23	Картометрический	5.00	-
н22	36911.88	12928.96	Картометрический	5.00	-
н23	36923.85	12914.99	Картометрический	5.00	-
н24	36945.60	12902.51	Картометрический	5.00	-
н25	36965.77	12893.30	Картометрический	5.00	-
н26	36985.94	12884.90	Картометрический	5.00	-
н27	37005.37	12881.38	Картометрический	5.00	-
н28	37089.82	12883.44	Картометрический	5.00	-
н29	37110.26	12893.71	Картометрический	5.00	-
н30	37129.13	12908.05	Картометрический	5.00	-
н31	37138.72	12926.59	Картометрический	5.00	-
н32	37144.16	12937.88	Картометрический	5.00	-
н33	37156.09	12949.07	Картометрический	5.00	-
н34	37159.08	12959.99	Картометрический	5.00	-
н1	37170.73	12980.53	Картометрический	5.00	-

III. План границ памятника природы регионального значения  
Сахалинской области «Костромской кедровник»



Масштаб 1:3800

Используемые условные знаки и обозначения:

- - граница памятника природы регионального значения Сахалинской области «Костромской кедровник»;
- - характерная точка границы.