



ПОСТАНОВЛЕНИЕ

Сахалинской областной Думы

от 23.03.2017 № 11/8/85-6

г.Южно-Сахалинск

Об утверждении схемы одномандатных избирательных округов для проведения выборов депутатов Сахалинской областной Думы

Рассмотрев представленную избирательной комиссией Сахалинской области схему одномандатных избирательных округов для проведения выборов депутатов Сахалинской областной Думы, на основании статьи 18 Федерального закона от 12 июня 2002 года № 67-ФЗ "Об основных гарантиях избирательных прав и права на участие в референдуме граждан Российской Федерации", статьи 4 Федерального закона от 2 октября 2012 года № 157-ФЗ "О внесении изменений в Федеральный закон "О политических партиях" и Федеральный закон "Об основных гарантиях избирательных прав и права на участие в референдуме граждан Российской Федерации", статьи 7 Закона Сахалинской области от 10 апреля 2008 года № 22-ЗО "О выборах депутатов Сахалинской областной Думы" Сахалинская областная Дума ПОСТАНОВЛЯЕТ:

1. Утвердить схему одномандатных избирательных округов для проведения выборов депутатов Сахалинской областной Думы (прилагается).
2. Опубликовать настоящее постановление и схему одномандатных избирательных округов для проведения выборов депутатов Сахалинской областной Думы (включая ее графическое изображение) в газете "Губернские ведомости" и на "Официальном интернет-портале правовой информации" (www.pravo.gov.ru).
3. Контроль за исполнением настоящего постановления возложить на председателя Сахалинской областной Думы В.И.Ефремова.

Председатель
областной Думы



В.И.Ефремов

**СХЕМА ОДНОМАНДАТНЫХ ИЗБИРАТЕЛЬНЫХ ОКРУГОВ
ДЛЯ ПРОВЕДЕНИЯ ВЫБОРОВ ДЕПУТАТОВ САХАЛИНСКОЙ ОБЛАСТНОЙ ДУМЫ**

Номер избирательного округа	Название избирательного округа	Границы избирательного округа	Число избирателей в округе (число избирателей в районе*)	Отклонение от средней нормы представительства избирателей на округ, в %
1	2	3	4	5
1	Одномандатный избирательный округ № 1	<p>г. Южно-Сахалинск в границах:</p> <p>с востока от створа ул. Пуркаева вдоль восточной границы города на юг, с юга – южная граница города, с запада – западная граница города на север до створа ул. Пуркаева, на восток вдоль створа ул. Пуркаева до р. Сусуя, на север вдоль р. Сусуя до ул. Сахалинской, на восток по ул. Сахалинской до железнодорожной линии (далее – ж/д) Корсаков – Ноглики, далее на юг вдоль ж/д Корсаков – Ноглики до ул. Пограничной, на восток вдоль ул. Пограничной до ул. Ленина, на юг вдоль ул. Ленина до ул. Пуркаева, на восток вдоль ул. Пуркаева до ул. Комсомольской, на юг вдоль ул. Комсомольской до ул. Больничной, на восток вдоль ул. Больничной до восточной границы города. Планировочные районы: Хомутово, Лиственичное, Весточка.</p>	28 824	+5,55%
2	Одномандатный избирательный округ № 2	<p>г. Южно-Сахалинск в границах:</p> <p>с востока – восточная граница города от створа ул. Детской до створа ул. Больничной, с юга – вдоль ул. Больничной до ул. Комсомольской, на север вдоль ул. Комсомольской до ул. Пограничной, включая дома по ул. Комсомольской №№ 276, 278, 278А и по ул. Емельянова №№ 15, 15А, 17А, на запад по ул. Пограничной до пр. Мира, на север по пр. Мира до Коммунистического пр.,</p>	25 516	-6,57%

1	2	3	4	5
		<p>на восток вдоль Коммунистического пр. до ул. Леонова, на север вдоль ул. Леонова до ул. Курильской, на восток вдоль ул. Курильской до ул. Комсомольской, на север вдоль ул. Комсомольской до ул. Детской, с севера – вдоль ул. Детской до восточной границы города, в том числе турбаза "Горный воздух".</p>		
3	<p>Одномандатный избирательный округ № 3</p>	<p>г. Южно-Сахалинск в границах: с востока от ул. Сахалинской вдоль ул. Ленина до ул. Поповича, на восток вдоль ул. Поповича до пр. Мира, на юг вдоль пр. Мира до ул. Пограничной, на восток вдоль ул. Пограничной до ул. Комсомольской, на юг вдоль ул. Комсомольской до ул. Пуркаева, исключая дома по ул. Комсомольской №№ 276, 278, 278А и по ул. Емельянова №№ 15, 15А, 17А, на запад вдоль ул. Пуркаева до ул. Ленина, на север вдоль ул. Ленина до ул. Пограничной, на запад вдоль ул. Пограничной до ж/д Корсаков – Ноглики, на север вдоль ж/д Корсаков – Ноглики до ул. Сахалинской, с севера – вдоль ул. Сахалинской до ул. Ленина.</p>	26 665	-2,36%
4	<p>Одномандатный избирательный округ № 4</p>	<p>г. Южно-Сахалинск в границах: с востока – от ул. Лесной вдоль ж/д Корсаков – Ноглики до пересечения с р. Рогаткой, вверх по течению р. Рогатки до слияния с р. Уюновкой, далее вверх по течению р. Уюновки до пр. Мира, включая дома по переулкам Восточному, Дорожному, Мебельному и проезду Майскому, на север вдоль пр. Мира до ул. Крайней, на восток вдоль ул. Крайней до восточной границы города, с востока – восточная граница города до ул. Детской, на запад вдоль ул. Детской до ул. Комсомольской, на юг вдоль ул. Комсомольской до ул. Курильской, на запад по ул. Курильской до ул. Леонова, на юг по ул. Леонова до Коммунистического пр., на запад по Коммунистическому пр. до пр. Мира,</p>	29 392	+7,63%

1	2	3	4	5
		<p>на юг вдоль пр. Мира до ул. Поповича, на запад вдоль ул. Поповича до ул. Ленина, на север вдоль ул. Ленина до ул. Сахалинской, на запад вдоль ул. Сахалинской до р. Суся, на юг вдоль р. Суся до створа ул. Пуркаева, на запад вдоль створа ул. Пуркаева до западной границы города, с запада – западная граница города до створа ул. Керамической, на восток вдоль створа ул. Керамической до р. Владимировки, на север до пересечения створа ул. Холмской и ж/д Южно-Сахалинск – Холмск на запад вдоль ж/д Южно-Сахалинск – Холмск до автодороги в с. Дальнее, на восток вдоль автодороги в с. Дальнее до пересечения с автодорогой Южно-Сахалинск – Синегорск, на север вдоль автодороги Южно-Сахалинск – Синегорск до ул. Лесной, на восток вдоль ул. Лесной до ж/д Корсаков – Ноглики.</p>		
5	Одномандатный избирательный округ № 5	<p>г. Южно-Сахалинск в границах: с востока от северной границы города на юг до створа ул. Крайней, с юга от восточной границы города на запад вдоль створа ул. Крайней, далее вдоль ул. Край- ней до пр. Мира, на юг вдоль пр. Мира до пересечения с р. Уюновкой, вниз по течению р. Уюновки до слияния с р. Рогаткой, далее вниз по течению р. Рогатки до пересечения с ж/д Корсаков – Ноглики, исключая дома по переулкам Восточному, Дорож- ному, Мебельному и проезду Майскому, на север вдоль ж/д Корсаков – Ноглики до пересечения с ул. Лесной, на запад вдоль ул. Лесной до автодороги Южно-Сахалинск – Синегорск, на юг вдоль автодороги Южно-Сахалинск – Синегорск до пересечения с автодорогой в с. Дальнее, на запад вдоль автодороги в с. Дальнее до ж/д Южно-Сахалинск – Холмск, на запад вдоль ж/д Южно-Сахалинск – Холмск до створа ул. Холмской, на юг до р. Владимировки, на запад вдоль створа ул. Керамической до западной границы города, на север – западная граница города, с севера – северная граница города,</p>	29 538	+8,16%

1	2	3	4	5
		<p>в том числе планировочные районы Луговое и Новоалександровск.</p> <p>Села: Синегорск, Санаторный, Ключи, Новая Деревня, Новодеревенское, Березняки, Старорусское, 17-км, Дальнее, Ёлочки.</p>		
6	<p>Одномандатный избирательный округ № 6</p>	<p>Холмский район в границах:</p> <p>г. Холмск:</p> <p>с севера – северная граница города,</p> <p>с запада – западная граница города до створа ул. Киевской, на восток вдоль створа ул. Киевской до ул. Пригородной, на север вдоль ул. Пригородной до ул. Школьной, от ул. Школьной до бульвара Дружбы, по бульвару Дружбы до ул. Пионерской,</p> <p>на восток по ул. Пионерской до ул. Шевченко,</p> <p>на юг вдоль ул. Шевченко (за исключением домов по ул. Шевченко) до восточной границы города,</p> <p>с востока – восточная граница города до ул. Шевченко, далее параллельно ул. Шевченко до ул. Пионерской.</p> <p>Села: Новосибирское, Чехов, Костромское, Пионеры, Яблочное, Чапланово, Бамбучки, Пожарское, Пятиречь, Ожидаево, Чистоводное.</p>	25 604	-6,24%
7	<p>Одномандатный избирательный округ № 7</p>	<p>Невельский район</p> <p>Холмский район в границах:</p> <p>г. Холмск:</p> <p>с севера ул. Пионерская до бульвара Дружбы,</p> <p>на юг вдоль бульвара Дружбы до ул. Школьной, от ул. Школьной до ул. Пригородной, вдоль ул. Пригородной до створа ул. Киевской,</p> <p>на запад вдоль створа ул. Киевской до западной границы города,</p> <p>на юг вдоль западной границы города,</p> <p>с юга – южная граница города,</p> <p>с востока – восточная граница города до ул. Шевченко, далее параллельно ул. Шевченко до ул. Пионерской.</p>	<p>23 394 (14 288)</p> <p>(9 106)</p>	-14,34%

1	2	3	4	5
8.	Одномандатный избирательный округ № 8	<p>Села: Правда, Люблино, Зырянское, Прибой, Калинино, Серные источники.</p> <p>Анивский район</p> <p>Корсаковский район в границах:</p> <p>г. Корсаков:</p> <p>с севера – северная граница города от залива Анива до конца ул. Нагорной, далее на юго-запад вдоль западной кромки лесного массива (охватывая жилую застройку по ул. Нагорной, пер. Нагорному и ул. Корсаковской от дома № 134 до конца улицы), далее на запад к ул. Овражной и вдоль нее, охватывая жилую застройку, далее на юго-запад до дома № 36 по ул. Нагорной, далее на северо-запад до ул. Нагорной, включая дом № 36 по ул. Нагорной, затем на юго-запад вдоль ул. Нагорной до ул. Окружной, исключая из границ округа дома №№ 3, 3/1, 5, 5/1 по ул. Нагорной и дом № 8 по ул. Окружной, далее от северного горца дома № 8 на юго-запад вдоль лесного массива до створа пер. Молодёжного, далее на юго-восток до пересечения пер. Молодёжного с ул. Краснофлотской, далее на юго-запад по ул. Краснофлотской до ул. Чехова, далее на юго-восток по ул. Чехова до пересечения с ул. Флотской, затем на юго-запад по ул. Флотской до пересечения с ул. Красноармейской (до дома № 7), исключая жилую застройку по ул. Флотской, далее по ул. Красноармейской на юго-восток в створ между домами № 43 и № 45 по ул. Речной до р. Корсаковки, далее на юго-запад по р. Корсаковке до пересечения с ул. Комсомольской, затем на юго-восток по ул. Комсомольской до пересечения с ул. Первомайской, далее на юго-запад по ул. Первомайской до залива Анива (включая дом № 2 по Приморскому бульвару и дом № 2 по ул. Морской), с запада – побережье залива Анива.</p> <p>Села: Дачное, Соловьевка, Первая Падь, Вторая Падь, Третья Падь.</p>	<p>26 903 (13 547)</p> <p>(13 356)</p>	-1,49%
9	Одномандатный избирательный округ № 9	<p>Корсаковский район в границах:</p> <p>г. Корсаков:</p>	<p>28 540 (18 919)</p>	+4,51%

1	2	3	4	5
10	Одномандатный избирательный округ № 10	<p>с севера – от залива Анива по ул. Первомайской до пересечения с ул. Комсомольской (исключая дом № 2 по Приморскому бульвару и дом № 2 по ул. Морской), далее на северо-восток по ул. Первомайской до пересечения с ул. Комсомольской, затем на северо-запад по ул. Комсомольской и далее на северо-восток по р. Корсаковке до дома № 45 по ул. Речной, далее на северо-запад по ул. Красноармейской (между домами № 43 и № 45 по ул. Речной) до дома № 7 включительно по ул. Флотской, далее за домом № 7 по ул. Флотской на северо-восток между зданиями по ул. Флотской и ул. Корсаковской до ул. Чехова, далее на северо-запад по ул. Чехова до пересечения с ул. Краснофлотской, далее на северо-восток по ул. Краснофлотской до пер. Молодёжного, далее на северо-восток по ул. Краснофлотской, охватывая жилую застройку, в том числе дома №№ 45, 47 и 56 по ул. Подгорной, до ул. Окружной, далее на север по ул. Окружной, охватывая жилую застройку, до дома № 8 включительно, далее от дома № 8 по ул. Окружной на юго-восток вдоль восточной стороны жилой застройки ул. Окружной до ул. Нагорной, далее на северо-восток вдоль ул. Нагорной, включая дома №№ 3, 3/1, 5, 5/1, затем между домами № 5 и № 7 по ул. Нагорной на юго-восток до дома № 58 по ул. Советской, далее на северо-восток до дома № 132 по ул. Корсаковской, затем на северо-восток вдоль западной кромки лесного массива до конца ул. Нагорной (исключая жилую застройку от дома № 134 по ул. Корсаковской до конца этой улицы и по пер. Нагорному и ул. Нагорной),</p> <p>с востока – восточная часть города,</p> <p>с юга – южная часть города,</p> <p>с запада – побережье залива Анива.</p> <p>Села: Новиково, Пихтовое, Береговое, Муравьёво, Озерское, Утёсное, Охотское, Лесное, Чапаево, Тамбовское, Раздольное, Новое.</p> <p>Южно-Курильский район</p> <p>Курильский район</p>	<p>(5 691)</p> <p>(3 930)</p>	<p>+6,33%</p>
		<p>Долинский район</p> <p>Томаринский район</p>	<p>29 038 (20 698)</p> <p>(8 340)</p>	

1	2	3	4	5
11	Одномандатный избирательный округ № 11	Поронайский район Макаровский район	26 088 (19 662) (6 426)	-4,47%
12	Одномандатный избирательный округ № 12	Смирныховский район Углегорский район	28 416 (9 286) (19 130)	+4,05%
13	Одномандатный избирательный округ № 13	Тымовский район Александровск-Сахалинский район Северо-Курильский район	24 311 (12 671) (9 867) (1 773)	-10,98%
14	Одномандатный избирательный округ № 14	Ногликский район Охинский район	30 096 (9 292) (20 804)	+10,21%

*Число избирателей на территории района (части территории района), входящего (входящей) в состав избирательного округа.

Всего избирателей

382 325

Средняя норма представительства избирателей на округ

27 309

Допустимые отклонения

10%

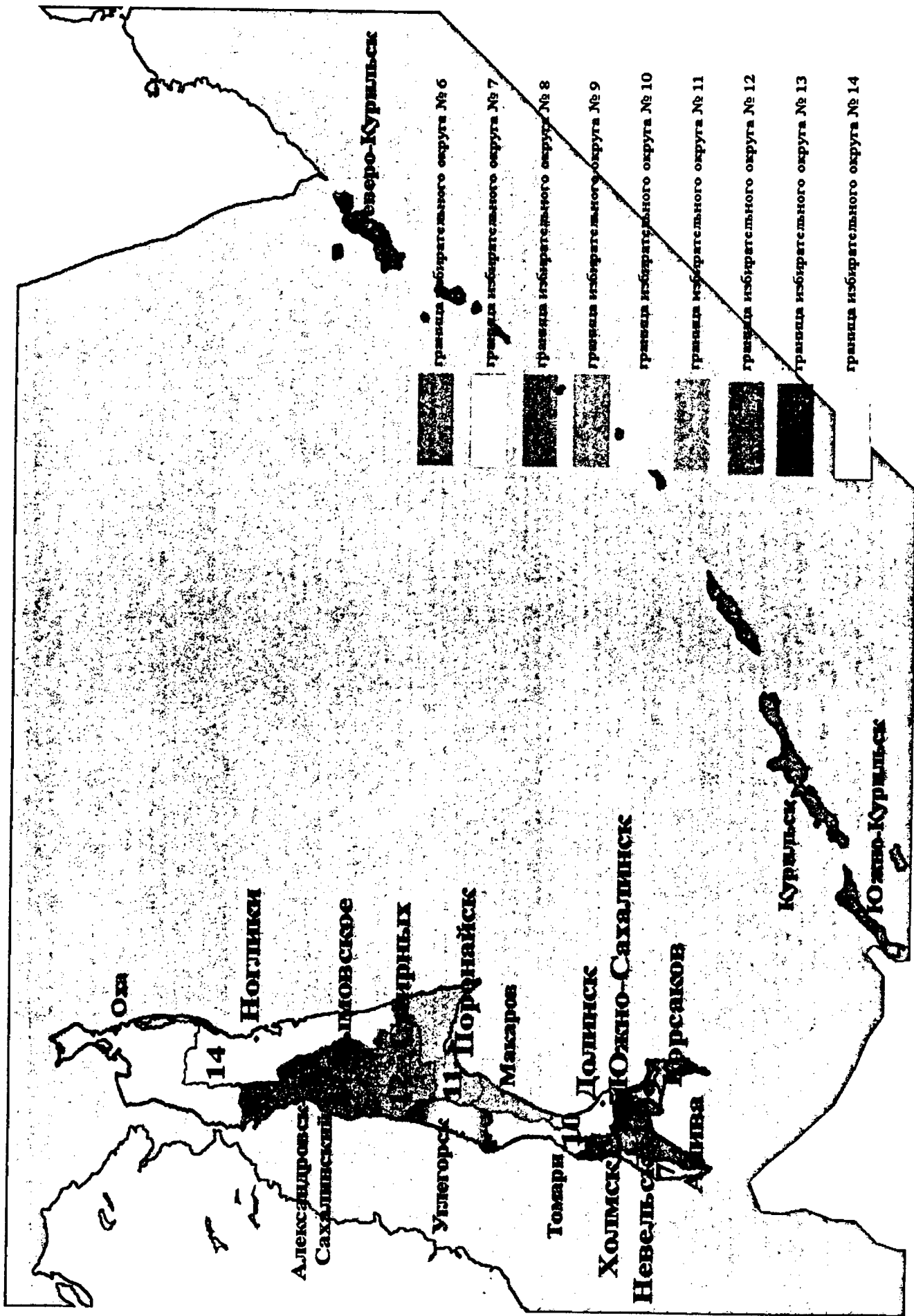
2 731

20%

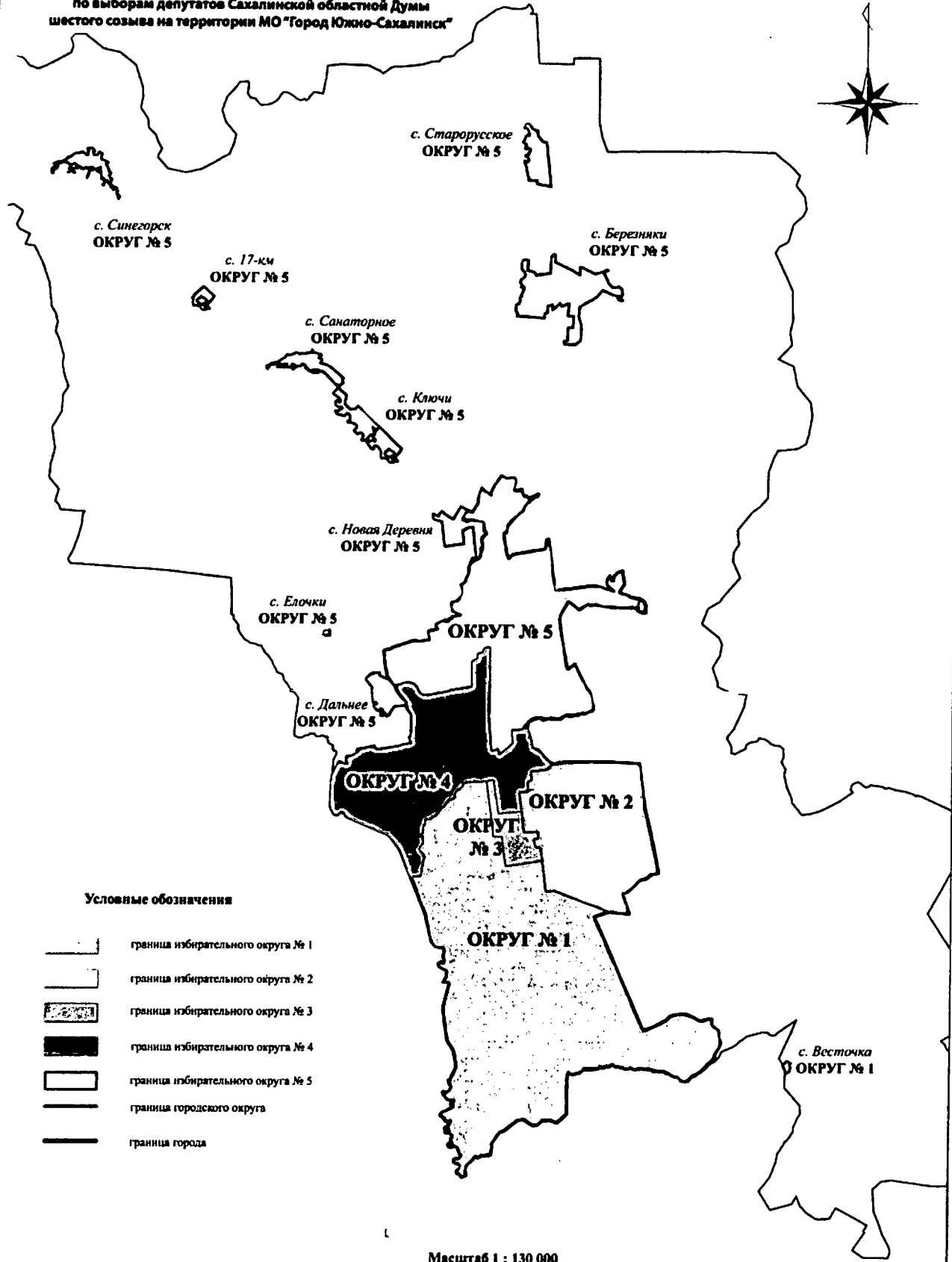

5 462

30%








8 193



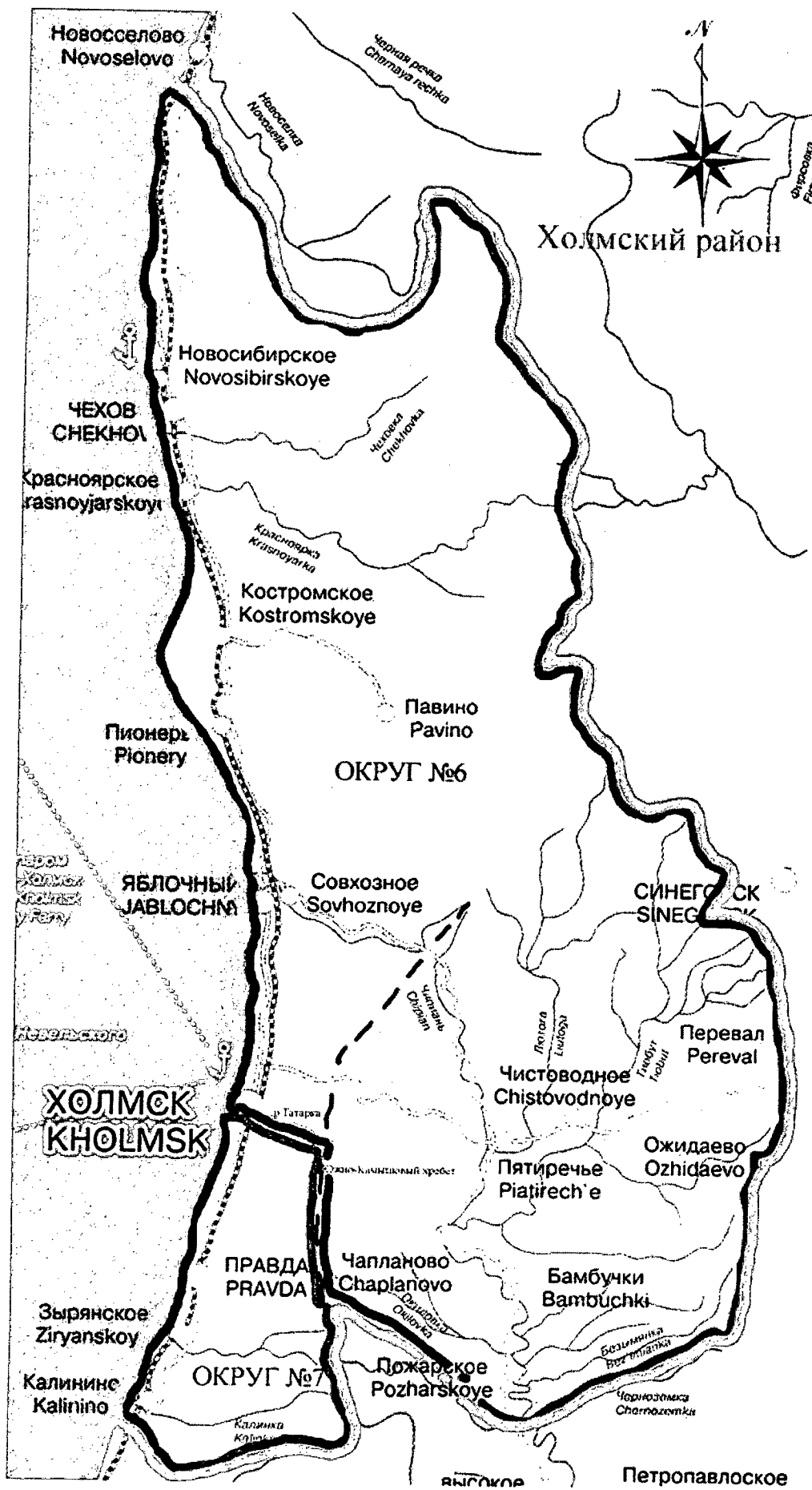
**Обзорная схема границ избирательных округов
по выборам депутатов Сахалинской областной Думы
шестого созыва на территории МО "Город Южно-Сахалинск"**



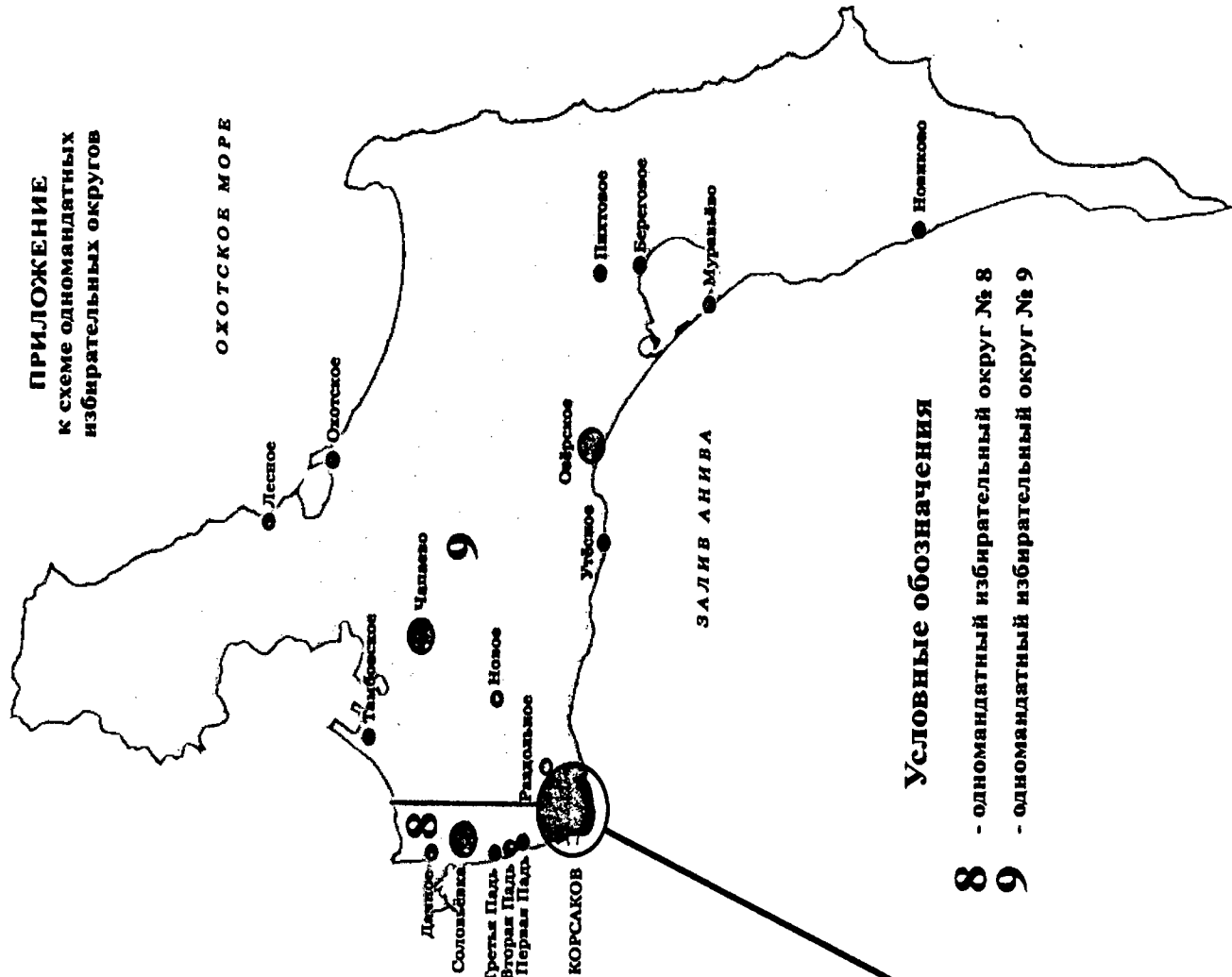
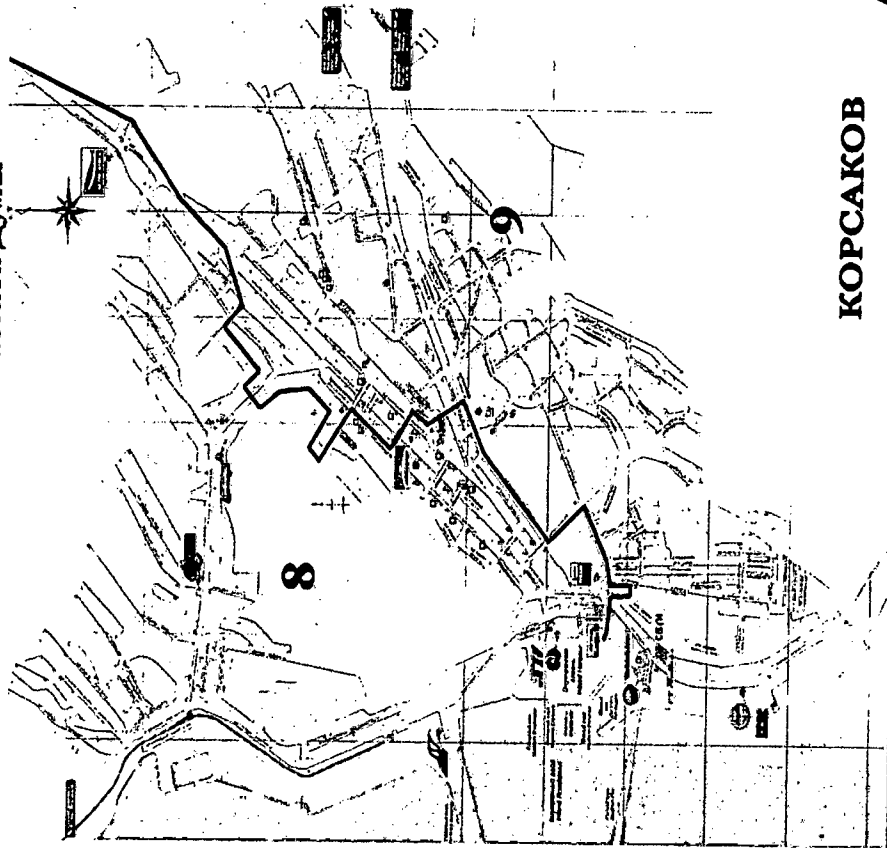
Условные обозначения

-  граница избирательного округа № 1
-  граница избирательного округа № 2
-  граница избирательного округа № 3
-  граница избирательного округа № 4
-  граница избирательного округа № 5
-  граница городского округа
-  граница города

Масштаб 1 : 130 000



**ГРАФИЧЕСКОЕ ИЗОБРАЖЕНИЕ СХЕМЫ
одномандатных избирательных округов № 8 и № 9
на территории Корсаковского района
для проведения выборов депутатов
Сахалинской областной Думы**



Условные обозначения

- 8** - одномандатный избирательный округ № 8
- 9** - одномандатный избирательный округ № 9