

КОМИТЕТ КУЛЬТУРНОГО НАСЛЕДИЯ САРАТОВСКОЙ ОБЛАСТИ

П Р И К А З

от 19.11.2025 № 01-04/323

г. Саратов

Об утверждении границ территории и требований к осуществлению деятельности в границах территории объекта культурного наследия регионального значения «Могила Ф.П.Головатого, Героя Социалистического Труда, одного из инициаторов оказания помощи Красной армии в годы Великой Отечественной войны», 1890–1951 гг., расположенного по адресу: Саратовская область, Калининский район, с. Степное

В соответствии со статьями 3.1, 5.1 и 9.2 Федерального закона от 25 июня 2002 года № 73-ФЗ «Об объектах культурного наследия (памятниках истории и культуры) народов Российской Федерации», Законом Саратовской области от 4 ноября 2003 года № 69-ЗСО «Об охране и использовании объектов культурного наследия (памятников истории и культуры) народов Российской Федерации, находящихся на территории Саратовской области», поручением Президента РФ от 20 августа 2012 года № Пр-2217 о территориальном планировании развития территорий, имеющих памятники истории и культуры и другие объекты, представляющие историко-культурную ценность, приказом Министерства культуры Российской Федерации от 4 июня 2015 года № 1745 «Об утверждении требований к составлению проектов границ территорий объектов культурного наследия», Положением о комитете культурного наследия Саратовской области, утвержденным постановлением Правительства Саратовской области от 6 декабря 2021 года № 1051-П «Вопросы комитета культурного наследия Саратовской области», согласно проекту границ территории, разработанному ГКУК «НПЦ», ПРИКАЗЫВАЮ:

1. Утвердить границы территории и требования к осуществлению деятельности в границах территории объекта культурного наследия регионального значения «Могила Ф.П.Головатого, Героя Социалистического Труда, одного из инициаторов оказания помощи Красной армии в годы Великой Отечественной войны», 1890–1951 гг., расположенного по адресу: Саратовская область, Калининский район, с. Степное (приложение).

2. Отделу правовой и организационно-кадровой работы разместить приказ на официальном сайте в информационно-

телекоммуникационной сети «Интернет» и направить приказ в министерство информации и массовых коммуникаций Саратовской области для официального опубликования.

3. Отделу учета объектов культурного наследия направить уведомления, предусмотренные действующим законодательством в сфере охраны объектов культурного наследия.

4. Отделу учета объектов культурного наследия в срок, предусмотренный действующим законодательством, направить в орган регистрации прав документы (содержащиеся в них сведения), необходимые для внесения сведений в Единый государственный реестр недвижимости.

5. Контроль за исполнением настоящего приказа возложить на заместителя председателя комитета Афанасьеву В.П.

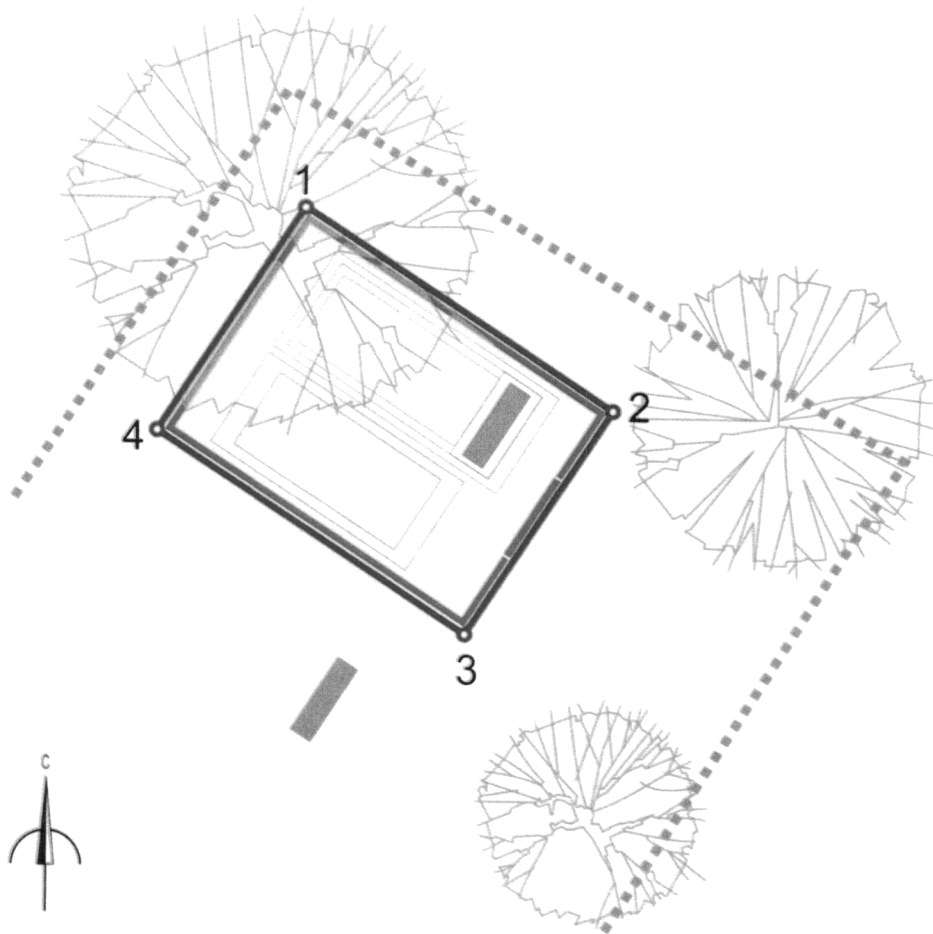
6. Приказ вступает в силу с момента его официального опубликования.

**Министр области –
председатель комитета**





В.В. Мухин

**Границы территории объекта культурного
наследия регионального значения «Могила Ф.П.Головатого, Героя
Социалистического Труда, одного из инициаторов оказания помощи
Красной армии в годы Великой Отечественной войны», 1890–1951 гг.,
расположенного по адресу: Саратовская область, Калининский район,
с. Степное**



Условные обозначения

- | | |
|---|---|
|  | — ОКН регионального значения
«Могила Ф.П.Головатого, Героя Социалистического Труда,
одного из инициаторов оказания помощи Красной армии
в годы Великой Отечественной войны», 1890-1951 гг.
Саратовская область, Калининский район, с. Степное |
|  | — граница территории ОКН |
| 30 | — поворотные (характерные) точки |

**Текстовое описание границ территории объекта культурного наследия
регионального значения «Могила Ф.П.Головатого, Героя
Социалистического Труда, одного из инициаторов оказания помощи
Красной армии в годы Великой Отечественной войны», 1890–1951 гг.,
расположенного по адресу: Саратовская область, Калининский район,
с. Степное**

Прохождение границы		Описание прохождения границы
от точки	до точки	
1	2	3
1	2	от точки 1 на расстоянии 2.45 м на юго-восток до точки 2;
2	3	от точки 2 на расстоянии 1.8 м на юго-запад до точки 3;
3	4	от точки 3 на расстоянии 2.45 м на северо-запад до точки 4;
4	1	от точки 4 на расстоянии 1.8 м на северо-восток до точки 1. Контур замкнулся.

**Координаты поворотных точек границ территории объекта культурного
наследия регионального значения «Могила Ф.П.Головатого, Героя
Социалистического Труда, одного из инициаторов оказания помощи
Красной армии в годы Великой Отечественной войны», 1890–1951 гг.,
расположенного по адресу: Саратовская область, Калининский район,
с. Степное**

Обозначение характерных точек границ	Координаты, МСК-64	
	X	Y
1	2	3
1	500674.89	1351670.21
2	500673.58	1351672.28
3	500672.06	1351671.32
4	500673.37	1351669.25
1	500674.89	1351670.21

**Требования к осуществлению деятельности
в границах территории объекта культурного наследия
регионального значения «Могила Ф.П. Головатого, Героя
Социалистического Труда, одного из инициаторов оказания помощи
Красной армии в годы Великой Отечественной войны», 1890–1951 гг.,
расположенного по адресу: Саратовская область, Калининский район,
с. Степное**

Согласно ст. 5 Федерального закона от 25.06.2002 № 73-ФЗ «Об объектах культурного наследия (памятниках истории и культуры) народов Российской Федерации» (далее – Федеральный закон от 25.06.2002 № 73-ФЗ), территории объектов культурного наследия относятся к землям историко-культурного назначения. Требования к осуществлению деятельности в границах территории объекта культурного наследия установлены ст. 5.1 Федерального закона от 25.06.2002 № 73-ФЗ.

На территории памятника запрещаются строительство объектов капитального строительства и увеличение объемно-пространственных характеристик существующих на территории памятника или ансамбля объектов капитального строительства; проведение земляных, строительных, мелиоративных и иных работ, за исключением работ по сохранению объекта культурного наследия или его отдельных элементов, сохранению историко-градостроительной или природной среды объекта культурного наследия.

На территории памятника разрешается ведение хозяйственной деятельности, не противоречащей требованиям обеспечения сохранности объекта культурного наследия и позволяющей обеспечить функционирование объекта культурного наследия в современных условиях.