



КОМИТЕТ КУЛЬТУРНОГО НАСЛЕДИЯ САРАТОВСКОЙ ОБЛАСТИ

П Р И К А З

от 02.12.2024 № 01-04/292

г. Саратов

**Об утверждении границ территории
и требований к осуществлению деятельности
в границах территории выявленного объекта
культурного наследия «Здание административное, XIX в.»,
расположенного по адресу: Саратовская область,
г. Ртищево, ул. Железнодорожная, 13**

В соответствии со статьями 3.1, 5.1 и 9.2 Федерального закона от 25 июня 2002 года № 73-ФЗ «Об объектах культурного наследия (памятниках истории и культуры) народов Российской Федерации», Законом Саратовской области от 4 ноября 2003 года № 69-ЗСО «Об охране и использовании объектов культурного наследия (памятников истории и культуры) народов Российской Федерации, находящихся на территории Саратовской области», поручением Президента РФ от 20 августа 2012 года № Пр-2217 о территориальном планировании развития территорий, имеющих памятники истории и культуры и другие объекты, представляющие историко-культурную ценность, приказом Министерства культуры Российской Федерации от 4 июня 2015 года № 1745 «Об утверждении требований к составлению проектов границ территорий объектов культурного наследия», Положением о комитете культурного наследия Саратовской области, утвержденным постановлением Правительства Саратовской области от 6 декабря 2021 года № 1051-П «Вопросы комитета культурного наследия Саратовской области», согласно проекту границ территории, разработанному ИП Какора М.С., ПРИКАЗЫВАЮ:

1. Утвердить границы территории и требования к осуществлению деятельности в границах территории выявленного объекта культурного наследия «Здание административное, XIX в.», расположенного по адресу: Саратовская область, г. Ртищево, ул. Железнодорожная, 13, согласно приложению.

2. Отделу правовой и организационно-кадровой работы (Белов А.К.) разместить приказ на официальном сайте в информационно -

телекоммуникационной сети «Интернет» и направить приказ в министерство информации и массовых коммуникаций Саратовской области для официального опубликования.

3. Отделу учета объектов культурного наследия (Мастрюкова С.А.) направить уведомления, предусмотренные действующим законодательством в сфере охраны объектов культурного наследия.

4. Отделу учета объектов культурного наследия (ответственный - Шустова Е.Г.) в срок, предусмотренный действующим законодательством, направить в орган регистрации прав документы (содержащиеся в них сведения), необходимые для внесения сведений в Единый государственный реестр недвижимости.

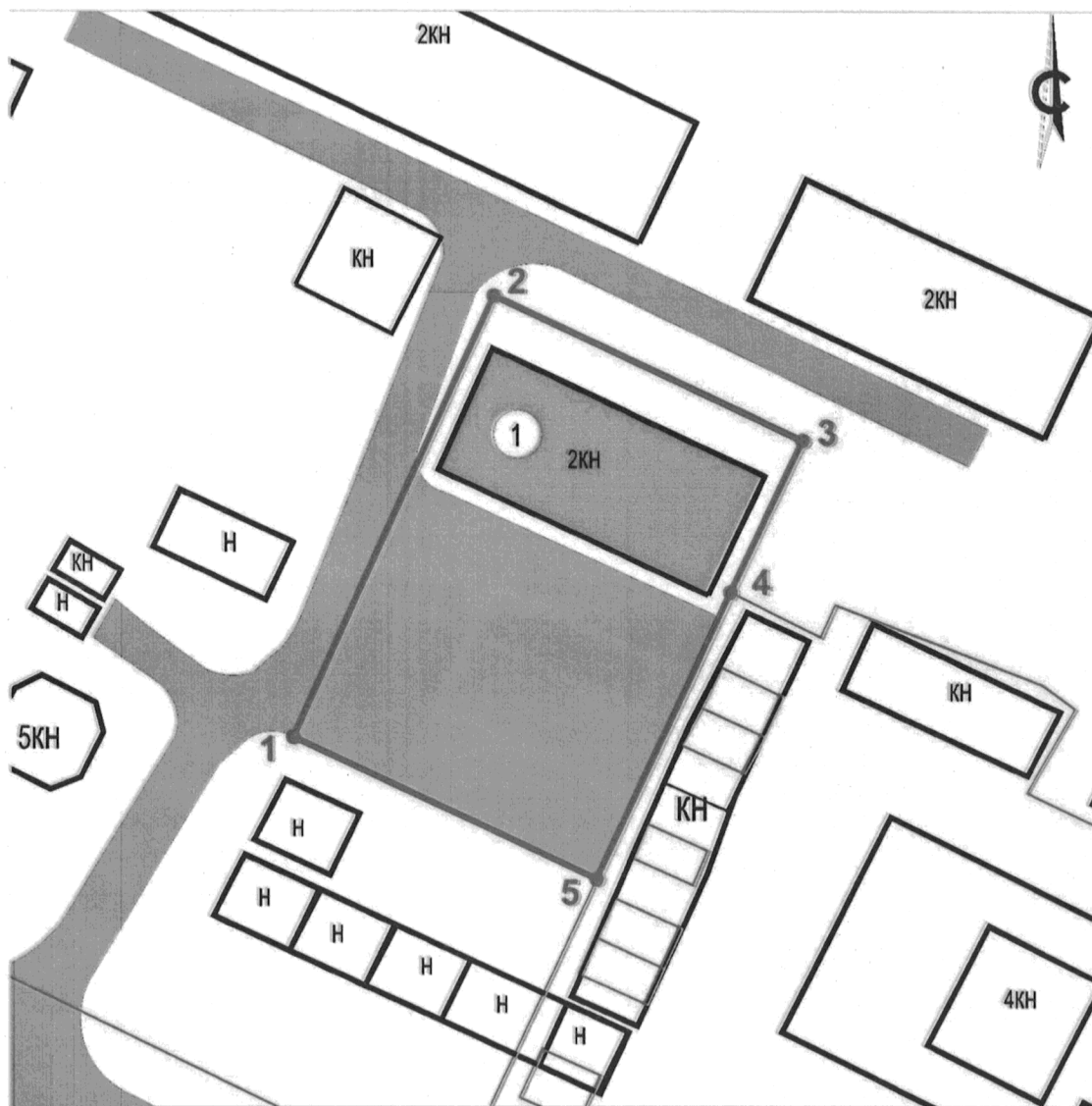
5. Контроль за исполнением настоящего приказа возложить на заместителя председателя комитета Афанасьеву В.П.

6. Приказ вступает в силу с момента его официального опубликования.

**Министр области –
председатель комитета**



В.В. Мухин


**Границы территории выявленного объекта культурного наследия
«Здание административное, XIX в.», расположенного по адресу:
Саратовская область, г. Ртищево, ул. Железнодорожная, 13**





Масштаб 1:500


Используемые условные знаки и обозначения:

 - выявленный объект культурного наследия

 - границы земельных участков, стоящих на кадастровом учете

 - Выявленный объект культурного наследия «Здание административное», XIX в., Саратовская область, г. Ртищево, ул. Железнодорожная, 13

 - территория выявленного объекта культурного наследия, предлагаемая к утверждению

 - поворотная (характерная) точка, номер поворотной (характерной) точки

Текстовое описание границ территории выявленного объекта культурного наследия «Здание административное, XIX в.», расположенного по адресу: Саратовская область, г. Ртищево, ул. Железнодорожная, 13

| Прохождение границы | | Описание прохождения границы |
|---------------------|----------|--|
| от точки | до точки | |
| 1 | 2 | 3 |
| 1 | 2 | В северо-восточном направлении 45.7 м |
| 2 | 3 | В юго-восточном направлении 32 м |
| 3 | 4 | В юго-западном направлении 15.9 м |
| 4 | 5 | В юго-западном направлении 29.8 м |
| 5 | 1 | В северо-западном направлении 31.5 м. Контур замкнулся |

Координаты поворотных точек границ территории выявленного объекта культурного наследия «Здание административное, XIX в.», расположенного по адресу: Саратовская область, г. Ртищево, ул. Железнодорожная, 13

| Обозначение характерных точек границы | Координаты (МСК-64) | |
|---------------------------------------|---------------------|------------|
| | X | Y |
| 1 | 2 | 3 |
| 1 | 577940.34 | 1350306.29 |
| 2 | 577981.94 | 1350325.12 |
| 3 | 577968.27 | 1350354.07 |
| 4 | 577953.87 | 1350347.27 |
| 5 | 577926.84 | 1350334.72 |
| 1 | 577940.34 | 1350306.29 |

Требования к осуществлению деятельности в границах территории выявленного объекта культурного наследия «Здание административное, XIX в.», расположенного по адресу: Саратовская область, г. Ртищево, ул. Железнодорожная, 13

Согласно ст. 5 Федерального закона от 25.06.2002 № 73-ФЗ «Об объектах культурного наследия (памятниках истории и культуры) народов Российской Федерации» (далее – Федеральный закон от 25.06.2002 № 73-ФЗ) территории объектов культурного наследия относятся к землям историко-культурного назначения. Требования к осуществлению деятельности в границах территории объекта культурного

наследия установлены ст. 5.1 Федерального закона от 25.06.2002 № 73-ФЗ.

На территории памятника запрещается строительство объектов капитального строительства и увеличение объемно-пространственных характеристик существующих на территории памятника или ансамбля объектов капитального строительства; проведение земляных, строительных, мелиоративных и иных работ, за исключением работ по сохранению объекта культурного наследия или его отдельных элементов, сохранению историко-градостроительной или природной среды объекта культурного наследия.

На территории памятника разрешается ведение хозяйственной деятельности, не противоречащей требованиям обеспечения сохранности объекта культурного наследия и позволяющей обеспечить функционирование объекта культурного наследия в современных условиях.