

## КОМИТЕТ КУЛЬТУРНОГО НАСЛЕДИЯ САРАТОВСКОЙ ОБЛАСТИ

### П Р И К А З

от 02.12.2024 № 01-04/291

г. Саратов

**Об утверждении границ территории  
и требований к осуществлению деятельности  
в границах территории выявленного объекта  
культурного наследия «Башня водонапорная,  
кон. XIX в.», расположенного по адресу:  
Саратовская область, г. Ртищево,  
ул. Железнодорожная, б/н**

В соответствии со статьями 3.1, 5.1 и 9.2 Федерального закона от 25 июня 2002 года № 73-ФЗ «Об объектах культурного наследия (памятниках истории и культуры) народов Российской Федерации», Законом Саратовской области от 4 ноября 2003 года № 69-ЗСО «Об охране и использовании объектов культурного наследия (памятников истории и культуры) народов Российской Федерации, находящихся на территории Саратовской области», поручением Президента РФ от 20 августа 2012 года № Пр-2217 о территориальном планировании развития территорий, имеющих памятники истории и культуры и другие объекты, представляющие историко-культурную ценность, приказом Министерства культуры Российской Федерации от 4 июня 2015 года № 1745 «Об утверждении требований к составлению проектов границ территорий объектов культурного наследия», Положением о комитете культурного наследия Саратовской области, утвержденным постановлением Правительства Саратовской области от 6 декабря 2021 года № 1051-П «Вопросы комитета культурного наследия Саратовской области», согласно проекту границ территории, разработанному ИП Какора М.С., ПРИКАЗЫВАЮ:

1. Утвердить границы территории и требования к осуществлению деятельности в границах территории выявленного объекта культурного наследия «Башня водонапорная, кон. XIX в.», расположенного по адресу: Саратовская область, г. Ртищево, ул. Железнодорожная, б/н, согласно приложению.

2. Отделу правовой и организационно-кадровой работы (Белов А.К.) разместить приказ на официальном сайте в информационно -

телекоммуникационной сети «Интернет» и направить приказ в министерство информации и массовых коммуникаций Саратовской области для официального опубликования.

3. Отделу учета объектов культурного наследия (Мастрюкова С.А.) направить уведомления, предусмотренные действующим законодательством в сфере охраны объектов культурного наследия.

4. Отделу учета объектов культурного наследия (ответственный - Шустова Е.Г.) в срок, предусмотренный действующим законодательством, направить в орган регистрации прав документы (содержащиеся в них сведения), необходимые для внесения сведений в Единый государственный реестр недвижимости.

5. Контроль за исполнением настоящего приказа возложить на заместителя председателя комитета Афанасьеву В.П.

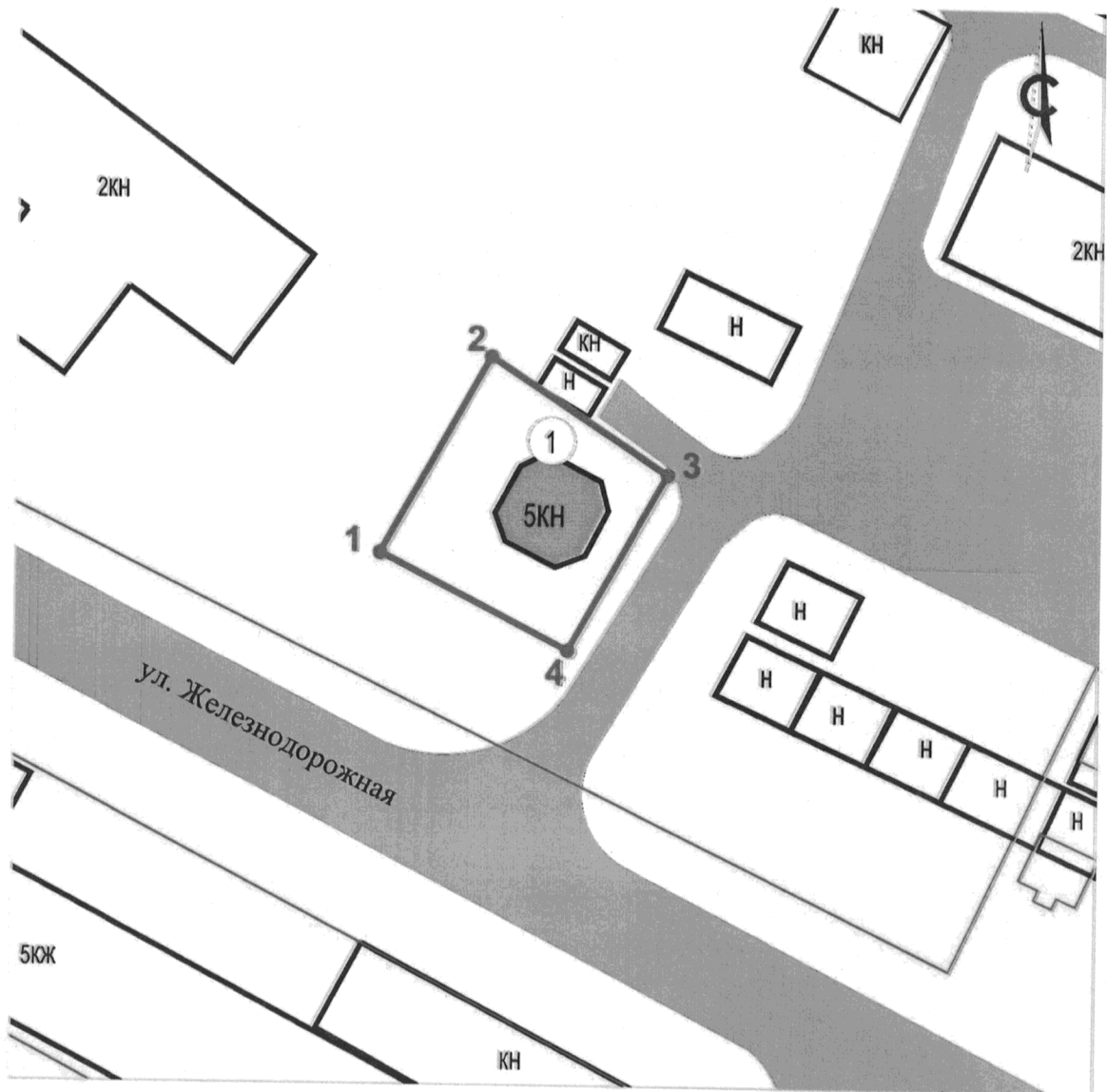
6. Приказ вступает в силу с момента его официального опубликования.

**Министр области –  
председатель комитета**






**В.В. Мухин**



**Границы территории выявленного объекта культурного наследия  
«Башня водонапорная, кон. XIX в.», расположенного по адресу:  
Саратовская область, г. Ртищево, ул. Железнодорожная, б/н**



Масштаб 1:500

Используемые условные знаки и обозначения:

-  - выявленный объект культурного наследия
-  - границы земельных участков, стоящих на кадастровом учете
-  1 - Выявленный объект культурного наследия «Башня водонапорная», кон. XIX в., Саратовская область, г. Ртищево, ул. Железнодорожная, б/н

-  - территория выявленного объекта культурного наследия, предлагаемая к утверждению
-  3 - поворотная (характерная) точка, номер поворотной (характерной) точки

**Текстовое описание границ территории выявленного объекта культурного наследия «Башня водонапорная, кон. XIX в.», расположенного по адресу: Саратовская область, г. Ртищево, ул. Железнодорожная, б/н**

| Прохождение границы |          | Описание прохождения границы                         |
|---------------------|----------|--|
| от точки            | до точки |  |
| 1                   | 2        | 3  |
| 1                   | 2        | в северо-восточном направлении 21.3 м                |
| 2                   | 3        | в юго-восточном направлении 20 м                     |
| 3                   | 4        | в юго-западном направлении 19.2 м                    |
| 4                   | 1        | в северо-западном направлении 20 м. Контур замкнулся |

**Координаты поворотных точек границ территории выявленного объекта культурного наследия «Башня водонапорная, кон. XIX в.», расположенного по адресу: Саратовская область, г. Ртищево, ул. Железнодорожная, б/н**

| Обозначение характерных точек границы | Координаты (МСК-64) |            |
|---------------------------------------|---------------------|------------|
|                                       | X                   | Y          |
| 1                                     | 2                   | 3          |
| 1                                     | 577936.62           | 1350267.07 |
| 2                                     | 577955.29           | 1350277.39 |
| 3                                     | 577944.30           | 1350294.13 |
| 4                                     | 577927.52           | 1350284.85 |
| 1                                     | 577936.62           | 1350267.07 |

**Требования к осуществлению деятельности в границах территории выявленного объекта культурного наследия «Башня водонапорная, кон. XIX в.», расположенного по адресу: Саратовская область, г. Ртищево, ул. Железнодорожная, б/н**

Согласно ст. 5 Федерального закона от 25.06.2002 № 73-ФЗ «Об объектах культурного наследия (памятниках истории и культуры) народов Российской Федерации» (далее – Федеральный закон от 25.06.2002 № 73-ФЗ) территории объектов культурного наследия относятся к землям историко-культурного назначения. Требования к осуществлению деятельности в границах территории объекта культурного наследия установлены ст. 5.1 Федерального закона от 25.06.2002 № 73-ФЗ.

На территории памятника запрещается строительство объектов капитального строительства и увеличение объемно-пространственных характеристик существующих на территории памятника или ансамбля объектов капитального строительства; проведение земляных, строительных, мелиоративных и иных работ, за исключением работ по сохранению объекта культурного наследия или его отдельных элементов, сохранению историко-градостроительной или природной среды объекта культурного наследия.

На территории памятника разрешается ведение хозяйственной деятельности, не противоречащей требованиям обеспечения сохранности объекта культурного наследия и позволяющей обеспечить функционирование объекта культурного наследия в современных условиях.