



**МИНИСТЕРСТВО СТРОИТЕЛЬСТВА
И ЖИЛИЩНО-КОММУНАЛЬНОГО ХОЗЯЙСТВА
САРАТОВСКОЙ ОБЛАСТИ**

П Р И К А З

от 9 июля 2024 № 302

г. Саратов

О внесении изменений в решение Собрания депутатов Энгельсского муниципального района от 25 апреля 2013 года №447/47-04 «Об утверждении Генерального плана Терновского муниципального образования Энгельсского муниципального района Саратовской области»

В соответствии с Градостроительным кодексом Российской Федерации, Законом Саратовской области «О перераспределении отдельных полномочий в области градостроительной деятельности между органами местного самоуправления Саратовской области и органами государственной власти Саратовской области», заключением №524 Правительства Саратовской области о согласовании проекта внесения изменений в генеральный план Терновского муниципального образования Энгельсского муниципального района Саратовской области

ПРИКАЗЫВАЮ:

1. Внести в решение Собрания депутатов Энгельсского муниципального района от 25 апреля 2013 года №447/47-04 «Об утверждении Генерального плана Терновского муниципального образования Энгельсского муниципального района Саратовской области» (далее - Решение), следующие изменения:

в Положении о территориальном планировании:

в разделе 1 «Сведения о видах, назначении и наименовании планируемых для размещения объектов местного значения поселения»:

пункт 1.3. «Сведения о видах, назначении и наименованиях планируемых для размещения объектов местного значения село Березовка, село Зауморье, село Красноармейское, село Подгорное, село Смеловка, село Степное, село Узморье» изложить в редакции, согласно Приложению 1 к настоящему приказу;

дополнить разделом 1.4 «Сведения о видах, назначении и наименованиях планируемых для размещения объектов местного значения в с.Березовка Терновского муниципального образования Энгельсского района Саратовской области, их основные характеристики и местоположение» согласно Приложению 2 к настоящему приказу;

в разделе 2 «Параметры функциональных зон»:

наименование пункта «2.3. Параметры функциональных зон села Березовка, села Зауморье, села Красноармейское, села Подгорное, села Степное» изложить в следующей редакции:

«2.3. Параметры функциональных зон села Зауморье, села Красноармейское, села Подгорное, села Степное»;

дополнить пунктом «2.5. Параметры функциональных зон села Берёзовка, а также сведения о планируемых для размещения в них объектах федерального значения, регионального значения, объектах местного значения Энгельсского муниципального района, объектах местного значения Терновского муниципального образования Энгельсского муниципального района в части населённого пункта – село Берёзовка, за исключением линейных объектов» согласно Приложению 3 к настоящему приказу;

картографический материал «Карта границ населенного пункта, Карта функциональных зон населенного пункта село Березовка М 1:5000» изложить в редакции согласно Приложению 4, Приложению 5 к настоящему приказу;

картографический материал «Карта планируемого размещения объектов местного значения село Березовка М 1:5000» изложить в редакции согласно Приложению 6 к настоящему приказу;


Раздел III «Приложение «Сведения о границах населенных пунктов»» дополнить сведениями о границе населенного пункта с. Березовка Терновского муниципального образования Энгельсского муниципального района Саратовской области согласно Приложению 7 к настоящему приказу.

2. В соответствии с пунктами 1.3., 3.2. Положения о порядке официального опубликования законов области, правовых актов Губернатора области, Правительства области и иных исполнительных органов области, утвержденного постановлением Правительства Саратовской области от 11 сентября 2014 года № 530-П, не позднее одного рабочего дня со дня регистрации направить копию настоящего приказа в министерство информации и массовых коммуникаций Саратовской области для опубликования.

3. Советнику министра Плугину В.И. обеспечить размещение приказа на официальном сайте министерства строительства и жилищно-коммунального хозяйства Саратовской области.

4. Настоящий приказ вступает в силу со дня его официального опубликования.

Министр



С.А. Соколов

Приложение №1
к приказу Министерства строительства и
жилищно-коммунального хозяйства Саратовской области
от 21 мая 2024 № 302

1.3. Сведения о видах, назначении и наименованиях планируемых для размещения объектов местного значения
село Зауморье, село Красноармейское, село Подгорное, село Смеловка, село Степное, село Узморье

Назначение объекта	1	2	3	4	5	
Организация в границах сельского поселения электроснабжения населения	1	2	3	4	5	
	Прокладка новых линий от ПС 110/10кВ «Первомайская» для электроснабжения фельдшерско-акушерского пункта	Прокладка новых линий от ПС 110/10кВ «Первомайская» для электроснабжения фельдшерско-акушерского пункта	Прокладка новых линий от ПС 110/10кВ «Волжская» для электроснабжения фельдшерско-акушерского пункта	Прокладка новых линий от ПС 110/10кВ «Волжская» для электроснабжения комплексной спортивной площадки	Прокладка новых линий от ПС 110/10кВ «Луначарского»	
	Сооружение и линейные объекты	Сооружение и линейные объекты	Сооружение и линейные объекты	Сооружение и линейные объекты	Сооружение и линейные объекты	
	Кабельные линии	Кабельные линии	Кабельные линии	Кабельные линии	Кабельные линии	
	Село Степное	Село Зауморье	Село Красноармейское	Село Красноармейское	Село Узморье микрорайон по ул. Сиренева	
Устанавливается санитарный разрыв, размеры определяются при подготовке проектной документации	Устанавливается санитарный разрыв, размеры определяются при подготовке проектной документации	Устанавливается санитарный разрыв, размеры определяются при подготовке проектной документации	Устанавливается санитарный разрыв, размеры определяются при подготовке проектной документации	Устанавливается санитарный разрыв, размеры определяются при подготовке проектной документации		
Характеристики зон с особыми условиями использования территории						

Назначение объекта	6	7	8	9	10	11	
Назначение объекта	Прокладка новых линий от существующей ПС 110/10кВ «Революционная» для электроснабжения комплексной спортивной площадки	Прокладка новых линий от ПС 110/10кВ «Центральная» вдоль ул. Степная	Прокладка новых линий от ПС 110/10кВ «Центральная» для электроснабжения дома досуга	Строительство надземных газопроводов низкого давления от существующего надземного газопровода низкого давления расположенного вдоль ул. Степная	Строительство надземных газопроводов низкого давления для газоснабжения фельдшерско-акушерского пункта	Строительство надземных газопроводов низкого давления ул. Каштановая к жилому микрорайону по ул. Сиреневая	
	Вид объекта	Сооружение и линейные объекты	Сооружение и линейные объекты	Сооружение и линейные объекты	Линейный объект	Линейный объект	
	Основные характеристики объекта	Кабельные линии	Кабельные линии	Кабельные линии	Определяется проектной документацией	Определяется проектной документацией	Определяется проектной документацией
	Местоположение	Село Узморье	Село Смеловка	Село Смеловка	Село Смеловка	Село Красноармейское	Село Узморье
	Характеристики зон с особыми условиями использования территории	Устанавливается санитарный разрыв, размеры определяются при подготовке проектной документации	Устанавливается санитарный разрыв, размеры определяются при подготовке проектной документации	Устанавливается санитарный разрыв, размеры определяются при подготовке проектной документации	Необходимо определить при подготовке проектной документации	Необходимо определить при подготовке проектной документации	Необходимо определить при подготовке проектной документации

Назначение объекта	19	20	21	22	23	24	25
	Строительство водопровода от планируемой скважины для водоснабжения фельдшерско-акушерского пункта	Строительство водопровода вдоль ул. Первомайская	Строительство водопровода вдоль ул. Набережная	Строительство водопровода вдоль ул. Степная от существующего водопровода по ул. Центральная	Строительство водопровода от ул. Луначарского к жилому микрорайону по ул. Сиреневая	Строительство водопровода вдоль ул. Советская от существующего водопровода по ул. Луначарского	Строительство дороги местного значения от существующей ул. Центральная
	19	20	21	22	23	24	25
	Линейный объект	Линейный объект	Линейный объект	Линейный объект	Линейный объект	Линейный объект	Линейный объект
	Определяется проектной документацией	Определяется проектной документацией	Определяется проектной документацией	Определяется проектной документацией	Определяется проектной документацией	Определяется проектной документацией	Определяются в проекте в соответствии с п. 11.5 СП 42.13330.2011 «Градостроительство. Планировка и застройка городских и сельских поселений» и региональными нормативами градостроительного
	Село Зауморье	Село Зауморье в жилой зоне	Село Зауморье в жилой зоне	Село Смеловка в жилой зоне	Село Узморье	Село Узморье	Село Смеловка в планируемой жилой зоне
	Необходимо определить при подготовке проектной документации	Необходимо определить при подготовке проектной документации	Необходимо определить при подготовке проектной документации	Необходимо определить при подготовке проектной документации	Необходимо определить при подготовке проектной документации	Необходимо определить при подготовке проектной документации	Необходимо определить при подготовке проектной документации
Характеристики зон с особыми условиями использования территории							
Местоположение							
Основные характеристики объекта							
Вид объекта							
Наименование планируемого объекта							
Дорожная деятельность в отношении автомобильных дорог местного значения							


Назначение объекта	№	Наименование планируемого объекта	Вид объекта	Основные характеристики объекта	Местоположение	Характеристики зон с особыми условиями использования территории
Организация в границах сельского поселения теплоснабжения населения	26	Подключение к существующим сетям теплоснабжения для запитки планируемого фельдшерско-акушерского пункта	Линейный объект	Определяется проектной документацией	Село Степное	Необходимо определить при подготовке проектной документации
	27	Подключение к существующим сетям теплоснабжения для запитки существующего почтового отделения	Линейный объект	Определяется проектной документацией	Село Узморье	Необходимо определить при подготовке проектной документации
Организация в границах сельского поселения линий связи	28	Подключение планируемого фельдшерско-акушерского пункта к существующим линиям связи	Линейный объект	Определяется проектной документацией	Село Степное	Необходимо определить при подготовке проектной документации
	29	Подключение образовательного учреждения к существующим линиям связи	Линейный объект	Определяется проектной документацией	Село Узморье	Необходимо определить при подготовке проектной документации
Организация в границах сельского поселения газоснабжения населения	30	Строительство ГРП в селе Подгорное	Сооружение и линейные объекты	Определяется проектной документацией	Село Подгорное	Необходимо определить при подготовке проектной документации


Приложение №2
к приказу министерства строительства и
жилищно-коммунального хозяйства Саратовской области

от 9 июня 2024 № 302

1.4. Сведения о видах, назначении и наименованиях планируемых для размещения объектов
местного значения в с.Березовка Терновского муниципального образования Энгельсского района
Саратовской области, их основные характеристики и местоположение

1.4.1 Объекты местного значения в сфере физической культуры и массового спорта

№ п/п	Вид объекта	Наименование и назначение объекта	Местоположение объекта	Вид работ, который планируется в целях размещения объекта	Срок, до которого планируется размещение объекта, г.	Основные характеристики объекта	Функциональная зона (за исключением линейных объектов)	Характеристики ЗОУИТ
1.	602010302  Спортивное сооружение	Комплексная спортивная площадка	с. Березовка	Строительство	2025 г.	Площадь объекта 0.5 га (уточняется будущей проектной документацией)	Общественно-деловая зона	Установление зон с особыми условиями использования территорий в связи с размещением объекта не требуется

№ п/п	* Вид объекта	Наименование и назначение объекта	Местоположение объекта	Вид работ, который планируется в целях размещения объекта	Срок, до которого планируется размещение объекта, г.	Основные характеристики объекта	Функциональная зона (за исключением линейных объектов)	Характеристики ЗОУИТ
2.	602010301 	Физкультурно-оздоровительный комплекс	с. Березовка	Строительство	2025 г.	500 посетителей ких мест, спортзал площадью – 1008 кв.м, футбольное поле - 0,5 га (уточняется будущей проектной документац ией)	Общественно-деловая зона	Установление зон с особыми условиями использования территорий в связи с размещением объекта не требуется
		Объект спорта, включающий раздельно нормируемые спортивные сооружения (объекты) (в т.ч. физкультурно-оздоровительный комплекс)						

1.4.2 Объекты местного значения в сфере электроснабжения

№ п/п	*Вид объекта *	Наименование и назначение объекта	Местоположение объекта	Вид работ, который планируется в целях размещения объекта	Срок, до которого планируется размещение объекта, г.	Основные характеристики объекта	Функциональная зона (за исключением линейных объектов)	Характеристики ЗОУИТ (ЗСО)
1.	602040316 Линии электропередачи 6 кВ	Прокладка новых линий от ПС 110/10кВ «Первомайская» для электроснабжения физкультурно-оздоровительного комплекса	с. Березовка	строительство	2025 г.	Протяженность 0,085 км (уточняется будущей проектной документацией)		В соответствии с Правилами установления охранных зон объектов электросетевого хозяйства и особых условий использования земельных

№ п/п	*Вид объекта	Наименование и назначение объекта	Местоположение объекта	Вид работ, который планируется в целях размещения объекта	Срок, до которого планируется размещение объекта, г.	Основные характеристики объекта	Функциональная зона (за исключением линейных объектов)	Характеристики ЗОУИТ (ЗСО)
2.	602040316 Линии электропередачи 6 кВ	Прокладка новых линий от существующей ПС 110/10кВ для электро-снабжения комплексной спортивной площадки	с. Березовка	строительство	2025 г.	Протяженность 0,05 км (уточняется будущей проектной документацией)		участков, расположенных в границах таких зон, утвержденными Постановлением Правительства Российской Федерации от 24.02.2009 № 160, размер охранной зоны – 10 м по обе стороны от крайних проводов (5 м – для линий с самонесущими или изолированными проводами, размещенных в границах населенных пунктов)

1.4.3 Объекты местного значения в сфере водоснабжения

№ п/п	*Вид объекта	Наименование и назначение объекта	Местоположение объекта	Вид работ, который планируется в целях размещения объекта	Срок, до которого планируется размещение объекта, г.	Основные характеристики объекта	Функциональная зона (за исключением линейных объектов)	Характеристики ЗОУИТ (ЗСО)
1.	602041202 Водопровод	Организация водоснабжения от существующего водопровода для планируемого физкультурно-оздоровительного комплекса	с. Березовка	Строительство	2025 г.	Протяженность 0,25 км (уточняется будущей проектной документацией)	-	В соответствии с СанПиН 2.1.4.1110-02 ширину санитарно-защитной полосы следует принимать по обе стороны от крайних линий водопровода: при отсутствии грунтовых вод - не менее 10 м при диаметре водоводов до 1000 мм и не менее 20 м при диаметре водоводов более 1000 мм; при наличии грунтовых вод - не менее 50 м вне зависимости от диаметра водоводов.

1.4.4 Объекты местного значения в сфере теплоснабжения

№ п/п	Наименование и назначение объекта	Местонахождение объекта	Вид работы, которую планируется выполнить	Срок, до которого планируется выполнение работ	Основные характеристики объекта	Финансирование	Инициатор
1.	602041002 Теплопровод распределительный (квартальный)	с. Березовка	Строительс тво	2025 г.	Протяженно сть 0,4 км (уточняется будущей проектной документац ией)	-	Харьковская обл. БОУМЛ (СГО)
2.	602041002 Теплопровод распределительный (квартальный)	с. Березовка	Строительс тво	2025 г.	Протяженно сть 0,250 км (уточняется будущей проектной документац ией)	-	Харьковская обл. БОУМЛ (СГО)

1.4.5 Объекты местного значения в сфере транспортной инфраструктуры

№ п/п	* Вид объекта	Наименование и назначение объекта	Местоположение объекта	Вид работ, который планируется в целях размещения объекта	Срок, до которого планируется размещение объекта, г.	Основные характеристики объекта	Функциональная зона (за исключением линейных объектов)	Характеристики ЗОУИТ (ЗОО)
1.	602030303 [REDACTED] Автомобильные дороги местного значения	Строительство дороги местного значения для обеспечения выезда с территории жилой застройки	с. Березовка (юго-восточная часть)	Строительство	2025 г.	Протяженность 0,108 км (уточняется будущей проектной документацией)		Необходимо определить при подготовке проектной документации
2.	602030303 [REDACTED] Автомобильные дороги местного значения	Строительство дороги местного значения к планируемому физкультурно-оздоровительному комплексу	с. Березовка (западная часть)	Строительство	2025 г.	Протяженность 0,901 км (уточняется будущей проектной документацией)		Необходимо определить при подготовке проектной документации

* В соответствии с приказом Минэкономразвития России от 09.01.2018 № 10 «Об утверждении Требований к описанию и отображению в документах территориального планирования объектов федерального значения, объектов регионального значения, объектов местного значения и о признании утратившим силу приказа Минэкономразвития России от 07.12.2016 № 793» (с последующими изменениями)

** Возможно изменение параметров на дальнейших этапах проектирования объекта

Приложение №3

к приказу Министерства строительства и

жилищно-коммунального хозяйства Саратовской области

от 9 июля 2024 № 302

2.5 Параметры функциональных зон села Берёзовка, а также сведения о планируемых для размещения в них объектах федерального значения, регионального значения, объектах местного значения местного значения Энгельсского муниципального района, объектах местного значения Терновского муниципального образования Энгельсского муниципального района в части населённого пункта – село Берёзовка, за исключением линейных объектов

Наименование функциональных зон	Параметры функциональных зон				Максимальная этажность
	Площадь, га	Коэффициент застройки	Коэффициент плотности застройки	Плотность населения чел./га	
Жилые зоны					
Зона застройки индивидуальными жилыми домами	13,6953	0,2	0,4	20	3

Общественно-деловые зоны					
Многофункциональная общественно-деловая зона	0,6075	0,8	2,4		

Зона специализированной общественной застройки	5,6429	0,8	2,4		
Планируемые объекты местного значения: 1) Физкультурно-оздоровительный комплекс, 500 посетительских мест, спортзал площадью – 1008 кв.м, футбольное поле - 0,5 га (уточняется будущей проектной документацией); 2) Комплексная спортивная площадка, площадь объекта 0.5 га (уточняется будущей проектной документацией).					
Производственные зоны, зоны инженерной и транспортной инфраструктуры					
Зона транспортной инфраструктуры	19,6991				

Зона инженерной инфраструктуры	1,7695	0,8	2,4		

Зоны рекреационного назначения					
Зона озелененных территорий общепользования (парки, сады, скверы, бульвары)	11,4245	0,1			

Зоны сельскохозяйственного использования	56,9406	-	-	-	-

Зоны специального назначения					
2.1.1. Зона озелененных территорий специального назначения	64,5067	-	-	-	-

Примечание:

* для жилых и общественно-деловых зон минимальную плотность застройки, (%) принимать в соответствии с СП 42.13330.

** для промышленных предприятий минимальную плотность застройки, (%) принимать в соответствии с СП 18.13330.

*** для сельскохозяйственных предприятий минимальную плотность застройки, (%) принимать в соответствии с СП 19.13330.

**** сведения о планируемых объектах федерального значения, объектах регионального значения, объектах местного значения в указанных функциональных зонах не приведены в связи с отсутствием в документах территориального планирования Российской Федерации, Саратовской области, Энгельсского района, а также настоящим проектом генплана планируемых объектов

***** высоту и этажность общественных зданий и сооружений принимать в соответствии с СП 2.13130.2020

ОПИСАНИЕ МЕСТОПОЛОЖЕНИЯ ГРАНИЦ

границ населенного пункта - село Березовка сельского поселения Терновское муниципального района Энгельский
Саратовской области

(наименование объекта, местоположение границ которого описано (далее - объект))

Раздел I

Сведения об объекте

Сведения об объекте		
№ п/п	Характеристики объекта	Описание характеристик
1	2	3
1	Местоположение объекта	413154, Саратовская обл., Энгельский р-н, Березовка с
2	Площадь объекта +/- величина погрешности определения площади (Р +/- Дельта Р)	2743543 кв.м ± 333 кв.м
3	Иные характеристики объекта	-

Раздел 2

Сведения о местоположении границ объекта					
1. Система координат <u>МСК-64, зона 3</u>					
2. Сведения о характерных точках границ объекта					
Обозначение характерных точек границ	Координаты, м		Метод определения координат характерной точки	Средняя квадратическая погрешность положения характерной точки (M), м	Описание обозначения точки на местности (при наличии)
	X	Y			
1	2	3	4	5	6
Граница1(1)	-	-	-	-	-
1147	456114.93	2292003.71	Картометрический метод	0.10	-
1148	456177.01	2291992.32	Картометрический метод	0.10	-
1149	456212.50	2291975.50	Картометрический метод	0.10	-
1150	456233.97	2291818.50	Картометрический метод	0.10	-
1151	456236.77	2291770.33	Картометрический метод	0.10	-
1152	456237.63	2291759.50	Картометрический метод	0.10	-
1153	456250.00	2291648.00	Картометрический метод	0.10	-
1154	456204.00	2291571.50	Картометрический метод	0.10	-
1155	456264.26	2291559.83	Картометрический метод	0.10	-
1156	456369.84	2291564.77	Картометрический метод	0.10	-
1157	456474.53	2291557.05	Картометрический метод	0.10	-
1158	456538.81	2291561.94	Картометрический метод	0.10	-
1159	456580.00	2291533.44	Картометрический метод	0.10	-
1160	456709.50	2291483.50	Картометрический метод	0.10	-
1161	456781.04	2291476.67	Картометрический метод	0.10	-
1162	456881.25	2291467.14	Картометрический метод	0.10	-
1163	456996.78	2291374.36	Картометрический метод	0.10	-
1164	457134.00	2291363.00	Картометрический метод	0.10	-
1165	457156.64	2291324.24	Картометрический метод	0.10	-
1166	457183.82	2291281.20	Картометрический метод	0.10	-
1167	457190.20	2291340.93	Картометрический метод	0.10	-
1168	457187.87	2291344.36	Картометрический метод	0.10	-
1169	457175.44	2291357.56	Картометрический метод	0.10	-
1170	457154.78	2291383.14	Картометрический метод	0.10	-
1171	456928.94	2291635.74	Картометрический метод	0.10	-
1172	455936.31	2292738.89	Картометрический метод	0.10	-
1173	456048.88	2292005.87	Картометрический метод	0.10	-
1174	456054.62	2291996.50	Картометрический метод	0.10	-
1147	456114.93	2292003.71	Картометрический метод	0.10	-
Граница1(2)	-	-	-	-	-
1175	457488.12	2291120.27	Картометрический метод	0.10	-
1176	457429.45	2291134.96	Картометрический метод	0.10	-
1177	457175.02	2291198.66	Картометрический метод	0.10	-
1178	457175.57	2291203.89	Картометрический метод	0.10	-
1179	457133.00	2291214.50	Картометрический метод	0.10	-
1180	456896.00	2291250.00	Картометрический метод	0.10	-
1181	456864.89	2291252.76	Картометрический метод	0.10	-
1182	456851.34	2291254.65	Картометрический метод	0.10	-
1183	456542.35	2291357.01	Картометрический метод	0.10	-
1184	456485.56	2291368.29	Картометрический метод	0.10	-
1185	456440.10	2291378.09	Картометрический метод	0.10	-
1186	456389.70	2291381.14	Картометрический метод	0.10	-
1187	456343.99	2291382.28	Картометрический метод	0.10	-
1188	456266.14	2291386.76	Картометрический метод	0.10	-
1189	456232.24	2291387.54	Картометрический метод	0.10	-
1190	456179.50	2291394.17	Картометрический метод	0.10	-
1191	456076.11	2291404.48	Картометрический метод	0.10	-
1192	456004.11	2291413.59	Картометрический метод	0.10	-
1193	456003.39	2291386.14	Картометрический метод	0.10	-

1194	456001.50	2291187.00	Картометрический метод	0.10	--
1195	455992.00	2291127.00	Картометрический метод	0.10	--
1196	456202.50	2290677.00	Картометрический метод	0.10	--
1197	456258.50	2290412.00	Картометрический метод	0.10	--
1198	456074.00	2290383.00	Картометрический метод	0.10	--
1199	456079.14	2290316.42	Картометрический метод	0.10	--
1200	456093.50	2290120.00	Картометрический метод	0.10	--
1201	456130.50	2290096.00	Картометрический метод	0.10	--
1202	456132.00	2290033.00	Картометрический метод	0.10	--
1203	456132.00	2289866.00	Картометрический метод	0.10	--
1204	456130.00	2289763.00	Картометрический метод	0.10	--
1205	456275.00	2289785.00	Картометрический метод	0.10	--
1206	456306.42	2289815.86	Картометрический метод	0.10	--
1207	456362.50	2289861.50	Картометрический метод	0.10	--
1208	456462.62	2289893.02	Картометрический метод	0.10	--
1209	456657.92	2289952.50	Картометрический метод	0.10	--
1210	456739.73	2289977.04	Картометрический метод	0.10	--
1211	456902.50	2290024.00	Картометрический метод	0.10	--
1212	456959.31	2290070.56	Картометрический метод	0.10	--
1213	457337.50	2290348.00	Картометрический метод	0.10	--
1214	457351.26	2290368.94	Картометрический метод	0.10	--
1215	457423.50	2290466.00	Картометрический метод	0.10	--
1216	457487.50	2290444.50	Картометрический метод	0.10	--
1217	457577.00	2290517.50	Картометрический метод	0.10	--
1218	457600.50	2290572.50	Картометрический метод	0.10	--
1219	457661.18	2290607.09	Картометрический метод	0.10	--
1220	457745.50	2290653.00	Картометрический метод	0.10	--
1221	457819.00	2290660.00	Картометрический метод	0.10	--
1222	457905.50	2290625.50	Картометрический метод	0.10	--
1223	457932.27	2290605.56	Картометрический метод	0.10	--
1224	457939.34	2290599.92	Картометрический метод	0.10	--
1225	457967.12	2290578.72	Картометрический метод	0.10	--
1226	458055.16	2290511.13	Картометрический метод	0.10	--
1227	458128.48	2290468.88	Картометрический метод	0.10	--
1228	458169.96	2290415.82	Картометрический метод	0.10	--
1229	458180.41	2290408.90	Картометрический метод	0.10	--
1230	458190.32	2290401.82	Картометрический метод	0.10	--
1231	458195.58	2290398.17	Картометрический метод	0.10	--
1232	458200.84	2290394.48	Картометрический метод	0.10	--
1233	458209.13	2290388.42	Картометрический метод	0.10	--
1234	458261.61	2290384.57	Картометрический метод	0.10	--
1235	458379.11	2290432.99	Картометрический метод	0.10	--
1236	458500.28	2290533.71	Картометрический метод	0.10	--
1237	458507.80	2290541.90	Картометрический метод	0.10	--
1238	458523.08	2290556.90	Картометрический метод	0.10	--
1239	458533.94	2290567.28	Картометрический метод	0.10	--
1240	458540.41	2290572.88	Картометрический метод	0.10	--
1241	458550.48	2290599.84	Картометрический метод	0.10	--
1242	458568.62	2290664.00	Картометрический метод	0.10	--
1243	458569.61	2290692.48	Картометрический метод	0.10	--
1244	458571.21	2290696.64	Картометрический метод	0.10	--
1245	458573.40	2290713.14	Картометрический метод	0.10	--
1246	458579.49	2290759.24	Картометрический метод	0.10	--
1247	458536.55	2290866.99	Картометрический метод	0.10	--
1248	458387.53	2290884.01	Картометрический метод	0.10	--
1249	458369.20	2290906.74	Картометрический метод	0.10	--
1250	458374.37	2290979.50	Картометрический метод	0.10	--
1251	457687.43	2291136.74	Картометрический метод	0.10	--
1252	457677.49	2291062.04	Картометрический метод	0.10	--
1253	457672.37	2291064.13	Картометрический метод	0.10	--
1254	457610.61	2291083.54	Картометрический метод	0.10	--
1255	457496.18	2291118.25	Картометрический метод	0.10	--
1175	457488.12	2291120.27	Картометрический метод	0.10	--
--	--	--	--	--	--
1256	456267.78	2291287.60	Картометрический метод	0.10	--
1257	456206.35	2291269.85	Картометрический метод	0.10	--
1258	456152.69	2291263.32	Картометрический метод	0.10	--

1259	456126.30	2291291.38	Картометрический метод	0.10	—
1260	456124.17	2291314.00	Картометрический метод	0.10	—
1261	456141.91	2291340.53	Картометрический метод	0.10	—
1262	456179.94	2291342.89	Картометрический метод	0.10	—
1263	456223.79	2291326.80	Картометрический метод	0.10	—
1264	456290.77	2291325.94	Картометрический метод	0.10	—
1265	456394.82	2291334.17	Картометрический метод	0.10	—
1266	456437.51	2291326.62	Картометрический метод	0.10	—
1267	456435.80	2291309.91	Картометрический метод	0.10	—
1268	456325.50	2291302.91	Картометрический метод	0.10	—
1256	456267.78	2291287.60	Картометрический метод	0.10	—

3. Сведения о характерных точках части (частей) границы объекта

Обозначение характерных точек части границы	Координаты, м		Метод определения координат характерной точки	Средняя квадратическая погрешность положения характерной точки (M), м	Описание обозначения точки на местности (при наличии)
	X	Y			
1	2	3	4	5	6
—	—	—	—	—	—

Используемые условные знаки и обозначения:

Обозначения земельных участков, размеры которых не могут быть переданы в масштабе разделов графической части:

■ Обозначение точки земельных участков, имеющиеся в ГКН сведения о границе которых достаточны для определения ее положения на местности.

□ Обозначение точки земельных участков, имеющиеся в ГКН сведения о границе которых не достаточны для определения ее положения на местности.

■ Обозначение точки земельных участков, представляющих собой единое землепользование с преобладанием обособленных участков, имеющиеся в ГКН сведения о границах которых достаточны для определения их положения на местности.

□ Обозначение точки ранее учтенных земельных участков, представляющих собой единое землепользование с преобладанием обособленных участков, имеющиеся в ГКН сведения о границах которых не достаточны для определения их положения на местности.

==== Граница ранее учтенного земельного участка, представляющего собой единое землепользование с преобладанием условных участков, имеющиеся в ГКН сведения о границах которых достаточны для определения их положения на местности.

===== Граница земельного участка, представляющего собой единое землепользование с преобладанием условных участков, имеющиеся в ГКН сведения о границах которых не достаточны для определения их положения на местности.

Обозначения земельных участков, размеры которых могут быть переданы в масштабе разделов графической части:

○ Характерная точка границы, сведения о которой не позволяют однозначно определить ее положение на местности.

● Характерная точка границы, сведения о которой позволяют однозначно определить ее положение на местности.

— Существующая часть границы земельных участков, имеющиеся в ГКН сведения о которой достаточны для определения ее местоположения.

— Вновь образованная часть границы земельных участков, сведения о которой достаточны для определения ее местоположения.

- - - - - Существующая часть границы земельных участков, имеющиеся сведения о которой не достаточны для определения ее местоположения.

- - - - - Вновь образованная часть границы земельных участков, сведения о которой не достаточны для определения ее местоположения.

⊙ Базовая станция при спутниковых наблюдениях (GPS или ГЛОНАСС)

△ Пункты опорной межевой сети (ОМС), (пункт ГГС)



Пункты съёмочного обоснования, созданные при проведении кадастровых работ



Межевые знаки, которые использовались в качестве опорной сети или съёмочного обоснования




Внемасштабный площадной участок, границы которого установлены декларативно



Граница субъекта Российской Федерации



Граница муниципального образования



Граница кадастрового округа



Граница кадастрового района



Граница кадастрового квартала