



## КОМИТЕТ КУЛЬТУРНОГО НАСЛЕДИЯ САРАТОВСКОЙ ОБЛАСТИ

### П Р И К А З

от 28.06.2024 № 01-04/152

г. Саратов

**Об утверждении границ территории и требований к осуществлению деятельности в границах территории объекта культурного наследия регионального значения «Здание больницы земской», нач. XX в., расположенного по адресу: Саратовская область, г. Петровск, ул. Володарского, 1**

В соответствии со статьями 3.1, 5.1 и 9.2 Федерального закона от 25 июня 2002 года № 73-ФЗ «Об объектах культурного наследия (памятниках истории и культуры) народов Российской Федерации», Законом Саратовской области от 4 ноября 2003 года № 69-ЗСО «Об охране и использовании объектов культурного наследия (памятников истории и культуры) народов Российской Федерации, находящихся на территории Саратовской области», поручением Президента РФ от 20 августа 2012 года № Пр-2217 о территориальном планировании развития территорий, имеющих памятники истории и культуры и другие объекты, представляющие историко-культурную ценность, приказом Министерства культуры Российской Федерации от 4 июня 2015 года № 1745 «Об утверждении требований к составлению проектов границ территорий объектов культурного наследия», Положением о комитете культурного наследия Саратовской области, утвержденным постановлением Правительства Саратовской области от 6 декабря 2021 года № 1051-П «Вопросы комитета культурного наследия Саратовской области», согласно проекту границ территории, разработанному ГАУК «НПЦ», ПРИКАЗЫВАЮ:

1. Утвердить границы территории и требования к осуществлению деятельности в границах территории объекта культурного наследия регионального значения «Здание больницы земской», нач. XX в., расположенного по адресу: Саратовская область, г. Петровск, ул. Володарского, 1, согласно приложению.

2. Отделу правовой и организационно-кадровой работы (Белов А.К.) разместить приказ на официальном сайте в информационно - телекоммуникационной сети «Интернет» и направить приказ в министерство информации и массовых коммуникаций Саратовской области для официального опубликования.


3. Отделу учета объектов культурного наследия (Мастрюкова С.А.) направить уведомления, предусмотренные действующим законодательством в сфере охраны объектов культурного наследия.

4. Отделу учета объектов культурного наследия (ответственный - Шустова Е.Г.) в срок, предусмотренный действующим законодательством, направить в орган регистрации прав документы (содержащиеся в них сведения), необходимые для внесения сведений в Единый государственный реестр недвижимости.

5. Контроль за исполнением настоящего приказа возложить на заместителя председателя комитета В.П. Афанасьеву.

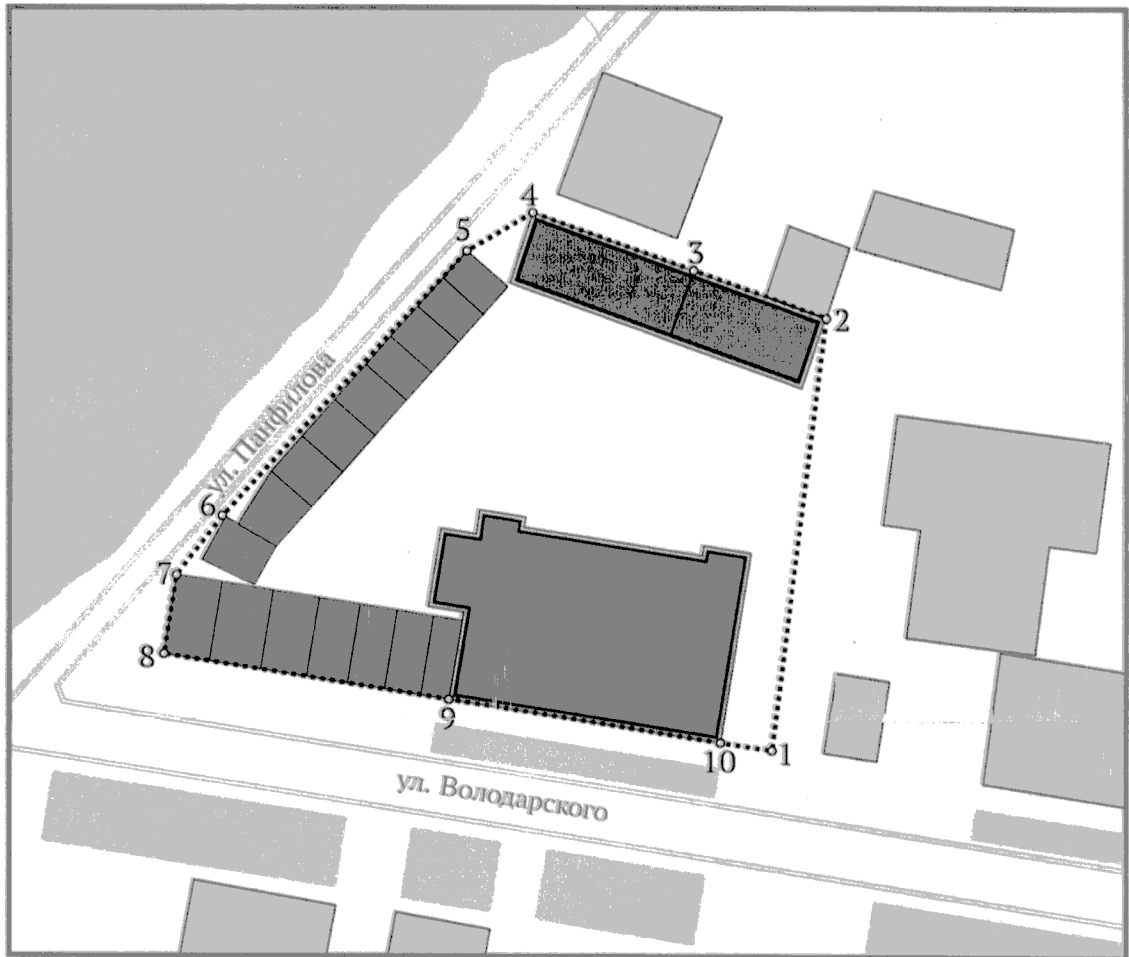
6. Приказ вступает в силу с момента его официального опубликования.

**Министр области –  
председатель комитета**









**В.В. Мухин**

**Границы территории объекта культурного наследия регионального значения  
«Здание больницы земской», нач. XX в., расположенного по адресу: Саратовская  
область, г. Петровск, ул. Володарского, 1**



**УСЛОВНЫЕ ОБОЗНАЧЕНИЯ**

-  - Объект культурного наследия
-  - строение, входящее в историческое домовладение
-  - строения, образующие дворовую территорию
-  - окружающая застройка
-  - граница территории ОКН
-  - поворотные (характерные) точки

**Текстовое описание границ территории объекта культурного наследия  
регионального значения «Здание больницы земской», нач. XX в.,  
расположенного по адресу: Саратовская область, г. Петровск,  
ул. Володарского, 1**

Прохождение границы		Описание прохождения границы
от точки	до точки	
1	2	3
1	2	от точки 1 на расстоянии 41,71 м на северо-восток до точки 2;
2	3	от точки 2 на расстоянии 31,59 м через точку 3 на северо-запад вдоль стены нежилого здания до точки 4;
3	4	
4	8	от точки 4 на расстоянии 58,82 м через точки 5, 6, 7 на юго-запад до точки 8;
8	1	от точки 8 на расстоянии 60,69 м через точки 9, 10 на юго-восток вдоль линии застройки ул. Володарского (нечетная сторона) до точки 1. Контур замкнулся.

**Координаты поворотных точек границ территории объекта  
культурного наследия регионального значения «Здание больницы земской»,  
нач. XX в., расположенного по адресу: Саратовская область, г. Петровск, ул.  
Володарского, 1**

Обозначение характерных точек границы	Координаты (МСК-64)	
	X	Y
1	2	3
1	582940.44	2254791.44
2	582981.59	2254798.27
3	582985.82	2254786.95
4	582992.66	2254768.68
5	582989.47	2254761.19
6	582962.34	2254735.68
7	582955.78	2254732.44
8	582949.74	2254731.47
9	582945.89	2254758.48
10	582941.48	2254784.77
1	582940.44	2254791.44

**Требования к осуществлению деятельности в границах территории объекта культурного наследия регионального значения «Здание больницы земской», нач. XX в., расположенного по адресу: Саратовская область, г. Петровск, ул. Володарского, 1**

Согласно ст. 5 Федерального закона от 25.06.2002 № 73-ФЗ «Об объектах культурного наследия (памятниках истории и культуры) народов Российской Федерации» (далее – Федеральный закон от 25.06.2002 № 73-ФЗ) территории объектов культурного наследия относятся к землям историко-культурного назначения. Требования к осуществлению деятельности в границах территории объекта культурного наследия установлены ст. 5.1 Федерального закона от 25.06.2002 № 73-ФЗ.

На территории памятника запрещается строительство объектов капитального строительства и увеличение объемно-пространственных характеристик существующих на территории памятника или ансамбля объектов капитального строительства; проведение земляных, строительных, мелиоративных и иных работ, за исключением работ по сохранению объекта культурного наследия или его отдельных элементов, сохранению историко-градостроительной или природной среды объекта культурного наследия.

На территории памятника разрешается ведение хозяйственной деятельности, не противоречащей требованиям обеспечения сохранности объекта культурного наследия и позволяющей обеспечить функционирование объекта культурного наследия в современных условиях.