

КОМИТЕТ КУЛЬТУРНОГО НАСЛЕДИЯ САРАТОВСКОЙ ОБЛАСТИ

П Р И К А З

от 28.06.2024 № 01-04/151

г. Саратов

Об утверждении границ территории и требований к осуществлению деятельности в границах территории объекта культурного наследия регионального значения «Обелиск воинам, погибшим в годы Великой Отечественной войны 1941–1945 гг.», 1941–1945 гг., 1968 г., расположенного по адресу: Саратовская область, г. Саратов, с. Дубки, ул. Рахова, 22а

В соответствии со статьями 3.1, 5.1 и 9.2 Федерального закона от 25 июня 2002 года № 73-ФЗ «Об объектах культурного наследия (памятниках истории и культуры) народов Российской Федерации», Законом Саратовской области от 4 ноября 2003 года № 69-ЗСО «Об охране и использовании объектов культурного наследия (памятников истории и культуры) народов Российской Федерации, находящихся на территории Саратовской области», поручением Президента РФ от 20 августа 2012 года № Пр-2217 о территориальном планировании развития территорий, имеющих памятники истории и культуры и другие объекты, представляющие историко-культурную ценность, приказом Министерства культуры Российской Федерации от 4 июня 2015 года № 1745 «Об утверждении требований к составлению проектов границ территорий объектов культурного наследия», Положением о комитете культурного наследия Саратовской области, утвержденным постановлением Правительства Саратовской области от 6 декабря 2021 года № 1051-П «Вопросы комитета культурного наследия Саратовской области», согласно проекту границ территории, разработанному ГАУК «НПЦ», ПРИКАЗЫВАЮ:

1. Утвердить границы территории и требования к осуществлению деятельности в границах территории объекта культурного наследия регионального значения «Обелиск воинам, погибшим в годы Великой Отечественной войны 1941–1945 гг.», 1941–1945 гг., 1968 г., расположенного по адресу: Саратовская область, г. Саратов, с. Дубки, ул. Рахова, 22а, согласно приложению.

2. Отделу правовой и организационно-кадровой работы (Белов А.К.) разместить приказ на официальном сайте в информационно-телекоммуникационной сети «Интернет» и направить приказ в министерство

информации и массовых коммуникаций Саратовской области для официального опубликования.

3. Отделу учета объектов культурного наследия (Мастрюкова С.А.) направить уведомления, предусмотренные действующим законодательством в сфере охраны объектов культурного наследия.

4. Отделу учета объектов культурного наследия (ответственный - Шустова Е.Г.) в срок, предусмотренный действующим законодательством, направить в орган регистрации прав документы (содержащиеся в них сведения), необходимые для внесения сведений в Единый государственный реестр недвижимости.

5. Контроль за исполнением настоящего приказа возложить на заместителя председателя комитета В.П. Афанасьеву.

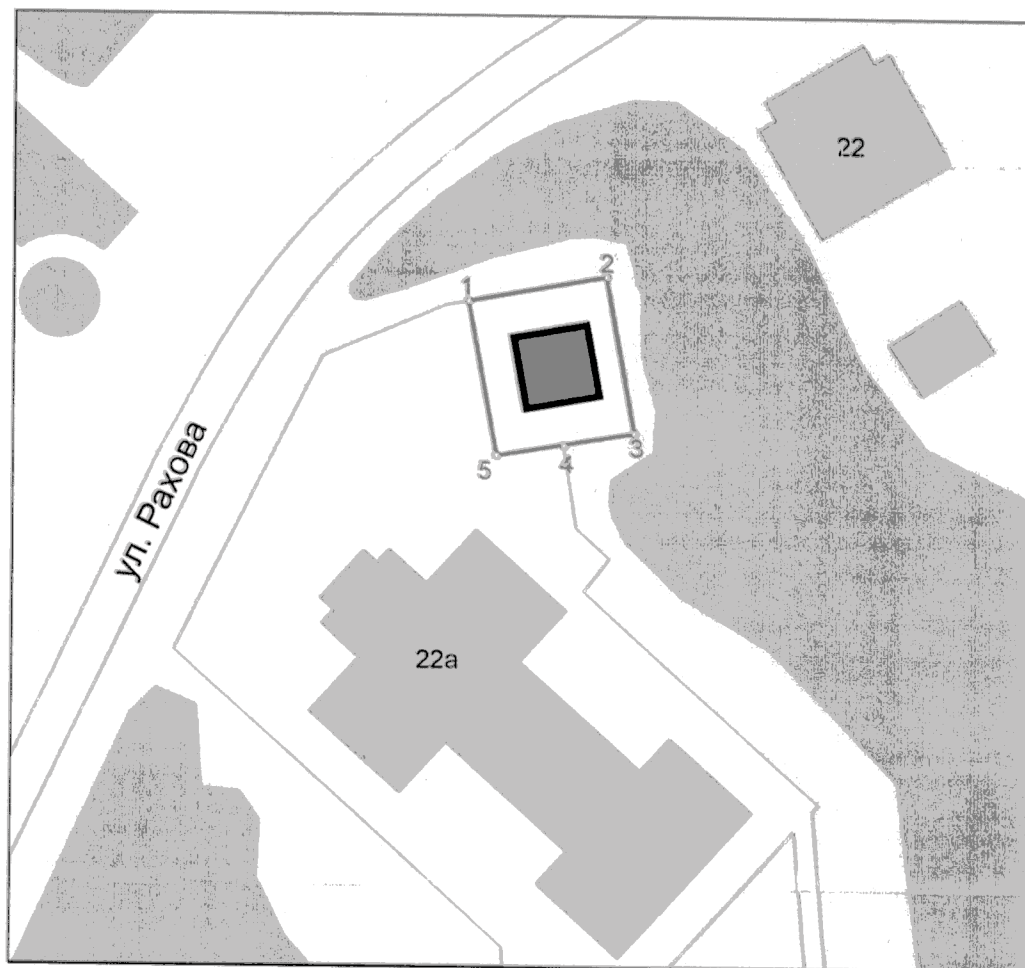
6. Приказ вступает в силу с момента его официального опубликования.

**Министр области –
председатель комитета**






В.В. Мухин

**Границы территории объекта культурного наследия регионального значения
«Обелиск воинам, погибшим в годы Великой Отечественной войны 1941–1945
гг.», 1941–1945 гг., 1968 г., расположенного по адресу: Саратовская область, г.
Саратов, с. Дубки, ул. Рахова, 22а**



УСЛОВНЫЕ ОБОЗНАЧЕНИЯ

-  - Объект культурного наследия
-  - граница территории Объекта
-  - поворотные (характерные) точки

Текстовое описание границ территории объекта культурного наследия регионального значения «Обелиск воинам, погибшим в годы Великой Отечественной войны 1941–1945 гг.», 1941–1945 гг., 1968 г., расположенного по адресу: Саратовская область г. Саратов, с. Дубки, ул. Рахова, 22а

Прохождение границы		Описание прохождения границы
от точки	до точки	
1	2	3
1	2	от точки 1 на расстоянии 15,52 м на северо-восток до точки 2;
2	3	от точки 2 на расстоянии 17,82 м на юго-восток до точки 3;
3	5	от точки 3 на расстоянии 15,9 м через точку 4 на юго-запад до точки 5;
5	1	от точки 5 на расстоянии 17,75 м на северо-запад до точки 1. Контур замкнулся.

Координаты поворотных точек границ территории объекта культурного наследия регионального значения «Обелиск воинам, погибшим в годы Великой Отечественной войны 1941–1945 гг.», 1941–1945 гг., 1968 г., расположенного по адресу: Саратовская область, г. Саратов, с. Дубки, ул. Рахова, 22а

Обозначение характерных точек границы	Координаты (МСК-64)	
	X	Y
1	2	3
1	440235.86	2275141.78
2	440234.41	2275141.88
3	440227.13	2275142.39
4	440221.74	2275142.76
5	440221.35	2275136.43
6	440221.46	2275129.78
7	440226.48	2275129.86
8	440229.05	2275129.90
9	440229.15	2275134.04
10	440233.92	2275133.73
11	440234.01	2275135.24
12	440235.43	2275135.11
1	440235.86	2275141.78

Требования к осуществлению деятельности в границах территории объекта культурного наследия регионального значения «Обелиск воинам, погибшим в годы Великой Отечественной войны 1941–1945 гг.», 1941–1945 гг., 1968 г., расположенного по адресу: Саратовская область, с. Дубки, ул. Рахова, 22а

Согласно ст. 5 Федерального закона от 25.06.2002 № 73-ФЗ «Об объектах культурного наследия (памятниках истории и культуры) народов Российской Федерации» (далее – Федеральный закон от 25.06.2002 № 73-ФЗ) территории объектов культурного наследия относятся к землям историко-культурного назначения. Требования к осуществлению деятельности в границах территории объекта культурного наследия установлены ст. 5.1 Федерального закона от 25.06.2002 № 73-ФЗ.

На территории памятника запрещается строительство объектов капитального строительства и увеличение объемно-пространственных характеристик существующих на территории памятника или ансамбля объектов капитального строительства; проведение земляных, строительных, мелиоративных и иных работ, за исключением работ по сохранению объекта культурного наследия или его отдельных элементов, сохранению историко-градостроительной или природной среды объекта культурного наследия.

На территории памятника разрешается ведение хозяйственной деятельности, не противоречащей требованиям обеспечения сохранности объекта культурного наследия и позволяющей обеспечить функционирование объекта культурного наследия в современных условиях.