



КОМИТЕТ КУЛЬТУРНОГО НАСЛЕДИЯ САРАТОВСКОЙ ОБЛАСТИ

П Р И К А З

от 14.03.2024 № 01-09/77

г. Саратов

Об утверждении границ территории и требований к осуществлению деятельности в границах территории объекта культурного наследия регионального значения «Здание училища ремесленного», 1860 г., расположенного по адресу: Саратовская область, г. Хвалынский, ул. Российской Республики, 118г

В соответствии со статьями 3.1, 5.1 и 9.2 Федерального закона от 25 июня 2002 года № 73-ФЗ «Об объектах культурного наследия (памятниках истории и культуры) народов Российской Федерации», Законом Саратовской области от 4 ноября 2003 года № 69-ЗСО «Об охране и использовании объектов культурного наследия (памятников истории и культуры) народов Российской Федерации, находящихся на территории Саратовской области», поручением Президента РФ от 20 августа 2012 года № Пр-2217 о территориальном планировании развития территорий, имеющих памятники истории и культуры и другие объекты, представляющие историко-культурную ценность, приказом Министерства культуры Российской Федерации от 4 июня 2015 года № 1745 «Об утверждении требований к составлению проектов границ территорий объектов культурного наследия», Положением о комитете культурного наследия Саратовской области, утвержденным постановлением Правительства Саратовской области от 6 декабря 2021 года № 1051-П «Вопросы комитета культурного наследия Саратовской области», согласно проекту границ территории, разработанному ГАУК «НПЦ», ПРИКАЗЫВАЮ:

1. Утвердить границы территории и требования к осуществлению деятельности в границах территории объекта культурного наследия регионального значения «Здание училища ремесленного», 1860 г., расположенного по адресу: Саратовская область, г. Хвалынский, ул. Российской Республики, 118г, согласно приложению.

2. Отделу правовой и организационно-кадровой работы (Белов А.К.) разместить приказ на официальном сайте в информационно - телекоммуникационной сети «Интернет» и направить приказ в министерство информации и массовых коммуникаций Саратовской области для официального опубликования.

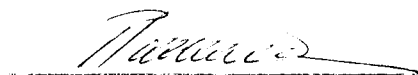
3. Отделу учета объектов культурного наследия (Мастрюкова С.А.) направить уведомления, предусмотренные действующим законодательством в сфере охраны объектов культурного наследия.

4. Отделу учета объектов культурного наследия (ответственный - Шустова Е.Г.) в срок, предусмотренный действующим законодательством, направить в орган регистрации прав документы (содержащиеся в них сведения), необходимые для внесения сведений в Единый государственный реестр недвижимости.

5. Контроль за исполнением настоящего приказа возложить на заместителя председателя комитета В.П. Афанасьеву.

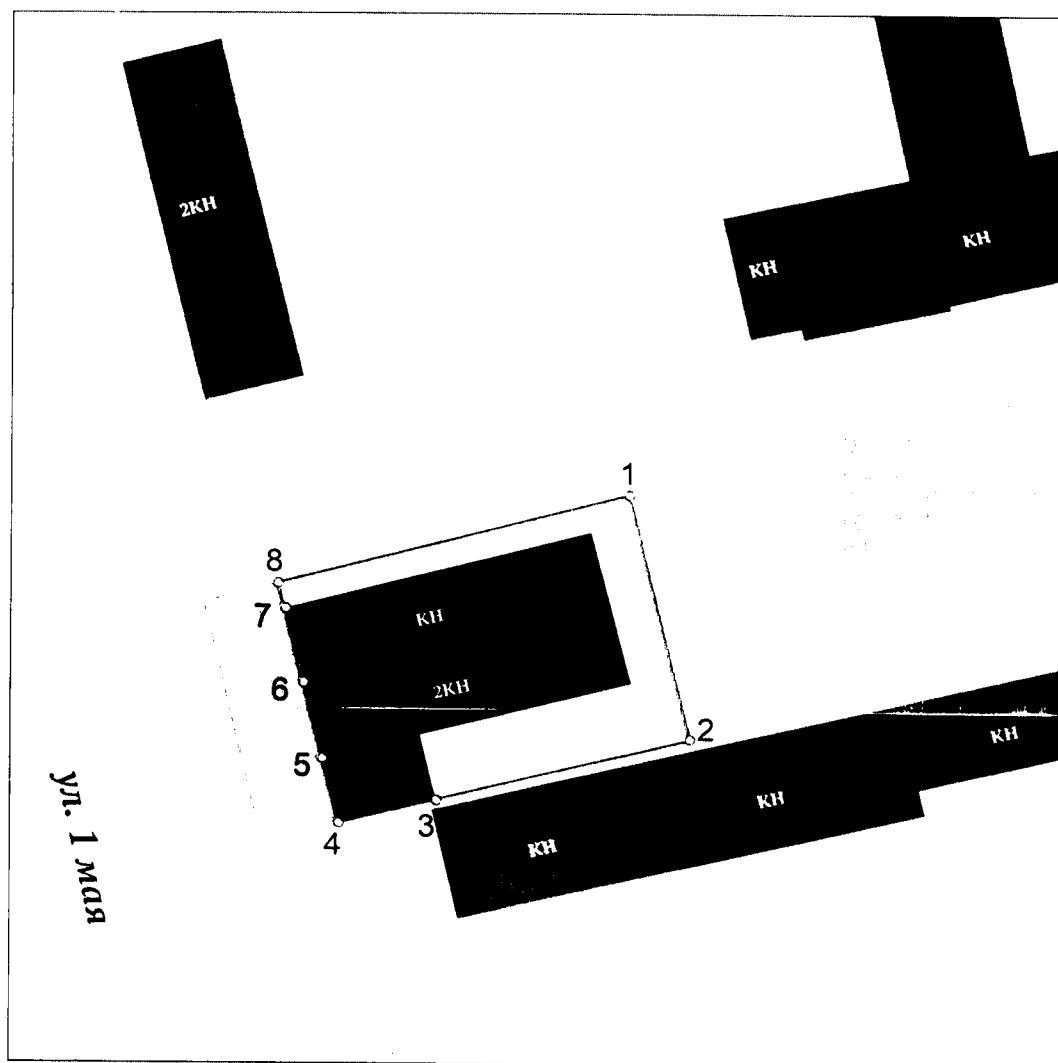
6. Приказ вступает в силу с момента его официального опубликования.

**Министр области –
председатель комитета**







В.В. Мухин

**Границы территории объекта культурного наследия регионального значения
«Здание училища ремесленного», 1860 г., расположенного по адресу:
Саратовская область, г. Хвалынск, ул. Российской Республики, 118г**



Условные обозначения

-  - Объект культурного наследия
-  - строения, входящие в современное домовладение
-  - окружающая застройка
-  - границы территории
- 4o** - поворотные (характерные) точки

**Текстовое описание границ территории объекта культурного наследия
регионального значения «Здание училища ремесленного», 1860 г.,
расположенного по адресу: Саратовская область, г. Хвалынский, ул. Российской
Республики, 118г**

Прохождение границы		Описание прохождения границы
от точки	до точки	
1	2	3
1	2	от точки 1 на расстоянии 25,84 м на юго-восток до точки 2;
2	4	от точки 2 на расстоянии 38,17 м через точку 3 на юго-запад до точки 4;
4	8	от точки 4 на расстоянии 25,16 м через точки 5, 6, 7 на северо-запад до точки 8;
8	1	от точки 8 на расстоянии 37,85 м на северо-восток до точки 1. Контур замкнулся.

**Координаты поворотных точек границ территории объекта
культурного наследия регионального значения «Здание училища
ремесленного», 1860 г., расположенного по адресу: Саратовская область, г.
Хвалынский, ул. Российской Республики, 118г**

Обозначение характерных точек границы	Координаты (МСК-64)	
	X	Y
1	2	3
1	604273.82	3235549.32
2	604248.88	3235556.07
3	604242.24	3235529.11
4	604239.76	3235519.01
5	604246.30	3235517.42
6	604254.19	3235515.29
7	604261.81	3235513.33
8	604264.55	3235512.62
1	604273.82	3235549.32

**Требования к осуществлению деятельности в границах территории объекта
культурного наследия регионального значения «Здание училища
ремесленного», 1860 г., расположенного по адресу: Саратовская область, г.
Хвалынский, ул. Российской Республики, д. 118б**

Согласно ст. 5 Федерального закона от 25.06.2002 № 73-ФЗ «Об объектах культурного наследия (памятниках истории и культуры) народов Российской

Федерации» (далее – Федеральный закон от 25.06.2002 № 73-ФЗ) территории объектов культурного наследия относятся к землям историко-культурного назначения. Требования к осуществлению деятельности в границах территории объекта культурного наследия установлены ст. 5.1 Федерального закона от 25.06.2002 № 73-ФЗ.

На территории памятника запрещается строительство объектов капитального строительства и увеличение объемно-пространственных характеристик существующих на территории памятника или ансамбля объектов капитального строительства; проведение земляных, строительных, мелиоративных и иных работ, за исключением работ по сохранению объекта культурного наследия или его отдельных элементов, сохранению историко-градостроительной или природной среды объекта культурного наследия.

На территории памятника разрешается ведение хозяйственной деятельности, не противоречащей требованиям обеспечения сохранности объекта культурного наследия и позволяющей обеспечить функционирование объекта культурного наследия в современных условиях.