

МИНИСТЕРСТВО ПРИРОДНЫХ РЕСУРСОВ И ЭКОЛОГИИ САРАТОВСКОЙ ОБЛАСТИ

П Р И К А З

от 03 августа 2023 № 442

г. Саратов

Об утверждении проектной документации по изменению границ лесов, расположенных в лесопарковых зонах, в Вязовском и Саратовском лесничествах Саратовской области

В соответствии с Лесным кодексом Российской Федерации, постановлением Правительства Российской Федерации от 21 декабря 2019 года № 1755 «Об утверждении Правил изменения границ земель, на которых располагаются леса, указанные в пунктах 3 и 4 части 1 статьи 114 Лесного кодекса Российской Федерации, и определения функциональных зон в лесах, расположенных в лесопарковых зонах», обращением общества с ФКУ Упрдор «Нижне-Волжское» от 20 марта 2023 года № 7051, проектной документацией по изменению границ лесов, расположенных в лесопарковых зонах, в лесах Вязовского и Саратовского лесничеств Саратовской области, ПРИКАЗЫВАЮ:

1. Утвердить проектную документацию по изменению границ лесов, расположенных в лесопарковых зонах, Саратовского лесничества и Вязовского лесничества Саратовской области.

2. Исключить из границ лесов, расположенных в лесопарковых зонах, лесные участки общей площадью 4,9305 га Саратовского лесничества, Саратовского участкового лесничества, квартал 9, часть выдела 39, квартал с9, части выделов 3, 5, 6, 7, квартал с10, часть выдела 4, Вязовское лесничество, Кологривовское участковое лесничество, квартал с65, части выделов, 1, 2, 4 с координатами, текстовым, графическим описанием местоположения границ согласно приложению № 1.

3. Включить в границы лесов, расположенных в лесопарковых зонах, лесной участок Саратовского лесничества, Пригородного участкового лесничества, квартал с25, часть выдела 24, площадью 4,9305 га с координатами, текстовым, графическим описанием местоположения границ согласно приложению № 2.

4. Отделу государственного лесного реестра (Маринина Т.В.) внести соответствующую информацию в сведения государственного лесного реестра.

5. Отделу организационной работы (Осипова Т.А.) обеспечить

размещение настоящего приказа на официальном сайте министерства природных ресурсов и экологии Саратовской области в информационно-телекоммуникационной сети Интернет в течение пяти рабочих дней со дня его подписания.

6. Отделу правовой работы (Полторецкая Е.С.) обеспечить:

направление копии настоящего приказа в министерство информации и массовых коммуникаций Саратовской области в течение одного рабочего дня после его подписания для официального опубликования и государственной регистрации;


направление копии настоящего приказа в прокуратуру Саратовской области и Саратовскую межрайонную природоохранную прокуратуру в течение трех рабочих дней со дня его подписания;

направление копии настоящего приказа и сведений об источниках его официального опубликования в электронном виде посредством межведомственного электронного документооборота Саратовской области, а при отсутствии такой возможности – по информационно-телекоммуникационным сетям либо на электронных носителях в Управление Министерства юстиции Российской Федерации по Саратовской области для включения в федеральный регистр нормативных правовых актов субъектов Российской Федерации и проведения правовой экспертизы, в течение семи календарных дней после дня первого официального опубликования приказа;

направление копии настоящего приказа в Департамент лесного хозяйства по Приволжскому федеральному округу в течение четырнадцати календарных дней после его подписания.

7. Контроль за исполнением настоящего приказа возложить на первого заместителя министра – начальника управления лесного хозяйства Трошина Д.Н.

Министр



К.М. Доронин

Приложение № 1
к приказу министерства
природных ресурсов и экологии
Саратовской области
от 3 августа 2023 года № 442

Перечень лесных участков, исключаемых из границ лесов, расположенных в
лесопарковых зонах, в границах Саратовского лесничества
Саратовской области

Наименование лесничества	Наименование участкового лесничества	Номер квартала	Номер выдела	Площадь. га
Саратовское	Саратовское	9	часть 39	0,2265
Саратовское	Саратовское	с9	часть 3	0,3676
Саратовское	Саратовское	с9	часть 5	0,0875
Саратовское	Саратовское	с9	часть 6	3,3908
Саратовское	Саратовское	с9	часть 7	0,4262
Саратовское	Саратовское	с10	часть 4	0,0111
	Итого			4,5097
Вязовское	Кологривовское	с65	часть 1	0,0194
Вязовское	Кологривовское	с65	часть 2	0,2880
Вязовское	Кологривовское	с65	часть 4	0,1134
	Итого			0,4208
	Всего:			4,9305

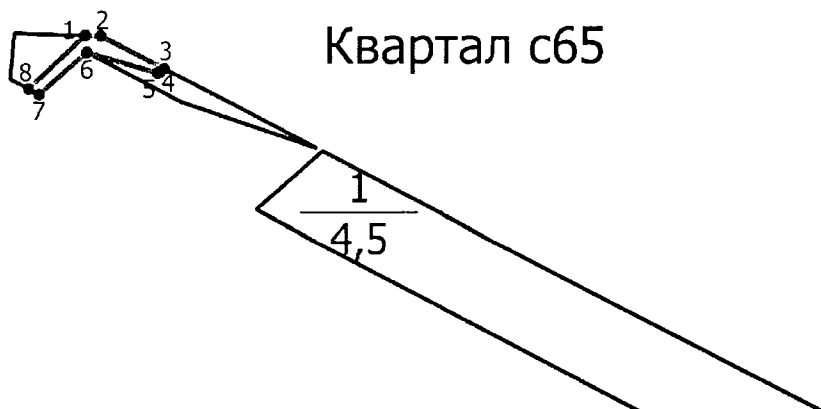
Координаты, текстовое и графическое описание местоположения границ
лесных участков, исключаемых из границы лесов, расположенных в
лесопарковых зонах, в границах Саратовского лесничества
Саратовской области

СХЕМА №1

расположения и границы лесного участка,
проектируемого к исключению из границ земель, на которых расположены
леса, выполняющие функции защиты природных и иных объектов (леса,
расположенные в лесопарковых зонах)

Сведения об объекте					
«Реконструкция автомобильной дороги 1Р 228 Сызрань - Саратов - Волгоград. Реконструкция автомобильной дороги Р-228 Сызрань - Саратов - Волгоград на участке км 291 - км 325, Саратовская область»					
(наименование объекта, местоположение границ которого описано (далее - объект))					
№ п/п	Характеристика объекта		Описание характеристик		
1	2		3		
1	Местоположение объекта		Саратовская область, Татищевский муниципальный район, Вязовское лесничество, Кологривовское участковое лесничество, квартал с65, часть выдела 1		
2	Площадь объекта +/- величина погрешности определения площади (Р +/- Дельта Р)		0,0194 га		
3	Иные характеристики объекта		Категория земель - земли лесного фонда		
Сведения о местоположении границ лесного участка, проектируемого к исключению из границ земель, на которых расположены леса, выполняющие функции защиты природных и иных объектов (леса, расположенные в лесопарковых зонах)					
1. Система координат: МСК-64 зона 2					
2. Сведения о характерных точках границ объекта					
Обозначение характерных точек	Координаты, м		Метод определения координат характерной точки	Средняя квадратичная погрешность положения характерной точки (M _t), м	Описание обозначения точки на местности
	X	Y			
1	507552,03	2282351,14	аналитический	0,1	—
2	507551,83	2282354,97	аналитический	0,1	—
3	507538,67	2282370,57	аналитический	0,1	—
4	507537,36	2282369,51	аналитический	0,1	—
5	507536,99	2282368,82	аналитический	0,1	—
6	507545,39	2282351,52	аналитический	0,1	—
7	507528,63	2282339,57	аналитический	0,1	—
8	507530,84	2282336,97	аналитический	0,1	—
1	507552,03	2282351,14	аналитический	0,1	—

**План границ лесного участка,
проектируемого к исключению из границ земель, на которых
расположены леса, выполняющие функции защиты природных и иных
объектов (леса, расположенные в лесопарковых зонах)**



Масштаб 1:1000

Используемые условные знаки и обозначения:



– граница лесного участка

1 – поворотная точка границы лесного участка

Текстовое описание местоположения границ лесного участка,
проектируемого к исключению из границ земель, на которых расположены
леса, выполняющие функции защиты природных и иных объектов (леса,
расположенные в лесопарковых зонах)

от точки	до точки	Описание прохождения границы
1	2	в северо-восточном направлении по северной границе выдела 1 квартала с65 Кологривовского участкового лесничества Вязовского лесничества Саратовской области (далее – выдел 1 квартала с65)
2	3	в юго-восточном направлении по северной границе выдела 1 квартала с65
3	4	в юго-западном направлении по территории выдела 1 квартала с65
4	5	в юго-западном направлении по территории выдела 1 квартала с65
5	6	в северо-западном направлении по территории выдела 1 квартала с65
6	7	в юго-западном направлении по южной границе выдела 1 квартала с65
7	8	в северо-западном направлении по территории выдела 1 квартала с65
8	1	в северо-восточном направлении по территории выдела 1 квартала с65

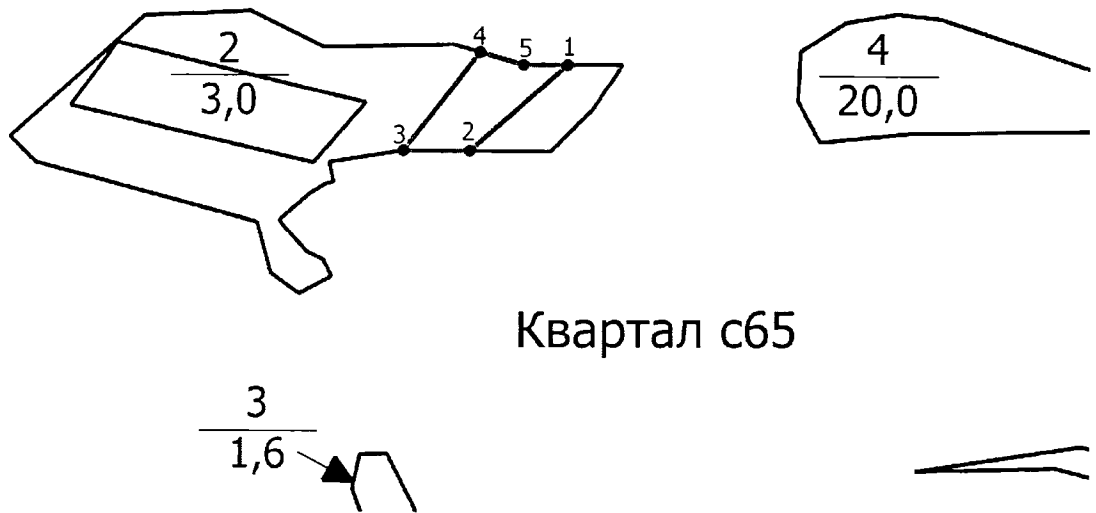
СХЕМА №2

расположения и границы лесного участка,
проектируемого к исключению из границ земель, на которых расположены
леса, выполняющие функции защиты природных и иных объектов (леса,
расположенные в лесопарковых зонах)

Сведения об объекте		
«Реконструкция автомобильной дороги 1Р 228 Сызрань - Саратов - Волгоград. Реконструкция автомобильной дороги Р-228 Сызрань - Саратов - Волгоград на участке км 291 - км 325, Саратовская область»		
(наименование объекта, местоположение границ которого описано (далее - объект)		
№ п/п	Характеристика объекта	Описание характеристик
1	2	3
1	Местоположение объекта	Саратовская область, Татищевский муниципальный район, Вязовское лесничество, Кологривовское участковое лесничество, квартал с65, часть выдела 2
2	Площадь объекта +/- величина погрешности определения площади (Р +/- Дельта Р)	0,2880 га
3	Иные характеристики объекта	Категория земель - земли лесного фонда

Сведения о местоположении границ лесного участка, проектируемого к исключению из границ земель, на которых расположены леса, выполняющие функции защиты природных и иных объектов (леса, расположенные в лесопарковых зонах)					
1. Система координат: МСК-64 зона 2					
2. Сведения о характерных точках границ объекта					
Обозначение характерных точек	Координаты, м		Метод определения координат характерной точки	Средняя квадратичная погрешность положения характерной точки (M _t), м	Описание обозначения точки на местности
	X	Y			
1	507073,57	2281890,86	аналитический	0,1	-
2	507005,34	2281842,38	аналитический	0,1	-
3	507005,72	2281809,92	аналитический	0,1	-
4	507083,68	2281847,68	аналитический	0,1	-
5	507073,57	2281869,01	аналитический	0,1	-
1	507073,57	2281890,86	аналитический	0,1	-

**План границ лесного участка,
проектируемого к исключению из границ земель, на которых
расположены леса, выполняющие функции защиты природных и иных
объектов (леса, расположенные в лесопарковых зонах)**



Масштаб 1:2000

Используемые условные знаки и обозначения:



– граница лесного участка

1

– поворотная точка границы лесного участка

**Текстовое описание местоположения границ лесного участка,
проектируемого к исключению из границ земель, на которых
расположены леса, выполняющие функции защиты природных и иных
объектов (леса, расположенные в лесопарковых зонах)**

от точки	до точки	Описание прохождения границы
1	2	в юго-западном направлении по территории выдела 2 квартала с65 Кологривовского участкового лесничества Вязовского лесничества Саратовской области (далее – выдел 2 квартала с65)
2	3	в западном направлении по южной границе выдела 2 квартала с65
3	4	в северо-восточном направлении по территории выдела 2 квартала с65
4	5	в юго-восточном направлении по северной границе выдела 2 квартала с65
5	1	в северо-восточном направлении по северной границе выдела 2 квартала с65

СХЕМА №3

расположения и границы лесного участка,
проектируемого к исключению из границ земель, на которых расположены
леса, выполняющие функции защиты природных и иных объектов (леса,
расположенные в лесопарковых зонах)

Сведения об объекте		
«Реконструкция автомобильной дороги 1Р 228 Сызрань - Саратов - Волгоград. Реконструкция автомобильной дороги Р-228 Сызрань - Саратов - Волгоград на участке км 291 - км 325, Саратовская область»		
(наименование объекта, местоположение границ которого описано (далее - объект))		
№ п/п	Характеристика объекта	Описание характеристик
1	2	3
1	Местоположение объекта	Саратовская область, Татищевский муниципальный район, Вязовское лесничество, Кологривовское участковое лесничество, квартал с65, часть выдела 4
2	Площадь объекта +/- величина погрешности определения площади (Р +/- Дельта Р)	0,1134 га
3	Иные характеристики объекта	Категория земель - земли лесного фонда

Сведения о местоположении границ лесного участка,
проектируемого к исключению из границ земель, на которых расположены
леса, выполняющие функции защиты природных и иных объектов (леса,
расположенные в лесопарковых зонах)

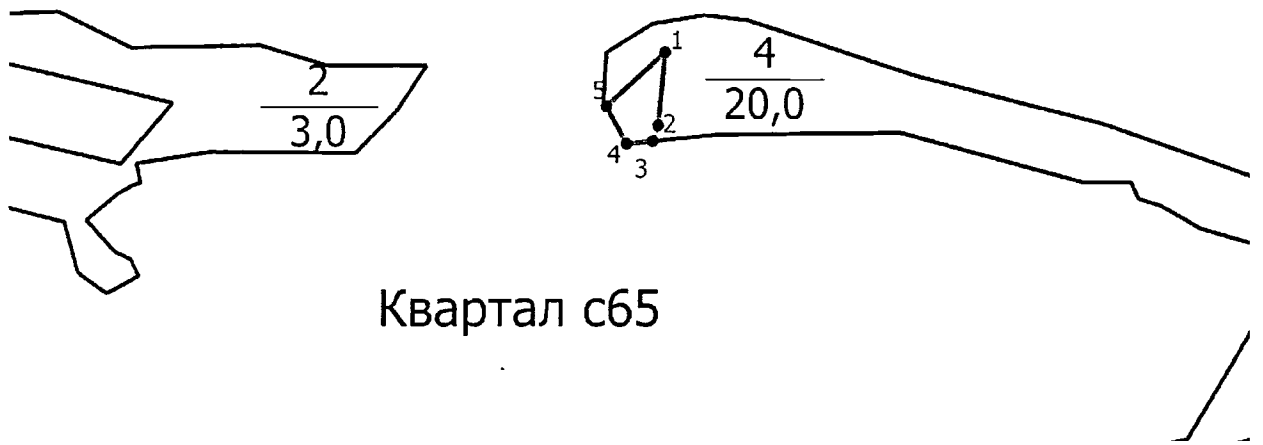
1. Система координат: МСК-64 зона 2

2. Сведения о характерных точках границ объекта


Обозначение характерных точек	Координаты, м		Метод определения координат характерной точки	Средняя квадратичная погрешность положения характерной точки (M _t), м	Описание обозначения точки на местности
	X	Y			
1	507084,18	2282035,01	аналитический	0,1	—
2	507026,28	2282031,33	аналитический	0,1	—
3	507013,74	2282028,64	аналитический	0,1	—
4	507011,70	2282015,88	аналитический	0,1	—
5	507041,13	2282006,09	аналитический	0,1	—
1	507084,18	2282035,01	аналитический	0,1	—

План границ лесного участка,
проектируемого к исключению из границ земель, на которых расположены
леса, выполняющие функции защиты природных и иных объектов (леса,
расположенные в лесопарковых зонах)

**План границ лесного участка,
проектируемого к исключению из границ земель, на которых
расположены леса, выполняющие функции защиты природных и иных
объектов (леса, расположенные в лесопарковых зонах)**



Используемые условные знаки и обозначения:



— граница лесного участка

1

— поворотная точки границы лесного участка

Текстовое описание местоположения границ лесного участка,
проектируемого к исключению из границ земель, на которых расположены леса,
выполняющие функции защиты природных и иных объектов (леса, расположенные в
лесопарковых зонах)

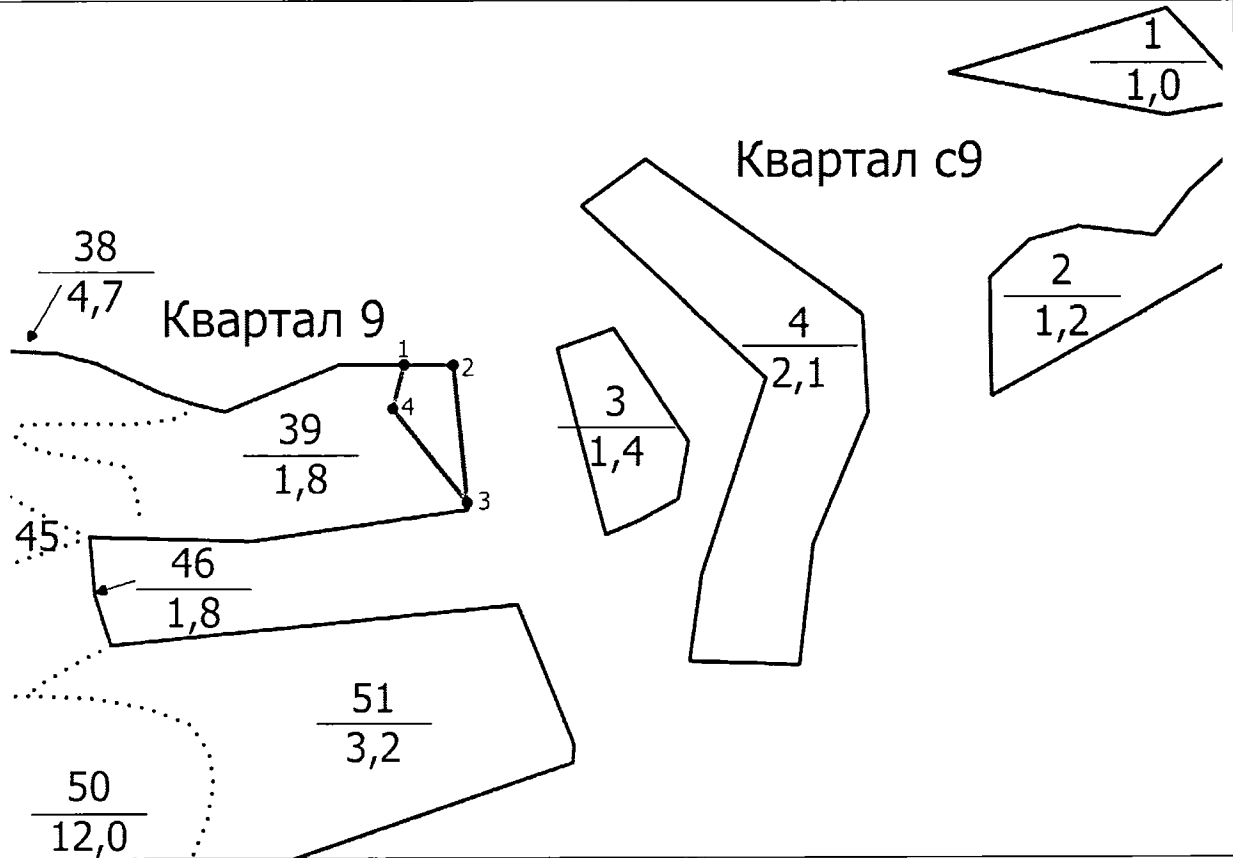
от точки	до точки	Описание прохождения границы
1	2	в юго-западном направлении по территории выдела 4 квартала с65 Кологривовского участкового лесничества Вязовского лесничества Саратовской области (далее – выдел 4 квартала с65)
2	3	в юго-западном направлении по территории выдела 4 квартала с65
3	4	в юго-западном направлении по территории выдела 4 квартала с65
4	5	в северо-западном направлении по западной границе выдела 4 квартала с65
5	1	в северо-восточном направлении по территории выдела 4 квартала с65

СХЕМА №4

расположения и границы лесного участка,
проектируемого к исключению из границ земель, на которых расположены
леса, выполняющие функции защиты природных и иных объектов (леса,
расположенные в лесопарковых зонах)

Сведения об объекте					
«Реконструкция автомобильной дороги 1Р 228 Сызрань - Саратов - Волгоград. Реконструкция автомобильной дороги Р-228 Сызрань - Саратов - Волгоград на участке км 291 - км 325, Саратовская область»					
(наименование объекта, местоположение границ которого описано (далее – объект))					
№ п/п	Характеристика объекта		Описание характеристик		
1	2		3		
1	Местоположение объекта		Саратовская область, Гагаринский район муниципального образования «Город Саратов», Саратовское лесничество, Саратовское участковое лесничество, квартал 9, часть выдела 39		
2	Площадь объекта +/- величина погрешности определения площади (Р +/- Дельта Р)		0,2265 га		
3	Иные характеристики объекта		Категория земель – земли лесного фонда		
Сведения о местоположении границ лесного участка, проектируемого к исключению из границ земель, на которых расположены леса, выполняющие функции защиты природных и иных объектов (леса, расположенные в лесопарковых зонах)					
1. Система координат: МСК-64 зона 2					
2. Сведения о характерных точках границ объекта					
Обозначение характерных точек	Координаты, м		Метод определения координат характерной точки	Средняя квадратичная погрешность положения характерной точки (M _i), м	Описание обозначения точки на местности
	X	Y			
1	500079,99	2280304,47	аналитический	0,1	–
2	500079,63	2280329,24	аналитический	0,1	–
3	499968,30	2280335,85	аналитический	0,1	–
4	500044,54	2280298,54	аналитический	0,1	–
1	500079,99	2280304,47	аналитический	0,1	–

**План границ лесного участка,
проектируемого к исключению из границ земель, на которых
расположены леса, выполняющие функции защиты природных и иных
объектов (леса, расположенные в лесопарковых зонах)**



Масштаб 1:2000

Используемые условные знаки и обозначения:



– граница лесного участка

1 – поворотная точка границы лесного участка

**Текстовое описание местоположения границ лесного участка,
проектируемого к исключению из границ земель, на которых
расположены леса, выполняющие функции защиты природных и иных
объектов (леса, расположенные в лесопарковых зонах)**

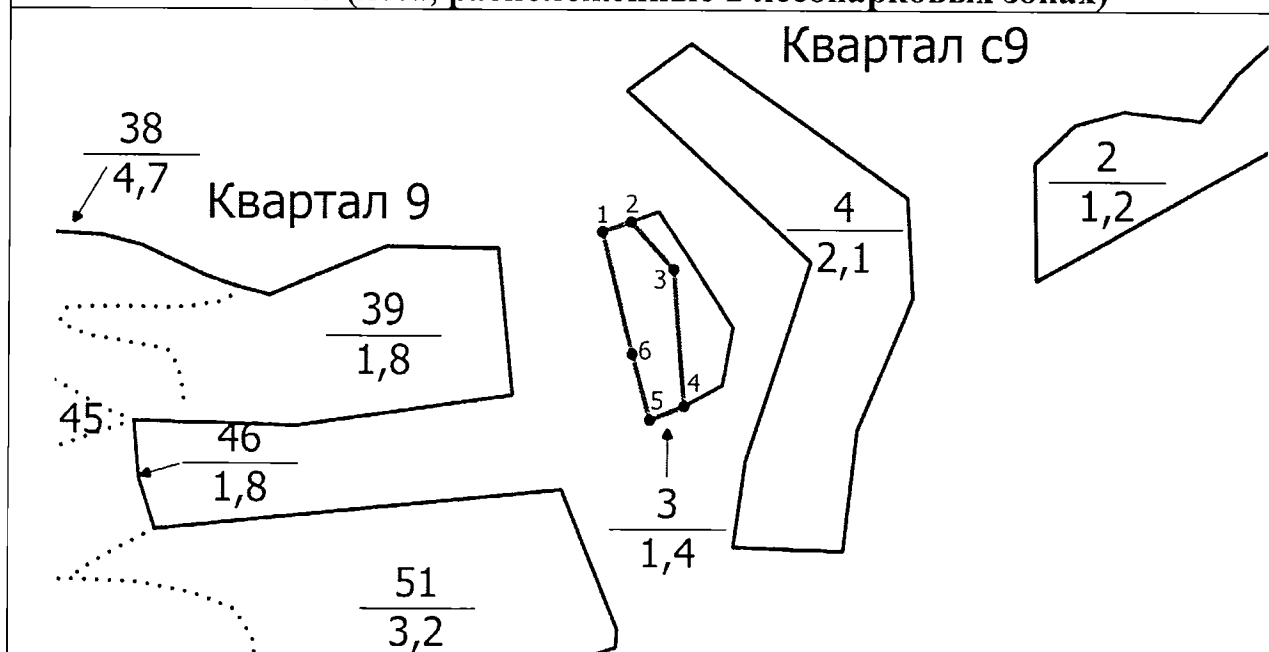
от точки	до точки	Описание прохождения границы
1	2	в юго-восточном направлении по северной границе выдела 39 квартала 9 Саратовского участкового лесничества Саратовского лесничества Саратовской области (далее – выдел 39 квартала 9)
2	3	в юго-восточном направлении по восточной границе выдела 39 квартала 9
3	4	в северо-западном направлении по территории выдела 39 квартала 9
4	1	в северо-восточном направлении по территории выдела 39 квартала 9

СХЕМА №5

расположения и границы лесного участка,
проектируемого к исключению из границ земель, на которых расположены
леса, выполняющие функции защиты природных и иных объектов (леса,
расположенные в лесопарковых зонах)

Сведения об объекте					
«Реконструкция автомобильной дороги 1Р 228 Сызрань - Саратов - Волгоград. Реконструкция автомобильной дороги Р-228 Сызрань - Саратов - Волгоград на участке км 291 - км 325, Саратовская область»					
(наименование объекта, местоположение границ которого описано (далее – объект))					
№ п/п	Характеристика объекта		Описание характеристик		
1	2		3		
1	Местоположение объекта		Саратовская область, Гагаринский район муниципального образования «Город Саратов», Саратовское лесничество, Саратовское участковое лесничество, квартал с9, часть выдела 3		
2	Площадь объекта +/- величина погрешности определения площади (Р +/- Дельта Р)		0,3676 га		
3	Иные характеристики объекта		Категория земель – земли лесного фонда		
Сведения о местоположении границ лесного участка, проектируемого к исключению из границ земель, на которых расположены леса, выполняющие функции защиты природных и иных объектов (леса, расположенные в лесопарковых зонах)					
1. Система координат: МСК-64 зона 2					
2. Сведения о характерных точках границ объекта					
Обозначение характерных точек	Координаты, м		Метод определения координат характерной точки	Средняя квадратичная погрешность положения характерной точки (M _t), м	Описание обозначения точки на местности
	X	Y			
1	500092,63	2280381,54	аналитический	0,1	–
2	500100,50	2280395,91	аналитический	0,1	–
3	500062,40	2280417,24	аналитический	0,1	–
4	499953,64	2280422,32	аналитический	0,1	–
5	499942,20	2280405,11	аналитический	0,1	–
6	499995,90	2280396,37	аналитический	0,1	–
1	500092,63	2280381,54	аналитический	0,1	–

**План границ лесного участка,
проектируемого к исключению из границ земель, на которых
расположены леса, выполняющие функции защиты природных и иных
объектов (леса, расположенные в лесопарковых зонах)**



Масштаб 1:2000

Используемые условные знаки и обозначения:



– граница лесного участка

1 – поворотная точка границы лесного участка

Текстовое описание местоположения границ лесного участка,
проектируемого к исключению из границ земель, на которых расположены
леса, выполняющие функции защиты природных и иных объектов (леса,
расположенные в лесопарковых зонах)

от точки	до точки	Описание прохождения границы
1	2	в северо-восточном направлении по северной границе выдела 3 квартала с9 Саратовского участкового лесничества Саратовского лесничества Саратовской области (далее – выдел 3 квартала с9)
2	3	в юго-восточном направлении по территории выдела 3 квартала с9
3	4	в юго-восточном направлении по территории выдела 3 квартала с9
4	5	в юго-западном направлении по южной границе выдела 3 квартала с9
5	6	в северо-западном направлении по западной границе выдела 3 квартала с9
6	1	в северо-западном направлении по западной границе выдела 3 квартала с9

СХЕМА №6

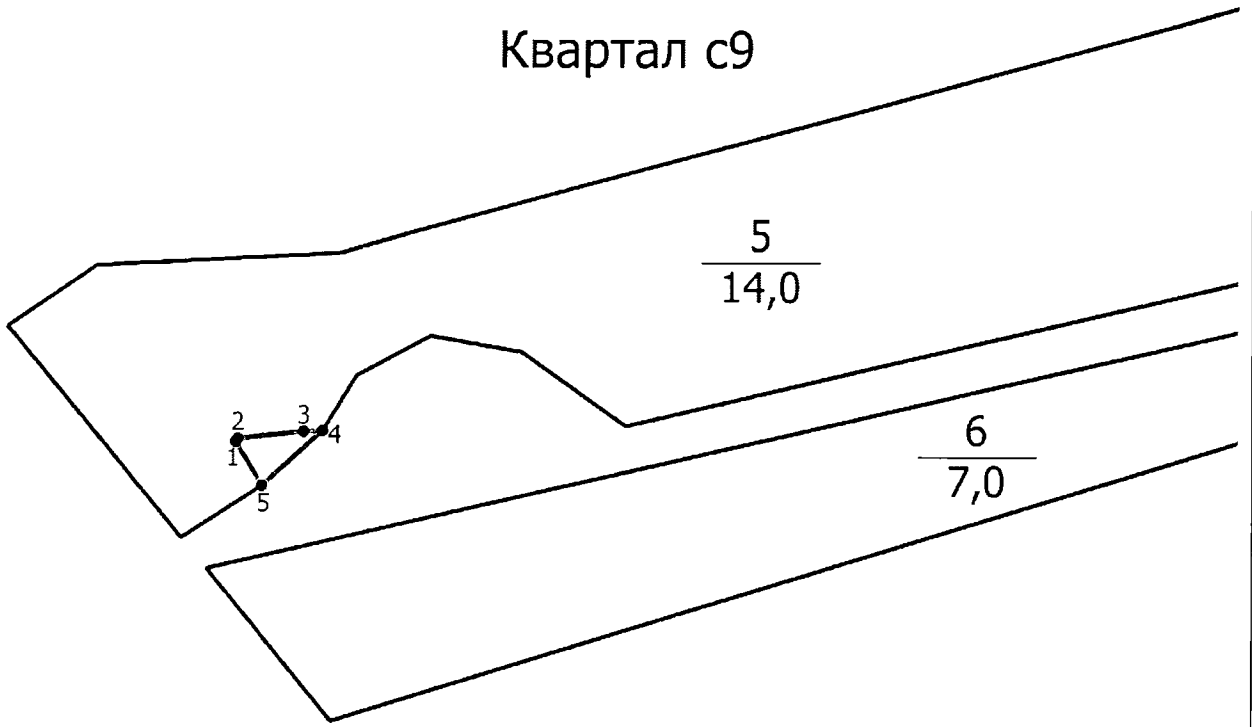
расположения и границы лесного участка,
проектируемого к исключению из границ земель, на которых расположены
леса, выполняющие функции защиты природных и иных объектов (леса,
расположенные в лесопарковых зонах)

Сведения об объекте		
«Реконструкция автомобильной дороги 1Р 228 Сызрань - Саратов - Волгоград. Реконструкция автомобильной дороги Р-228 Сызрань - Саратов - Волгоград на участке км 291 - км 325, Саратовская область»		
(наименование объекта, местоположение границ которого описано (далее - объект))		
№ п/п	Характеристика объекта	Описание характеристик
1	2	3
1	Местоположение объекта	Саратовская область, Гагаринский район муниципального образования «Город Саратов», Саратовское лесничество, Саратовское участковое лесничество, квартал с9, часть выдела 5
2	Площадь объекта +/- величина погрешности определения площади (Р +/- Дельта Р)	0,0875 га
3	Иные характеристики объекта	Категория земель – земли лесного фонда

Сведения о местоположении границ лесного участка, проектируемого к исключению из границ земель, на которых расположены леса, выполняющие функции защиты природных и иных объектов (леса, расположенные в лесопарковых зонах)					
1. Система координат: МСК-64 зона 2					
2. Сведения о характерных точках границ объекта					
Обозначение характерных точек	Координаты, м		Метод определения координат характерной точки	Средняя квадратичная погрешность положения характерной точки (M _t), м	Описание обозначения точки на местности
	X	Y			
1	499277,69	2280657,24	аналитический	0,1	–
2	499279,93	2280658,27	аналитический	0,1	–
3	499285,57	2280691,28	аналитический	0,1	–
4	499286,32	2280700,83	аналитический	0,1	–
5	499242,81	2280670,19	аналитический	0,1	–
1	499277,69	2280657,24	аналитический	0,1	–

План границ лесного участка,
проектируемого к исключению из границ земель, на которых расположены
леса, выполняющие функции защиты природных и иных объектов (леса,
расположенные в лесопарковых зонах)

Квартал с9



Масштаб 1:2000

Используемые условные знаки и обозначения:



граница лесного участка

1

- поворотная точки границы лесного участка

Текстовое описание местоположения границ лесного участка,
проектируемого к исключению из границ земель, на которых расположены леса,
выполняющие функции защиты природных и иных объектов (леса, расположенные в
лесопарковых зонах)

от точки	до точки	Описание прохождения границы
1	2	в северо-восточном направлении по территории выдела 5 квартала с9 Саратовского участкового лесничества Саратовского лесничества Саратовской области (далее – выдел 5 квартала с9)
2	3	в северо-восточном направлении по территории выдела 5 квартала с9
3	4	в северо-восточном направлении по территории выдела 5 квартала с9
4	5	в юго-западном направлении по южной границе выдела 5 квартала с9
5	1	в северо-западном направлении по территории выдела 5 квартала с9

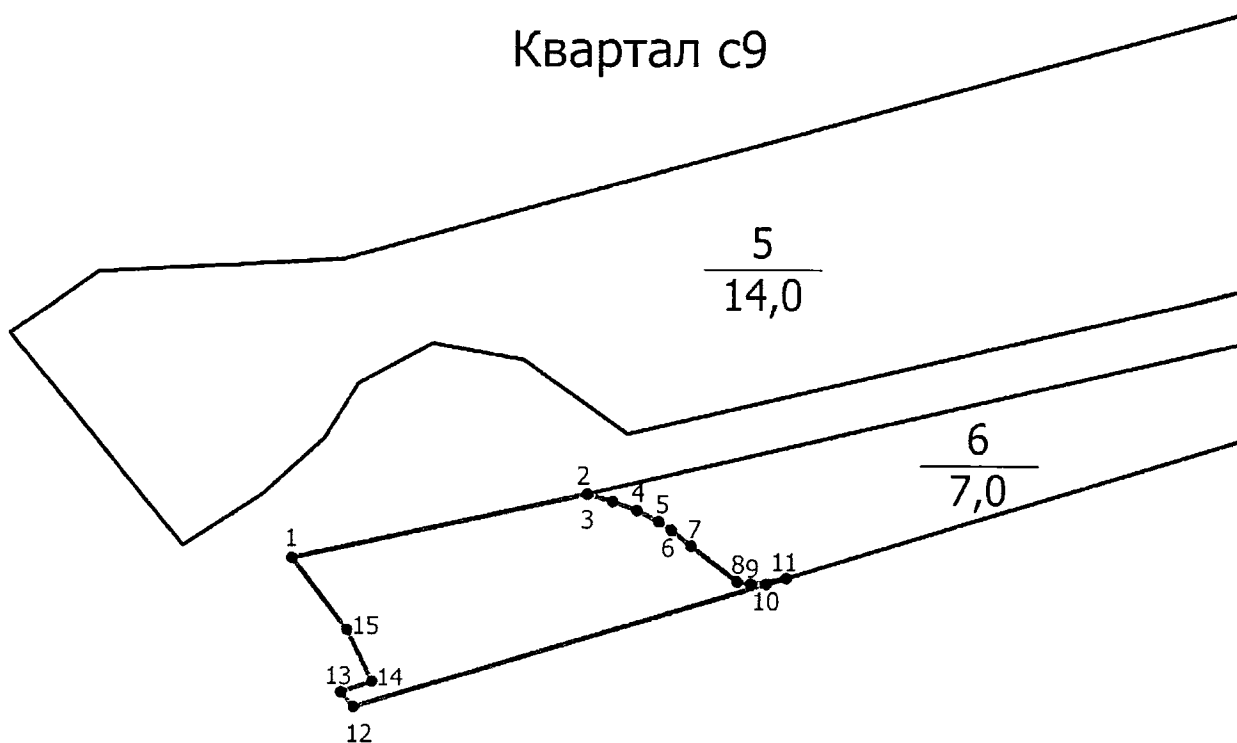
СХЕМА №7

расположения и границы лесного участка,
проектируемого к исключению из границ земель, на которых расположены
леса, выполняющие функции защиты природных и иных объектов (леса,
расположенные в лесопарковых зонах)

Сведения об объекте					
«Реконструкция автомобильной дороги 1Р 228 Сызрань - Саратов - Волгоград. Реконструкция автомобильной дороги Р-228 Сызрань - Саратов - Волгоград на участке км 291 - км 325, Саратовская область»					
(наименование объекта, местоположение границ которого описано (далее - объект))					
№ п/п	Характеристика объекта		Описание характеристик		
1	2		3		
1	Местоположение объекта		Саратовская область, Гагаринский район муниципального образования «Город Саратов», Саратовское лесничество, Саратовское участковое лесничество, квартал с9, часть выдела 6		
2	Площадь объекта +/- величина погрешности определения площади (Р +/- Дельта Р)		2,0175 га		
3	Иные характеристики объекта		Категория земель - земли лесного фонда		
Сведения о местоположении границ лесного участка, проектируемого к исключению из границ земель, на которых расположены леса, выполняющие функции защиты природных и иных объектов (леса, расположенные в лесопарковых зонах)					
1. Система координат: МСК-64 зона 2					
2. Сведения о характерных точках границ объекта					
Обозначение характерных точек	Координаты, м		Метод определения координат характерной точки	Средняя квадратичная погрешность положения характерной точки (M _t), м	Описание обозначения точки на местности
	X	Y			
1	499192,05	2280684,40	аналитический	0,1	—
2	499242,22	2280830,56	аналитический	0,1	—
3	499236,42	2280842,88	аналитический	0,1	—
4	499229,26	2280854,75	аналитический	0,1	—
5	499220,36	2280865,40	аналитический	0,1	—
6	499213,64	2280871,67	аналитический	0,1	—
7	499201,14	2280881,39	аналитический	0,1	—
8	499172,67	2280904,03	аналитический	0,1	—
9	499170,99	2280910,74	аналитический	0,1	—
10	499175,58	2280928,33	аналитический	0,1	—
11	499170,81	2280918,44	аналитический	0,1	—
12	499072,61	2280714,75	аналитический	0,1	—
13	499084,38	2280708,41	аналитический	0,1	—
14	499092,96	2280724,01	аналитический	0,1	—
15	499134,76	2280711,61	аналитический	0,1	—
1	499192,05	2280684,40	аналитический	0,1	—

**План границ лесного участка,
проектируемого к исключению из границ земель, на которых
расположены леса, выполняющие функции защиты природных и иных
объектов (леса, расположенные в лесопарковых зонах)**

Квартал с9



Масштаб 1:2000

Используемые условные знаки и обозначения:



– граница лесного участка

1

– поворотная точка границы лесного участка

**Текстовое описание местоположения границ лесного участка,
проектируемого к исключению из границ земель, на которых
расположены леса, выполняющие функции защиты природных и иных
объектов (леса, расположенные в лесопарковых зонах)**

от точки	до точки	Описание прохождения границы
1	2	в северо-восточном направлении по северной границе выдела б квартала с9 Саратовского участкового лесничества Саратовского лесничества Саратовской области (далее – выдел б квартала с9)
2	3	в юго-восточном направлении по территории выдела б квартала с9
3	4	в юго-восточном направлении по территории выдела б квартала с9
4	5	в юго-восточном направлении по территории выдела б квартала с9
5	6	в юго-восточном направлении по территории выдела б квартала с9

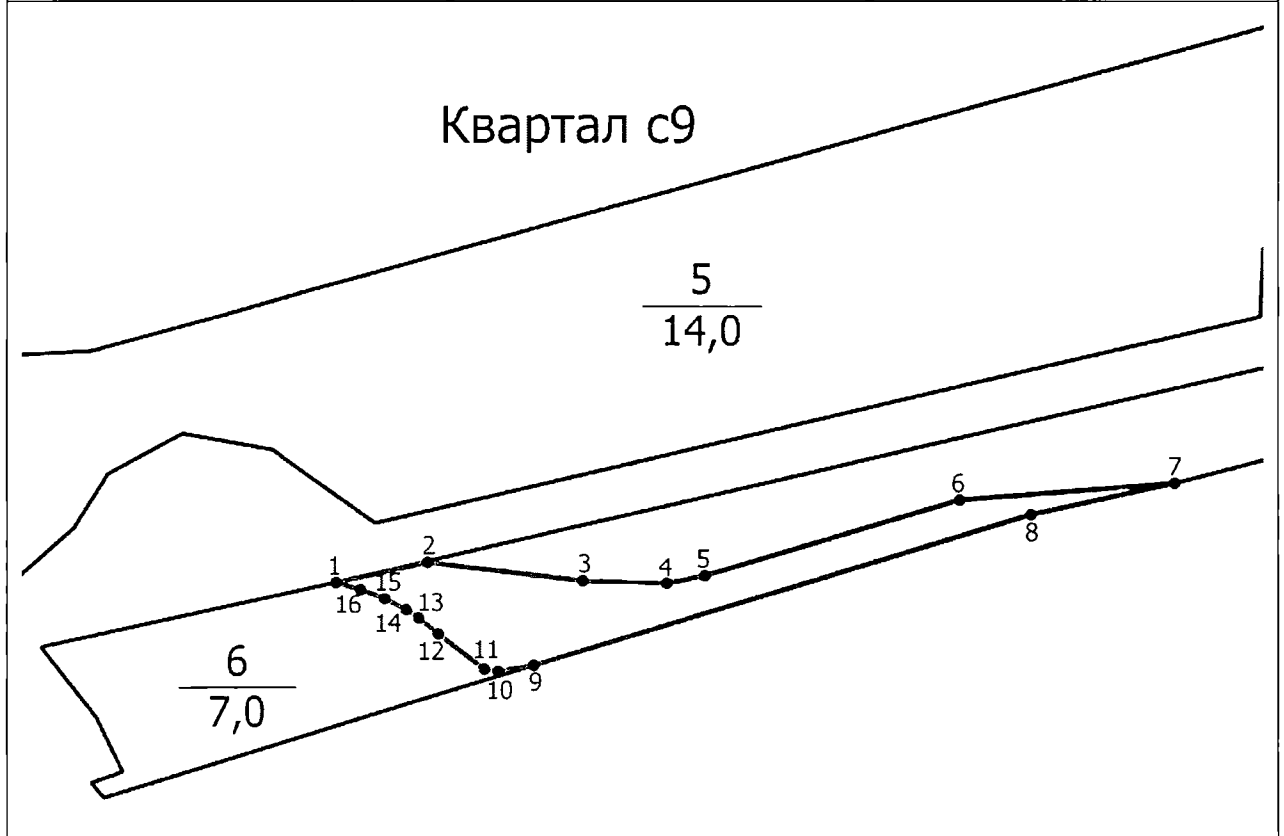
6	7	в юго-восточном направлении по территории выдела 6 квартала с9
7	8	в юго-восточном направлении по территории выдела 6 квартала с9
8	9	в юго-восточном направлении по территории выдела 6 квартала с9
9	10	в юго-восточном направлении по территории выдела 6 квартала с9
10	11	в северо-восточном направлении по территории выдела 6 квартала с9
11	12	в юго-западном направлении по южной границе выдела 6 квартала с9
12	13	в северо-западном направлении по территории выдела 6 квартала с9
13	14	в северо-восточном направлении по территории выдела 6 квартала с9
14	15	в северо-западном направлении по территории выдела 6 квартала с9
15	1	в северо-западном направлении по территории выдела 6 квартала с9

СХЕМА №8

расположения и границы лесного участка,
проектируемого к исключению из границ земель, на которых расположены
леса, выполняющие функции защиты природных и иных объектов (леса,
расположенные в лесопарковых зонах)


Сведения об объекте					
«Реконструкция автомобильной дороги 1Р 228 Сызрань - Саратов - Волгоград. Реконструкция автомобильной дороги Р-228 Сызрань - Саратов - Волгоград на участке км 291 - км 325, Саратовская область»					
(наименование объекта, местоположение границ которого описано (далее – объект))					
№ п/п	Характеристика объекта		Описание характеристик		
1	2		3		
1	Местоположение объекта		Саратовская область, Гагаринский район муниципального образования «Город Саратов», Саратовское лесничество, Саратовское участковое лесничество, квартал с9, часть выдела 6		
2	Площадь объекта +/- величина погрешности определения площади (Р +/- Дельта Р)		1,3733 га		
3	Иные характеристики объекта		Категория земель – земли лесного фонда		
Сведения о местоположении границ лесного участка, проектируемого к исключению из границ земель, на которых расположены леса, выполняющие функции защиты природных и иных объектов (леса, расположенные в лесопарковых зонах)					
1. Система координат: МСК-64 зона 2					
2. Сведения о характерных точках границ объекта					
Обозначение характерных точек	Координаты, м		Метод определения координат характерной точки	Средняя квадратичная погрешность положения характерной точки (M _t), м	Описание обозначения точки на местности
	X	Y			
1	499170.995	2280910.739	аналитический	0,1	–
2	499172.695	2280904.050	аналитический	0,1	–
3	499201.275	2280881.703	аналитический	0,1	–
4	499213.964	2280872.052	аналитический	0,1	–
5	499220.723	2280865.739	аналитический	0,1	–
6	499229.662	2280855.041	аналитический	0,1	–
7	499240.357	2280831.275	аналитический	0,1	–
8	499241.276	2280827.822	аналитический	0,1	–
9	499257.959	2280876.429	аналитический	0,1	–
10	499242.716	2280952.617	аналитический	0,1	–
11	499240.515	2280993.729	аналитический	0,1	–
12	499246.411	2281012.571	аналитический	0,1	–
13	499305.833	2281138.704	аналитический	0,1	–
14	499318.700	2281244.519	аналитический	0,1	–
15	499293.910	2281173.780	аналитический	0,1	–
16	499175.579	2280928.333	аналитический	0,1	–
1	499170.995	2280910.739	аналитический	0,1	–

**План границ лесного участка,
проектируемого к исключению из границ земель, на которых
расположены леса, выполняющие функции защиты природных и иных
объектов (леса, расположенные в лесопарковых зонах)**



Масштаб 1:2000

Используемые условные знаки и обозначения:



– граница лесного участка

1 – поворотная точка границы лесного участка

Текстовое описание местоположения границ лесного участка,
проектируемого к исключению из границ земель, на которых расположены
леса, выполняющие функции защиты природных и иных объектов (леса,
расположенные в лесопарковых зонах)

от точки	до точки	Описание прохождения границы
1	2	в северо-восточном направлении по северной границе выдела 6 квартала с9 Саратовского участкового лесничества Саратовского лесничества Саратовской области (далее – выдел 6 квартала с9)
2	3	в юго-восточном направлении по территории выдела 6 квартала с9
3	4	в юго-восточном направлении по территории выдела 6 квартала с9
4	5	в северо-восточном направлении по территории выдела 6 квартала с9
5	6	в северо-восточном направлении по территории выдела

		6 квартала с9
6	7	в юго-восточном направлении по территории выдела 6 квартала с9
7	8	в юго-западном направлении по южной границе выдела 6 квартала с9
8	9	в юго-западном направлении по южной границе выдела 6 квартала с9
9	10	в юго-западном направлении по территории выдела 6 квартала с9
10	11	в северо-западном направлении по территории выдела 6 квартала с9
11	12	в северо-западном направлении по территории выдела 6 квартала с9
12	13	в северо-западном направлении по территории выдела 6 квартала с9
13	14	в северо-западном направлении по территории выдела 6 квартала с9
14	15	в северо-западном направлении по территории выдела 6 квартала с9
15	16	в северо-западном направлении по территории выдела 6 квартала с9
16	1	в северо-западном направлении по территории выдела 6 квартала с9

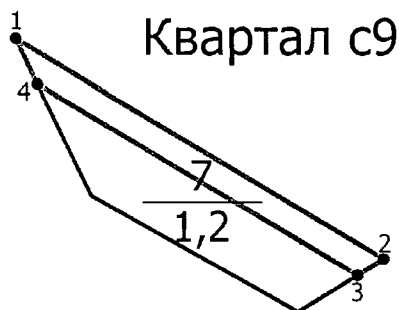
СХЕМА №9

расположения и границы лесного участка,
проектируемого к исключению из границ земель, на которых расположены
леса, выполняющие функции защиты природных и иных объектов (леса,
расположенные в лесопарковых зонах)

Сведения об объекте		
«Реконструкция автомобильной дороги 1Р 228 Сызрань - Саратов - Волгоград. Реконструкция автомобильной дороги Р-228 Сызрань - Саратов - Волгоград на участке км 291 - км 325, Саратовская область»		
(наименование объекта, местоположение границ которого описано (далее - объект)		
№ п/п	Характеристика объекта	Описание характеристик
1	2	3
1	Местоположение объекта	Саратовская область, Гагаринский район муниципального образования «Город Саратов», Саратовское лесничество, Саратовское участковое лесничество, квартал с9, часть выдела 7
2	Площадь объекта +/- величина погрешности определения площади (Р +/- Дельта Р)	0,4262 га
3	Иные характеристики объекта	Категория земель - земли лесного фонда


Сведения о местоположении границ лесного участка, проектируемого к исключению из границ земель, на которых расположены леса, выполняющие функции защиты природных и иных объектов (леса, расположенные в лесопарковых зонах)					
1. Система координат: МСК-64 зона 2					
2. Сведения о характерных точках границ объекта					
Обозначение характерных точек	Координаты, м		Метод определения координат характерной точки	Средняя квадратичная погрешность положения характерной точки (M _t), м	Описание обозначения точки на местности
	X	Y			
1	497846,53	2281784,32	аналитический	0,1	–
2	497672,30	2281965,26	аналитический	0,1	–
3	497659,58	2281952,24	аналитический	0,1	–
4	497811,15	2281794,95	аналитический	0,1	–
1	497846,53	2281784,32	аналитический	0,1	–

План границ лесного участка,
проектируемого к исключению из границ земель, на которых расположены
леса, выполняющие функции защиты природных и иных объектов (леса,
расположенные в лесопарковых зонах)



Масштаб 1:2000

Используемые условные знаки и обозначения:



граница лесного участка

1

- поворотная точки границы лесного участка

**Текстовое описание местоположения границ лесного участка,
проектируемого к исключению из границ земель, на которых
расположены леса, выполняющие функции защиты природных и иных
объектов (леса, расположенные в лесопарковых зонах)**

от точки	до точки	Описание прохождения границы
1	2	в юго-восточном направлении по северной границе выдела 7 квартала с9 Саратовского участкового лесничества Саратовского лесничества Саратовской области (далее – выдел 7 квартала с9)
2	3	в юго-западном направлении по восточной границе выдела 7 квартала с9
3	4	в северо-западном направлении по восточной границе выдела 7 квартала с9
4	1	в северо-западном направлении по западной границе выдела 7 квартала с9

СХЕМА №10

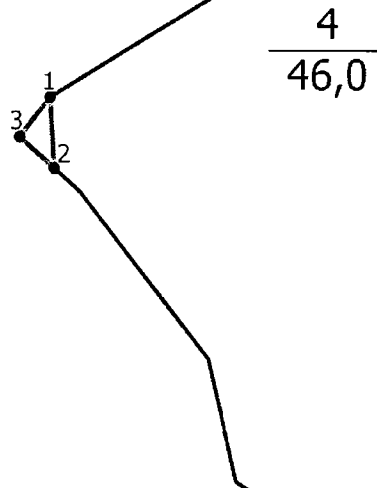
расположения и границы лесного участка,
проектируемого к исключению из границ земель, на которых расположены
леса, выполняющие функции защиты природных и иных объектов (леса,
расположенные в лесопарковых зонах)

Сведения об объекте		
«Реконструкция автомобильной дороги 1Р 228 Сызрань - Саратов - Волгоград. Реконструкция автомобильной дороги Р-228 Сызрань - Саратов - Волгоград на участке км 291 - км 325, Саратовская область»		
(наименование объекта, местоположение границ которого описано (далее – объект))		
№ п/п	Характеристика объекта	Описание характеристик
1	2	3
1	Местоположение объекта	Саратовская область, Гагаринский район муниципального образования «Город Саратов», Саратовское лесничество, Саратовское участковое лесничество, квартал с10, часть выдела 4
2	Площадь объекта +/- величина погрешности определения площади (Р +/- Дельта Р)	0,0111 га
3	Иные характеристики объекта	Категория земель – земли лесного фонда

Сведения о местоположении границ лесного участка, проектируемого к исключению из границ земель, на которых расположены леса, выполняющие функции защиты природных и иных объектов (леса, расположенные в лесопарковых зонах)					
1. Система координат: МСК-64 зона 2					
2. Сведения о характерных точках границ объекта					
Обозначение характерных точек	Координаты, м		Метод определения координат характерной точки	Средняя квадратичная погрешность положения характерной точки (M _t), м	Описание обозначения точки на местности
	X	Y			
1	495079,77	2283382,36	аналитический	0,1	–
2	495051,90	2283383,37	аналитический	0,1	–
3	495062,63	2283376,04	аналитический	0,1	–
4	495066,23	2283375,87	аналитический	0,1	–
1	495079,77	2283382,36	аналитический	0,1	–

План границ лесного участка,
проектируемого к исключению из границ земель, на которых расположены
леса, выполняющие функции защиты природных и иных объектов (леса,
расположенные в лесопарковых зонах)

Квартал с10



Масштаб 1:2000

Используемые условные знаки и обозначения:



граница лесного участка

1

- поворотная точки границы лесного участка

Текстовое описание местоположения границ лесного участка,
проектируемого к исключению из границ земель, на которых расположены леса,
выполняющие функции защиты природных и иных объектов (леса, расположенные в
лесопарковых зонах)

от точки	до точки	Описание прохождения границы
1	2	в юго-восточном направлении по территории выдела 4 квартала с10 Саратовского участкового лесничества Саратовского лесничества Саратовской области (далее – выдел 4 квартала с10)
2	3	в северо-западном направлении по западной границе выдела 4 квартала с10
3	4	в северо-западном направлении по западной границе выдела 4 квартала с10
4	1	в северо-восточном направлении по западной границе выдела 4 квартала с10

Приложение № 2
к приказу министерства
природных ресурсов и экологии
Саратовской области
от 3 августа 2023 года № 442

Перечень лесных участков, включаемых в границы лесов, расположенных в
лесопарковых зонах, в границах Саратовского лесничества
Саратовской области

Наименование лесничества	Наименование участкового лесничества	Номер квартала	Номер выдела	Площадь. га
Саратовское	Пригородное	с25	часть 24	4,9305
	Итого			4,9305

Координаты, текстовое и графическое описание местоположения границ
лесных участков, включаемых в границы лесов, расположенных в
лесопарковых зонах, в границах Саратовского лесничества
Саратовской области

Саратовское лесничество, Пригородное участковое лесничество, квартал с25,
часть выдела 24, площадью 4,9305 га

СХЕМА №1

расположения и границы лесного участка,
проектируемого к включению в границы земель, на которых расположены
леса, выполняющие функции защиты природных и иных объектов (леса,
расположенные в лесопарковых зонах)

Сведения об объекте		
«Реконструкция автомобильной дороги 1Р 228 Сызрань - Саратов - Волгоград. Реконструкция автомобильной дороги Р-228 Сызрань - Саратов - Волгоград на участке км 291 - км 325, Саратовская область»		
(наименование объекта, местоположение границ которого описано (далее – объект))		
№ п/п	Характеристика объекта	Описание характеристик
1	2	3
1	Местоположение объекта	Саратовская область, Гагаринский район муниципального образования «Город Саратов», Саратовское лесничество, Пригородное участковое лесничество, квартал с25, часть выдела 24
2	Площадь объекта +/- величина погрешности определения площади (Р +/- Дельта Р)	4,9305 га
3	Иные характеристики объекта	Категория земель – земли лесного фонда

Сведения о местоположении границ лесного участка, проектируемого к включению в границы земель, на которых расположены леса, выполняющие функции защиты природных и иных объектов (леса, расположенные в лесопарковых зонах)					
1. Система координат: МСК-64 зона 2					
2. Сведения о характерных точках границ объекта					
Обозначение характерных точек	Координаты, м		Метод определения координат характерной точки	Средняя квадратичная погрешность положения характерной точки (M_t), м	Описание обозначения точки на местности
	X	Y			
1	480349.466	2281893.159	аналитический	0,1	—
2	480329.799	2281976.865	аналитический	0,1	—
3	480162.480	2282013.168	аналитический	0,1	—
4	480192.309	2281819.506	аналитический	0,1	—
5	480151.431	2281620.602	аналитический	0,1	—
6	480270.803	2281595.369	аналитический	0,1	—
7	480262.627	2281730.879	аналитический	0,1	—
1	480349.466	2281893.159	аналитический	0,1	—



Текстовое описание местоположения границ лесного участка, проектируемого к включению в границы земель, на которых расположены леса, выполняющие функции защиты природных и иных объектов (леса, расположенные в лесопарковых зонах)		
от точки	до точки	Описание прохождения границы
1	2	в юго-восточном направлении по территории выдела 24 квартала с25 Пригородного участкового лесничества Саратовского лесничества Саратовской области (далее – выдел 24 квартала с25)
2	3	в юго-восточном направлении по территории выдела 24 квартала с25
3	4	в северо-западном направлении по территории выдела 24 квартала с25
4	5	в юго-западном направлении по территории выдела 24 квартала с25
5	6	в северо-западном направлении по территории выдела 24 квартала с25
6	7	в юго-восточном направлении по территории выдела 24 квартала с25
7	1	в северо-восточном направлении по территории выдела 24 квартала с25