



## КОМИТЕТ КУЛЬТУРНОГО НАСЛЕДИЯ САРАТОВСКОЙ ОБЛАСТИ

---

### П Р И К А З

от 02.08.2023 № 01-04/301

г. Саратов

**Об утверждении границ территории и требований к осуществлению деятельности в границах территории объекта культурного наследия регионального значения расположенного по адресу: Саратовская область, г. Аткарск, городской парк**

В соответствии со статьями 3.1, 5.1 и 9.2 Федерального закона от 25 июня 2002 года № 73-ФЗ «Об объектах культурного наследия (памятниках истории и культуры) народов Российской Федерации», Законом Саратовской области от 04 ноября 2003 года № 69-ЗСО «Об охране и использовании объектов культурного наследия (памятников истории и культуры) народов Российской Федерации, находящихся на территории Саратовской области», поручением Президента РФ от 20 августа 2012 года № Пр-2217 о территориальном планировании развития территорий, имеющих памятники истории и культуры и другие объекты, представляющие историко-культурную ценность, приказом Министерства культуры Российской Федерации от 04 июня 2015 года № 1745 «Об утверждении требований к составлению проектов границ территорий объектов культурного наследия», Положением о комитете культурного наследия Саратовской области, утвержденным постановлением Правительства Саратовской области от 6 декабря 2021 года № 1051-П «Вопросы комитета культурного наследия Саратовской области», согласно проекту границ территории, разработанному ГАУК «НПЦ», ПРИКАЗЫВАЮ:

1. Утвердить границы территории и требования к осуществлению деятельности в границах территории объекта культурного наследия регионального значения «Памятник «Борцам революции», 1962 г., расположенного по адресу: Саратовская область, г. Аткарск, городской парк, согласно приложению.

2. Отделу правовой и организационно-кадровой работы (Белов А.К.) разместить приказ на официальном сайте в информационно - телекоммуникационной сети «Интернет» и направить приказ в министерство информации и массовых коммуникаций Саратовской области для официального опубликования.


3. Отделу учета объектов культурного наследия (Мастрюкова С.А.) направить уведомления, предусмотренные действующим законодательством в сфере охраны объектов культурного наследия.

4. Отделу учета объектов культурного наследия (ответственный - Шустова Е.Г.) в срок, предусмотренный действующим законодательством, направить в орган регистрации прав документы (содержащиеся в них сведения), необходимые для внесения сведений в Единый государственный реестр недвижимости.

5. Контроль за исполнением настоящего приказа возложить на заместителя председателя комитета В.П. Афанасьеву.

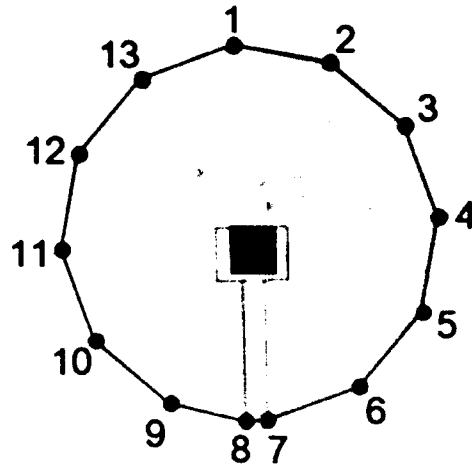
6. Приказ вступает в силу с момента его официального опубликования.

**Министр области --  
председатель комитета**



**В.В. Мухин**

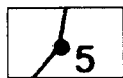
**Границы территории объекта культурного наследия регионального значения «Памятник «Борцам революции», 1962 г., расположенного по адресу: Саратовская область, г. Аткарск, городской парк**



Условные обозначения:



Объект культурного наследия регионального значения «Памятник «Борцам революции», 1962 г., расположенный по адресу: Саратовская область, г. Аткарск, городской парк



Граница территории объекта культурного наследия регионального значения «Памятник «Борцам революции», 1962 г., расположенного по адресу: Саратовская область, г. Аткарск, городской парк, с обозначением характерных точек

**Текстовое описание границ территории объекта культурного наследия  
регионального значения «Памятник «Борцам революции», 1962 г.,  
расположенного по адресу: Саратовская область,  
г. Аткарск, городской парк**

<b>Прохождение границы</b>		<b>Описание прохождения границы</b>
<b>от точки</b>	<b>до точки</b>	
1	2	от точки 1 на юго-восток 7,28 м до точки 2
2	3	от точки 2 на юго-восток 7,28 м до точки 3
3	4	от точки 3 на юго-восток 7,28 м до точки 4
4	5	от точки 4 на юго-запад 7,28 м до точки 5
5	6	от точки 5 на юго-запад 7,28 м до точки 6
6	7	от точки 6 на юго-запад 7,27 м до точки 7
7	8	от точки 7 на юго-запад 1,59 м до точки 8
8	9	от точки 8 на северо-запад 5,72 м до точки 9
9	10	от точки 9 на северо-запад 7,28 м до точки 10
10	11	от точки 10 на северо-запад 7,28 м до точки 11
11	12	от точки 11 на северо-восток 7,28 м до точки 12
12	13	от точки 12 на северо-восток 7,28 м до точки 13
13	1	от точки 13 на северо-восток 7,28 м до начальной точки 1. Контур замкнулся

**Координаты поворотных точек границ территории объекта культурного  
наследия регионального значения «Памятник «Борцам революции»,  
1962 г., расположенного по адресу: Саратовская область,  
г. Аткарск, городской парк**

<b>Обозначение характерных точек границы</b>	<b>Координаты (МСК-64)</b>	
	<b>X</b>	<b>Y</b>
1	535357.64	2227624.98
2	535356.36	2227632.15
3	535351.67	2227637.71
4	535344.83	2227640.19
5	535337.66	2227638.91
6	535332.10	2227634.22
7	535329.64	2227627.38
8	535329.59	2227625.78
9	535330.90	2227620.21
10	535335.59	2227614.65
11	535342.43	2227612.17
12	535349.59	2227613.45
13	535355.16	2227618.14
1	535357.64	2227624.98

**Требования к осуществлению деятельности в границах территории объекта культурного наследия регионального значения «Памятник «Борцам революции», 1962 г., расположенного по адресу: Саратовская область, г. Аткарск, городской парк**

Согласно ст. 5 Федерального закона от 25.06.2002 № 73-ФЗ «Об объектах культурного наследия (памятниках истории и культуры) народов Российской Федерации» (далее – Федеральный закон от 25.06.2002 № 73-ФЗ) территории объектов культурного наследия относятся к землям историко-культурного назначения. Требования к осуществлению деятельности в границах территории объекта культурного наследия установлены ст. 5.1 Федерального закона от 25.06.2002 № 73-ФЗ.

На территории памятника запрещается строительство объектов капитального строительства и увеличение объемно-пространственных характеристик существующих на территории памятника или ансамбля объектов капитального строительства; проведение земляных, строительных, мелиоративных и иных работ, за исключением работ по сохранению объекта культурного наследия или его отдельных элементов, сохранению историко-градостроительной или природной среды объекта культурного наследия.

На территории памятника разрешается ведение хозяйственной деятельности, не противоречащей требованиям обеспечения сохранности объекта культурного наследия и позволяющей обеспечить функционирование объекта культурного наследия в современных условиях.