



## КОМИТЕТ КУЛЬТУРНОГО НАСЛЕДИЯ САРАТОВСКОЙ ОБЛАСТИ

### П Р И К А З

от 15.09.2023 № 01-04/197

г. Саратов

**Об утверждении границ территории и требований к осуществлению деятельности в границах территории объекта культурного наследия федерального значения «Могила Яблочкова Павла Николаевича (1847–1894)», расположенного по адресу: Саратовская область, Ртищевский район, село Сапожок**

В соответствии со статьями 3.1, 5.1 и 9.2 Федерального закона от 25 июня 2002 года № 73-ФЗ «Об объектах культурного наследия (памятниках истории и культуры) народов Российской Федерации», Законом Саратовской области от 04 ноября 2003 года № 69-ЗСО «Об охране и использовании объектов культурного наследия (памятников истории и культуры) народов Российской Федерации, находящихся на территории Саратовской области», поручением Президента РФ от 20 августа 2012 года № Пр-2217 о территориальном планировании развития территорий, имеющих памятники истории и культуры и другие объекты, представляющие историко-культурную ценность, приказом Министерства культуры Российской Федерации от 04 июня 2015 года № 1745 «Об утверждении требований к составлению проектов границ территорий объектов культурного наследия», Положением о комитете культурного наследия Саратовской области, утвержденным постановлением Правительства Саратовской области от 6 декабря 2021 года № 1051-П «Вопросы комитета культурного наследия Саратовской области», согласно проекту границ территории, разработанному ГАУК «НПЦ», ПРИКАЗЫВАЮ:

1. Утвердить границы территории и требования к осуществлению деятельности в границах территории объекта культурного наследия федерального значения «Могила Яблочкова Павла Николаевича (1847–1894)», расположенного по адресу: Саратовская область, Ртищевский район, село Сапожок, согласно приложению.

2. Отделу правовой и организационно-кадровой работы (Белов А.К.) разместить приказ на официальном сайте в информационно - телекоммуникационной сети «Интернет» и направить приказ в министерство информации и массовых коммуникаций Саратовской области для официального опубликования.


3. Отделу учета объектов культурного наследия (Мастрюкова С.А.) направить уведомления, предусмотренные действующим законодательством в сфере охраны объектов культурного наследия.

4. Отделу учета объектов культурного наследия (ответственный - Шустова Е.Г.) в срок, предусмотренный действующим законодательством, направить в орган регистрации прав документы (содержащиеся в них сведения), необходимые для внесения сведений в Единый государственный реестр недвижимости.

5. Контроль за исполнением настоящего приказа возложить на заместителя председателя комитета В.П. Афанасьеву.

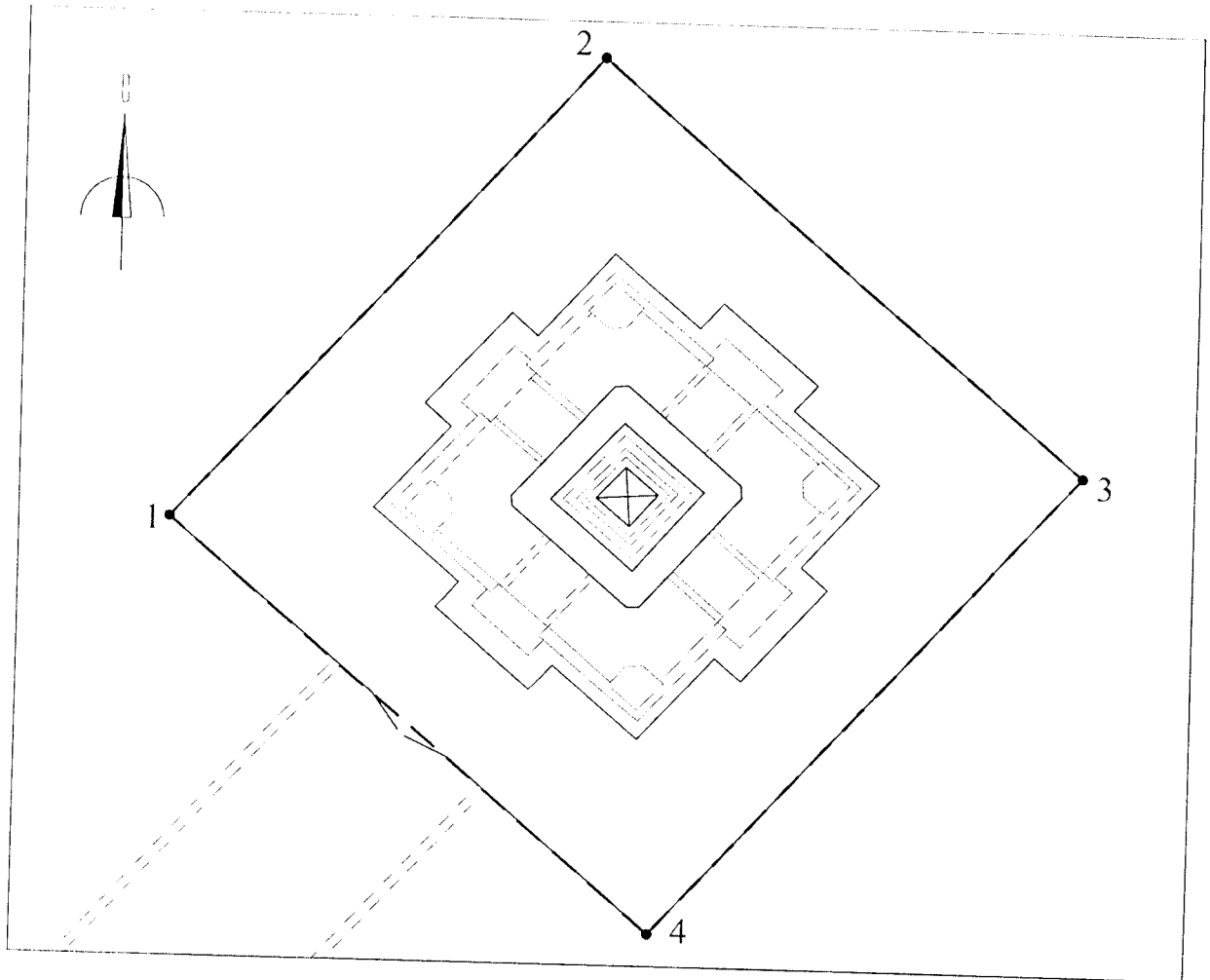
6. Приказ вступает в силу с момента его официального опубликования.

**Министр области –  
председатель комитета**






**В.В. Мухин**

**Границы территории объекта культурного наследия федерального значения «Могила Яблочкова Павла Николаевича (1847–1894)», расположенного по адресу: Саратовская область, Ртищевский район, село Сапожок**



М 1:100

Условные обозначения

-  - объект культурного наследия федерального значения
-  - границы территории объекта культурного наследия федерального значения
-  - поворотные (характерные) точки

**Текстовое описание границ территории  
объекта культурного наследия федерального значения «Могила  
Яблочкова Павла Николаевича (1847–1894)», расположенного по адресу:  
Саратовская область, Ртищевский район, село Сапожок**

| Прохождение границы |          | Описание прохождения границы                                                                 |
|---------------------|----------|----------------------------------------------------------------------------------------------|
| от точки            | до точки |                                                                                              |
| 1                   | 2        | 3                                                                                            |
| 1                   | 2        | От точки 1 в северо-восточном направлении на расстоянии 9.86 м до точки 2;                   |
| 2                   | 3        | От точки 2 в юго-восточном направлении на расстоянии 10.06 м до точки 3;                     |
| 3                   | 4        | От точки 3 в юго-западном направлении на расстоянии 10 м до точки 4;                         |
| 4                   | 1        | От точки 4 в северо-западном направлении на расстоянии 10.23 м до точки 1. Контур замкнулся. |

**Координаты поворотных точек границ территории объекта культурного наследия федерального значения «Могила Яблочкова Павла Николаевича (1847–1894)», расположенного по адресу:  
Саратовская область, Ртищевский район, село Сапожок**

| Обозначение характерных точек границы | Координаты (МСК-64) |            |
|---------------------------------------|---------------------|------------|
|                                       | X                   | Y          |
| 1                                     | 586466.26           | 1363705.35 |
| 2                                     | 586473.68           | 1363711.84 |
| 3                                     | 586467.12           | 1363719.47 |
| 4                                     | 586459.48           | 1363713.01 |
| 1                                     | 586466.26           | 1363705.35 |

**Требования к осуществлению деятельности в границах территории объекта культурного наследия федерального значения «Могила Яблочкова Павла Николаевича (1847–1894)», расположенного по адресу:  
Саратовская область, Ртищевский район, село Сапожок**

Согласно ст. 5 Федерального закона от 25.06.2002 № 73-ФЗ «Об объектах культурного наследия (памятниках истории и культуры) народов Российской Федерации» (далее – Федеральный закон от 25.06.2002 № 73-ФЗ) территории объектов культурного наследия относятся к землям историко-

культурного назначения. Требования к осуществлению деятельности в границах территории объекта культурного наследия установлены ст. 5.1 Федерального закона от 25.06.2002 № 73-ФЗ.

На территории памятника запрещается строительство объектов капитального строительства и увеличение объемно-пространственных характеристик существующих на территории памятника или ансамбля объектов капитального строительства; проведение земляных, строительных, мелиоративных и иных работ, за исключением работ по сохранению объекта культурного наследия или его отдельных элементов, сохранению историко-градостроительной или природной среды объекта культурного наследия.

На территории памятника разрешается ведение хозяйственной деятельности, не противоречащей требованиям обеспечения сохранности объекта культурного наследия и позволяющей обеспечить функционирование объекта культурного наследия в современных условиях.