

КОМИТЕТ КУЛЬТУРНОГО НАСЛЕДИЯ САРАТОВСКОЙ ОБЛАСТИ

П Р И К А З

от 15.05.2023 № 01-04/198

г. Саратов

Об утверждении границ территории и требований к осуществлению деятельности в границах территории объекта культурного наследия федерального значения «Могила Беляева Петра Петровича (1805–1865), декабриста», расположенного по адресу: Саратовская область, г. Саратов, Воскресенское кладбище

В соответствии со статьями 3.1, 5.1 и 9.2 Федерального закона от 25 июня 2002 года № 73-ФЗ «Об объектах культурного наследия (памятниках истории и культуры) народов Российской Федерации», Законом Саратовской области от 04 ноября 2003 года № 69-ЗСО «Об охране и использовании объектов культурного наследия (памятников истории и культуры) народов Российской Федерации, находящихся на территории Саратовской области», поручением Президента РФ от 20 августа 2012 года № Пр-2217 о территориальном планировании развития территорий, имеющих памятники истории и культуры и другие объекты, представляющие историко-культурную ценность, приказом Министерства культуры Российской Федерации от 04 июня 2015 года № 1745 «Об утверждении требований к составлению проектов границ территорий объектов культурного наследия», Положением о комитете культурного наследия Саратовской области, утвержденным постановлением Правительства Саратовской области от 6 декабря 2021 года № 1051-П «Вопросы комитета культурного наследия Саратовской области», согласно проекту границ территории, разработанному ГАУК «НПЦ», ПРИКАЗЫВАЮ:

1. Утвердить границы территории и требования к осуществлению деятельности в границах территории объекта культурного наследия федерального значения «Могила Беляева Петра Петровича (1805–1865), декабриста», расположенного по адресу: Саратовская область, г. Саратов, Воскресенское кладбище, согласно приложению.

2. Отделу правовой и организационно-кадровой работы (Белов А.К.) разместить приказ на официальном сайте в информационно - телекоммуникационной сети «Интернет» и направить приказ в министерство

информации и массовых коммуникаций Саратовской области для официального опубликования.


3. Отделу учета объектов культурного наследия (Мастрюкова С.А.) направить уведомления, предусмотренные действующим законодательством в сфере охраны объектов культурного наследия.

4. Отделу учета объектов культурного наследия (ответственный - Шустова Е.Г.) в срок, предусмотренный действующим законодательством, направить в орган регистрации прав документы (содержащиеся в них сведения), необходимые для внесения сведений в Единый государственный реестр недвижимости.

5. Контроль за исполнением настоящего приказа возложить на заместителя председателя комитета В.П. Афанасьеву.

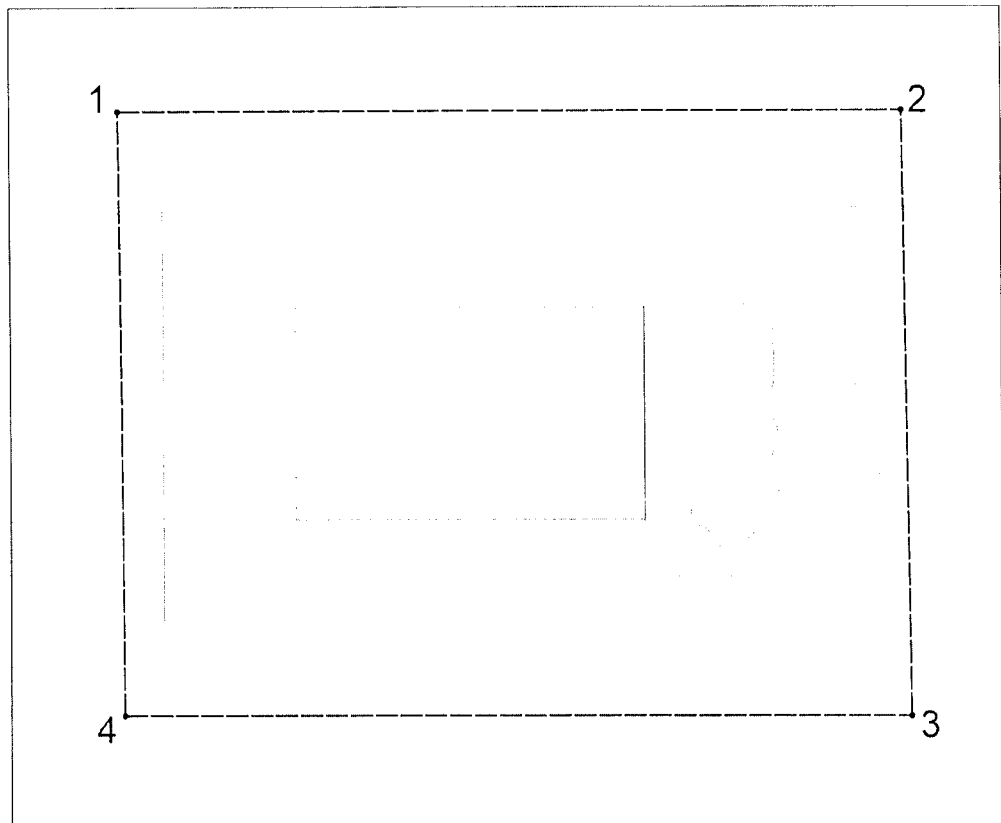
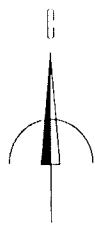
6. Приказ вступает в силу с момента его официального опубликования.

**Министр области –
председатель комитета**




В.В. Мухин

Границы территории объекта культурного наследия федерального значения «Могила Беляева Петра Петровича (1805–1865), декабриста», расположенного по адресу: Саратовская область, г. Саратов, Воскресенское кладбище



М 1:20

Условные обозначения

- Объект культурного наследия федерального значения
-  Граница территории объекта культурного наследия
- 4° Поворотные (характерные) точки

**Текстовое описание границ территории
объекта культурного наследия федерального значения «Могила Беляева
Петра Петровича (1805–1865), декабриста», расположенного по адресу:
Саратовская область, г. Саратов, Воскресенское кладбище**

Прохождение границы		Описание прохождения границы
от точки	до точки	
1	2	3
1	2	От точки 1 в восточном направлении на расстоянии 2.40 м до точки 2;
2	3	От точки 2 в южном направлении на расстоянии 1.79 м до точки 3;
3	4	От точки 3 в западном направлении на расстоянии 2.45 м до точки 4;
4	1	От точки 4 в северном направлении на расстоянии 1.78 м до точки 1. Контур замкнулся.

**Координаты поворотных точек границ территории объекта
культурного наследия федерального значения «Могила Беляева Петра
Петровича (1805–1865), декабриста», расположенного по адресу:
Саратовская область, г. Саратов, Воскресенское кладбище**

Обозначение характерных точек границы	Координаты (МСК-64)	
	X	Y
1	499497.75	2297328.15
2	499497.76	2297330.56
3	499495.99	2297330.52
4	499495.96	2297328.13
1	499497.75	2297328.15

**Требования к осуществлению деятельности в границах территории
объекта культурного наследия федерального значения «Могила Беляева
Петра Петровича (1805–1865), декабриста», расположенного по адресу:
Саратовская область, г. Саратов, Воскресенское кладбище**

Согласно ст. 5 Федерального закона от 25.06.2002 № 73-ФЗ «Об объектах культурного наследия (памятниках истории и культуры) народов Российской Федерации» (далее – Федеральный закон от 25.06.2002 № 73-ФЗ) территории объектов культурного наследия относятся к землям историко-культурного назначения. Требования к осуществлению деятельности в

границах территории объекта культурного наследия установлены ст. 5.1 Федерального закона от 25.06.2002 № 73-ФЗ.

На территории памятника запрещается строительство объектов капитального строительства и увеличение объемно-пространственных характеристик существующих на территории памятника или ансамбля объектов капитального строительства; проведение земляных, строительных, мелиоративных и иных работ, за исключением работ по сохранению объекта культурного наследия или его отдельных элементов, сохранению историко-градостроительной или природной среды объекта культурного наследия.

На территории памятника разрешается ведение хозяйственной деятельности, не противоречащей требованиям обеспечения сохранности объекта культурного наследия и позволяющей обеспечить функционирование объекта культурного наследия в современных условиях.