

## КОМИТЕТ КУЛЬТУРНОГО НАСЛЕДИЯ САРАТОВСКОЙ ОБЛАСТИ

---

### П Р И К А З

от 14.04.2022 № 17-04/59

г. Саратов

**Об утверждении границ территории и требований к осуществлению деятельности в границах территории объекта культурного наследия регионального значения, расположенного по адресу: Саратовская область, г. Аткарск, ул. Советская, 88**

В соответствии со статьями 3.1, 5.1 и 9.2 Федерального закона от 25 июня 2002 года № 73-ФЗ «Об объектах культурного наследия (памятниках истории и культуры) народов Российской Федерации», Законом Саратовской области от 04 ноября 2003 года № 69-ЗСО «Об охране и использовании объектов культурного наследия (памятников истории и культуры) народов Российской Федерации, находящихся на территории Саратовской области», поручением Президента РФ от 20 августа 2012 года № Пр-2217 о территориальном планировании развития территорий, имеющих памятники истории и культуры и другие объекты, представляющие историко-культурную ценность, Приказом Министерства культуры Российской Федерации от 04 июня 2015 года № 1745 «Об утверждении требований к составлению проектов границ территорий объектов культурного наследия», Положением о комитете культурного наследия Саратовской области, утвержденным постановлением Правительства Саратовской области от 6 декабря 2021 года № 1051-П «Вопросы комитета культурного наследия Саратовской области», согласно проекту границ территории, разработанному ГАУК «НПЦ», ПРИКАЗЫВАЮ:

1. Утвердить границы территории и требования к осуществлению деятельности в границах территории объекта культурного наследия регионального значения «Здание гимназии женской 4–х классной», рубеж XIX–XX вв., расположенного по адресу: Саратовская область, г. Аткарск, ул. Советская, 88, согласно приложению.

2. Отделу правовой и организационно-кадровой работы (Белов А.К.) разместить приказ на официальном сайте в информационно - телекоммуникационной сети «Интернет» и направить приказ в министерство информации и печати Саратовской области для официального опубликования.

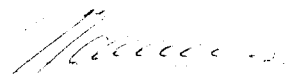
3. Отделу учета объектов культурного наследия (Мастрюкова С.А.) направить уведомления, предусмотренные действующим законодательством в сфере охраны объектов культурного наследия.

4. Отделу учета объектов культурного наследия (ответственный - Шустова Е.Г.) в срок, предусмотренный действующим законодательством, направить в орган регистрации прав документы (содержащиеся в них сведения), необходимые для внесения сведений в Единый государственный реестр недвижимости.

5. Контроль за исполнением настоящего приказа возложить на заместителя председателя комитета В.П. Афанасьеву.

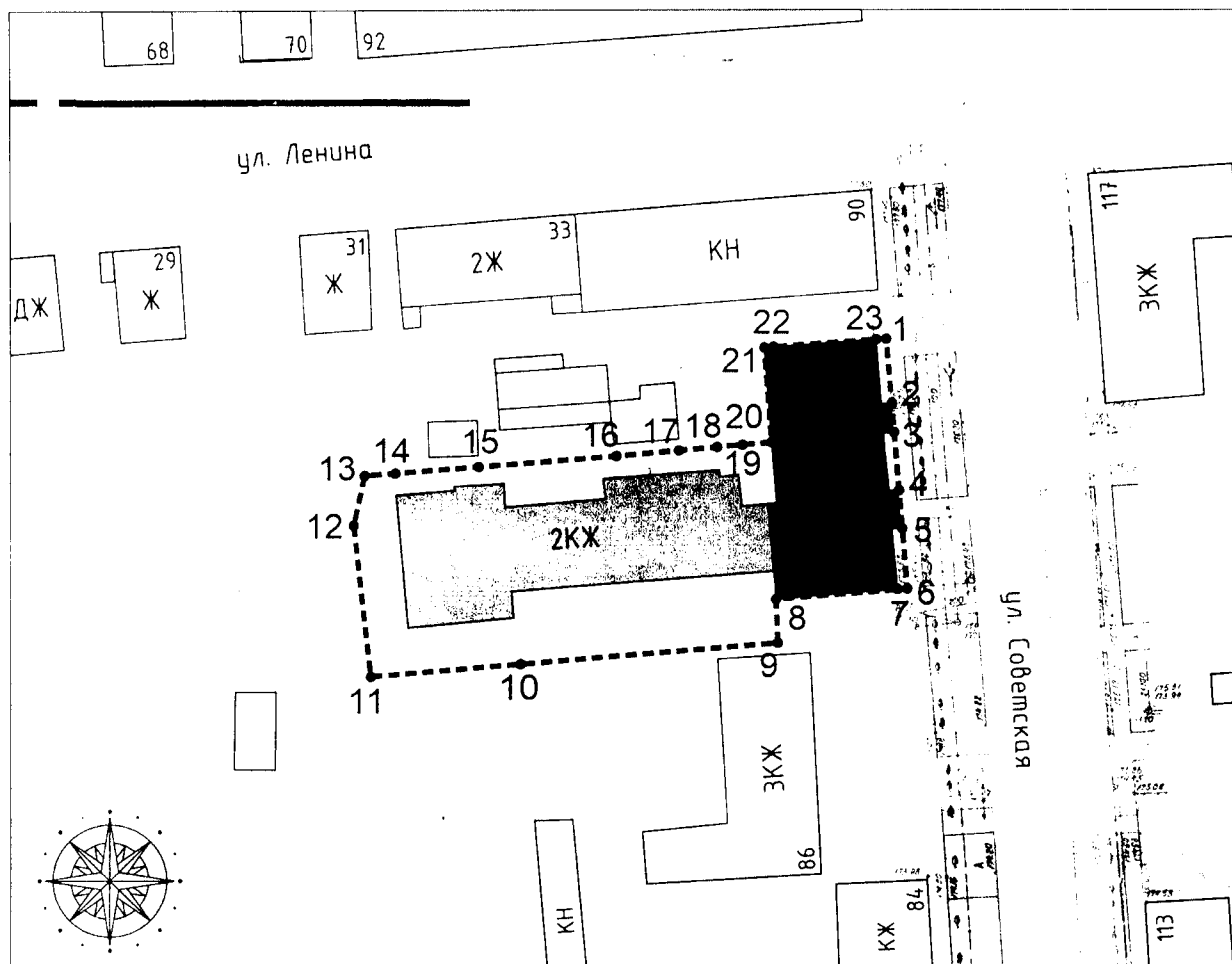
6. Приказ вступает в силу с момента его официального опубликования.

**Министр области –  
председатель комитета**







**В.В. Мухин**

**Границы территории объекта культурного наследия регионального значения «Здание гимназии женской 4-х классной», рубеж XIX–XX вв., расположенного по адресу: Саратовская область, г. Аткарск, ул. Советская, 88**



*Условные обозначения:*

-  - Объект культурного наследия
-  - поздняя пристройка к Объекту
-  - окружающая застройка
-  - граница территории Объекта
- 11 - поворотные (характерные) точки

**Текстовое описание границ территории объекта культурного наследия  
регионального значения «Здание гимназии женской 4–х классной», рубеж  
XIX–XX вв., расположенного по адресу: Саратовская область, г. Аткарск, ул.  
Советская, 88**

Прохождение границы		Описание прохождения границы
от точки	до точки	
1	2	3
1	2	от начальной точки 1 на юго-юго-восток 11,46 м вдоль четной стороны линии застройки ул. Советская до выступа угла здания - точки 2;
2	3	от точки 2 на юго-юго-восток 3,54 м вдоль четной стороны линии застройки ул. Советская до точки 3;
3	4	от точки 3 на юго-юго-восток 10,78 м вдоль четной стороны линии застройки ул. Советская до угла здания - точки 4;
4	5	от точки 4 на юго-юго-восток 3,73 м вдоль четной стороны линии застройки ул. Советская до точки 5;
5	6	от точки 5 на юго-юго-восток 10,27 м вдоль четной стороны линии застройки ул. Советская до точки 6;
6	7	от точки 6 на юго-запад 1,07 м до угла здания - точки 7;
7	8	от точки 7 на юго-запад 15,82 м по границе земельного участка с кадастровым номером 64:39:030214:38 до точки 8;
8	9	от точки 8 на юго-юго-восток 5,58 м по линии, являющейся ограждением (забором), до точки 9;
9	10	от точки 9 на юго-запад 48,93 м по линии ограждения территории (забору) до точки 10;
10	11	от точки 10 (угла забора) на юго-запад 20,69 м до точки 11;
11	12	от точки 11 на север 20,46 м до точки 12;
12	13	от точки 12 на северо-восток 10,95 м по границе земельного участка с кадастровым номером 64:39:030214:38 до точки 13;
13	20	от точки 13 преимущественно на восток 61,73 м через точки 14-19 по ломаной линии границы земельного участка с кадастровым номером 64:38:030214:38 до точки 20;
20	21	от точки 20 на север 16,36 м по границе земельного участка с кадастровым номером 64:38:030214:38 до точки 21;
21	22	от точки 21 на восток 1,02 м до угла здания - точки 22;
22	23	от точки 22 на восток 17,47 м по контуру здания до точки 23;
23	1	от точки 23 на восток 0,99 м до начальной точки 1.

**Координаты поворотных точек границ территории объекта культурного наследия регионального значения «Здание гимназии женской 4-х классной», рубеж XIX–XX вв., расположенного по адресу: Саратовская область, г. Аткарек, ул. Советская, 88**

Обозначение характерных точек границы	Координаты (МСК-64)	
	X	Y
1	2	3
1	535202.33	2227560.98
2	535190.88	2227561.63
3	535187.35	2227561.83
4	535176.59	2227562.48
5	535172.87	2227562.67
6	535162.61	2227563.19
7	535162.54	2227562.12
8	535161.49	2227546.34
9	535155.92	2227546.65
10	535152.30	2227497.85
11	535150.76	2227477.22
12	535171.22	2227477.01
13	535181.44	2227480.95
14	535181.24	2227486.35
15	535181.64	2227499.37
16	535183.15	2227518.07
17	535184.51	2227528.97
18	535184.94	2227534.06
19	535185.12	2227537.15
20	535185.38	2227542.49
21	535201.71	2227541.51
22	535201.75	2227542.52
23	535202.30	2227559.99

**Требования к осуществлению деятельности в границах территории объекта культурного наследия регионального значения «Здание гимназии женской 4–х классной», рубеж XIX–XX вв., расположенного по адресу: Саратовская область, г. Аткарск, ул. Советская, 88**

Согласно ст. 5 Федерального закона от 25.06.2002 № 73-ФЗ «Об объектах культурного наследия (памятниках истории и культуры) народов Российской Федерации» (далее – Федеральный закон от 25.06.2002 № 73-ФЗ), территории объектов культурного наследия относятся к землям историко-культурного назначения. Требования к осуществлению деятельности в границах территории объекта культурного наследия установлены ст. 5.1 Федерального закона от 25.06.2002 № 73-ФЗ.

На территории памятника **запрещается** строительство объектов капитального строительства и увеличение объемно-пространственных характеристик существующих на территории памятника или ансамбля объектов капитального строительства; проведение земляных, строительных, мелиоративных и иных работ, за исключением работ по сохранению объекта культурного наследия или его отдельных элементов, сохранению историко-градостроительной или природной среды объекта культурного наследия.

На территории памятника **разрешается** ведение хозяйственной деятельности, не противоречащей требованиям обеспечения сохранности объекта культурного наследия и позволяющей обеспечить функционирование объекта культурного наследия в современных условиях.