



УПРАВЛЕНИЕ ПО ОХРАНЕ ОБЪЕКТОВ КУЛЬТУРНОГО НАСЛЕДИЯ ПРАВИТЕЛЬСТВА САРАТОВСКОЙ ОБЛАСТИ

П Р И К А З

от 16.04.2011 № 01-04/92

г. Саратов

Об утверждении границ территории и требований к осуществлению деятельности в границах территории объекта культурного наследия регионального значения, расположенного по адресу: Саратовская область, г. Саратов, ул. Университетская, 70 (угол с ул. Большая Горная, 351)

В соответствии со статьями 3.1, 5.1 и 9.2 Федерального закона от 25 июня 2002 года № 73-ФЗ «Об объектах культурного наследия (памятниках истории и культуры) народов Российской Федерации», Законом Саратовской области от 04 ноября 2003 года № 69-ЗСО «Об охране и использовании объектов культурного наследия (памятников истории и культуры) народов Российской Федерации, находящихся на территории Саратовской области», поручением Президента РФ от 20 августа 2012 года № Пр-2217 о территориальном планировании развития территорий, имеющих памятники истории и культуры и другие объекты, представляющие историко-культурную ценность, Приказом Министерства культуры Российской Федерации от 04 июня 2015 года № 1745 «Об утверждении требований к составлению проектов границ территорий объектов культурного наследия», Положением об управлении по охране объектов культурного наследия Правительства Саратовской области, утвержденным постановлением Правительства Саратовской области от 15 июня 2015 года № 288-П, согласно проекту границ территории, разработанному ГАУК «НПЦ», ПРИКАЗЫВАЮ:

1. Утвердить границы территории и требования к осуществлению деятельности в границах территории объекта культурного наследия регионального значения «Церковь Свято-Серафимовская», кон. XIX в., расположенного по адресу: Саратовская область, г. Саратов, ул. Университетская, 70 (угол с ул. Большая Горная, 351), согласно приложению.

2. Отделу административно-финансового и правового обеспечения (Власова Н.В.) разместить приказ на официальном сайте в информационно-телекоммуникационной сети «Интернет» и направить в министерство информации и печати Саратовской области для официального опубликования.

3. Отделу учета объектов культурного наследия (Шустова Е.Г.) направить уведомления, предусмотренные действующим законодательством в сфере охраны объектов культурного наследия.

4. Отделу учета объектов культурного наследия (ответственный - Шустова Е.Г.) в срок, предусмотренный действующим законодательством, направить в орган регистрации прав документы (содержащиеся в них сведения), необходимые для внесения сведений в Единый государственный реестр недвижимости.

5. Контроль за исполнением приказа возложить на заместителя начальника управления Афанасьеву В.П.

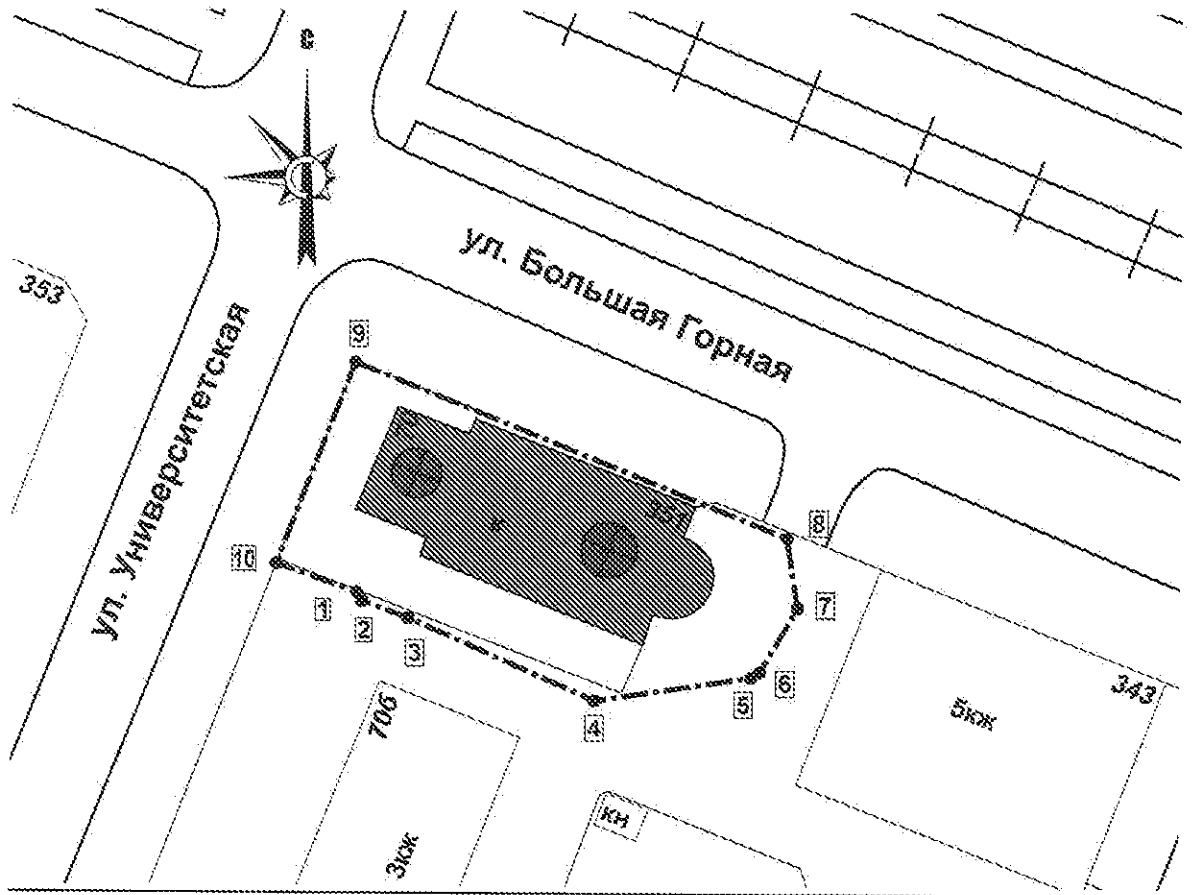
6. Приказ вступает в силу с момента его официального опубликования.

Начальник управления



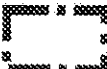



В.В. Мухин

Границы территории объекта культурного наследия регионального значения «Церковь Свято-Серафимовская», кон. XIX в., расположенного по адресу: Саратовская область, г. Саратов, ул. Университетская, 70 (угол с ул. Большая Горная, 351)



УСЛОВНЫЕ ОБОЗНАЧЕНИЯ:

-  Объект культурного наследия
-  Окружающая застройка
-  Граница территории объекта культурного наследия
-  Поворотные (характерные) точки границы территории объекта культурного наследия

Координаты характерных точек границ территории объекта культурного наследия регионального значения «Церковь Свято-Серафимовская», кон. XIX в., расположенного по адресу: Саратовская область, г. Саратов, ул. Университетская, 70 (угол с ул. Большая Горная, 351)

Обозначение характерных точек границы	Координаты, МСК-64	
	X	Y
1	498259.35	2297344.83
2	498258.75	2297345.13
3	498257.35	2297349.21
4	498250.55	2297365.31
5	498252.61	2297378.86
6	498253.09	2297379.59
7	498258.75	2297382.75
8	498264.57	2297381.72
9	498279.24	2297344.29
10	498261.92	2297337.89

Требования к осуществлению деятельности в границах территории объекта культурного наследия регионального значения «Церковь Свято-Серафимовская», кон. XIX в., расположенного по адресу: Саратовская область, г. Саратов, ул. Университетская, 70 (угол с ул. Большая Горная, 351)

Согласно ст. 5 Федерального закона от 25.06.2002 № 73-ФЗ «Об объектах культурного наследия (памятниках истории и культуры) народов Российской Федерации» (далее – Федеральный закон от 25.06.2002 № 73-ФЗ), территории объектов культурного наследия относятся к землям историко-культурного назначения. Требования к осуществлению деятельности в границах территории объекта культурного наследия установлены ст. 5.1 Федерального закона от 25.06.2002 № 73-ФЗ.

На территории памятника запрещается строительство объектов капитального строительства и увеличение объемно-пространственных характеристик существующих на территории памятника или ансамбля объектов капитального строительства; проведение земляных, строительных, мелиоративных и иных работ, за исключением работ по сохранению объекта культурного наследия или его отдельных элементов, сохранению историко-градостроительной или природной среды объекта культурного наследия.

На территории памятника **разрешается** ведение хозяйственной деятельности, не противоречащей требованиям обеспечения сохранности объекта культурного наследия и позволяющей обеспечить функционирование объекта культурного наследия в современных условиях.