



**УПРАВЛЕНИЕ ПО ОХРАНЕ ОБЪЕКТОВ КУЛЬТУРНОГО
НАСЛЕДИЯ ПРАВИТЕЛЬСТВА САРАТОВСКОЙ ОБЛАСТИ**

П Р И К А З

от 15.06.2021 № 04-04/56

г. Саратов

**Об утверждении границ территории и
требований к осуществлению
деятельности в границах территории
выявленного объекта культурного
наследия, расположенного по адресу:
Саратовская область, г. Энгельс,
ул. Красноармейская, 16/ ул. Телеграфная**

В соответствии со статьями 3.1, 5.1 и 9.2 Федерального закона от 25 июня 2002 года № 73-ФЗ «Об объектах культурного наследия (памятниках истории и культуры) народов Российской Федерации», Законом Саратовской области от 04 ноября 2003 года № 69-ЗСО «Об охране и использовании объектов культурного наследия (памятников истории и культуры) народов Российской Федерации, находящихся на территории Саратовской области», поручением Президента РФ от 20 августа 2012 года № Пр-22170 территориальном планировании развития территорий, имеющих памятники истории и культуры и другие объекты, представляющие историко-культурную ценность, Приказом Министерства культуры Российской Федерации от 04 июня 2015 года № 1745 «Об утверждении требований к составлению проектов границ территорий объектов культурного наследия», Положением об управлении по охране объектов культурного наследия Правительства Саратовской области, утвержденным постановлением Правительства Саратовской области от 15 июня 2015 года № 288-П, согласно проектной документации, разработанной ООО НПЦ «Приоритет», ПРИКАЗЫВАЮ:

1. Утвердить границы территории и требования к осуществлению деятельности в границах территории выявленного объекта культурного наследия «Общественное здание, кон. XIX в.», расположенного по адресу: Саратовская область, г. Энгельс, ул. Красноармейская, 16/ ул. Телеграфная, согласно приложению.

2. Отделу административно-финансового и правового обеспечения (Власова Н.В.) разместить приказ на официальном сайте в информационно-телекоммуникационной сети «Интернет» и направить в министерство информации и печати Саратовской области для официального опубликования.


3. Отделу учета объектов культурного наследия (Мастрюкова С.А.) направить уведомления, предусмотренные действующим законодательством в сфере охраны объектов культурного наследия.

4. Отделу учета объектов культурного наследия (ответственный - Шустова Е.Г.) в срок, предусмотренный действующим законодательством, направить в орган регистрации прав документы (содержащиеся в них сведения), необходимые для внесения сведений в Единый государственный реестр недвижимости.

5. Контроль за исполнением приказа возложить на заместителя начальника управления Афанасьеву В.П.

6. Приказ вступает в силу с момента его официального опубликования.

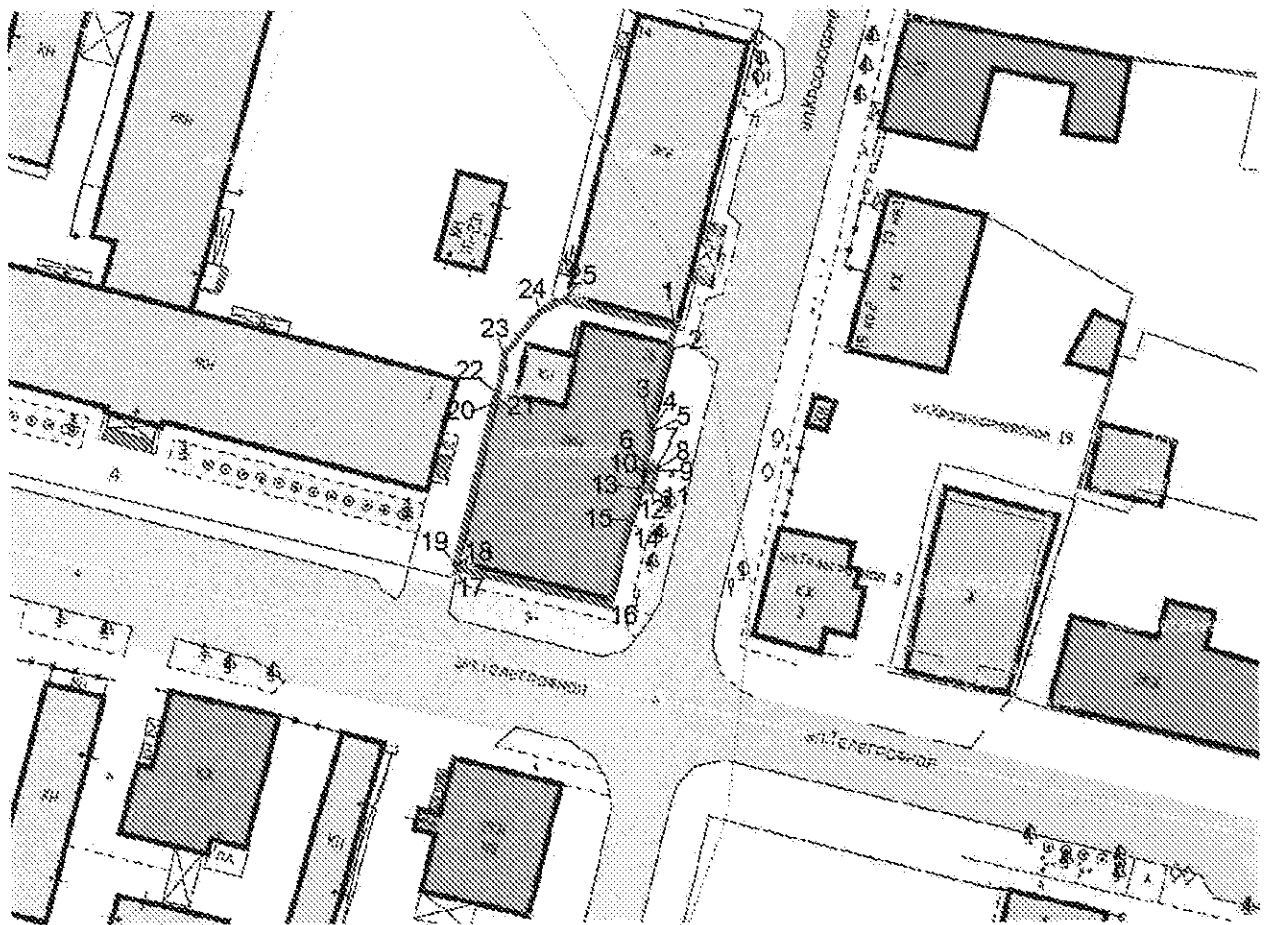
Начальник управления




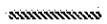
В.В. Мухин

**Границы территории выявленного объекта культурного наследия
«Общественное здание, кон. XIX в.», расположенного по адресу:
Саратовская область, г. Энгельс, ул. Красноармейская, 16/
ул. Телеграфная**

Граница территории Объекта совпадает с границей земельного участка с кадастровым номером 64:50:010733:6.



Использованные условные обозначения:

-  - объект культурного наследия;
-  - граница территории объекта культурного наследия;
- 2 - номер характерных поворотных точек.

**Координаты характерных точек границ территории выявленного объекта
культурного наследия «Общественное здание, кон. XIX в.»,
расположенного по адресу: Саратовская область, г. Энгельс,
ул. Красноармейская, 16/ ул. Телеграфная**

№ точки	№ точки участка	Координаты	
		X	Y
1	94	493066.98	2305772.52
2	95	493064.63	2305771.86
3	96	493056.08	2305769.8
4	97	493055.5	2305769.66
5	98	493055.42	2305769.98
6	99	493051.85	2305769.13
7	100	493051.55	2305770.39
8	101	493051.27	2305770.32
9	102	493051.23	2305770.45
10	103	493049.23	2305769.96
11	104	493049.25	2305769.87
12	105	493048.91	2305769.8
13	106	493049.23	2305768.51
14	107	493045.64	2305767.66
15	108	493045.71	2305767.32
16	109	493036.4	2305765.21
17	110	493040.57	2305748.42
18	111	493040.76	2305748.46
19	112	493040.8	2305748.3
20	113	493058.69	2305752.56
21	114	493059.48	2305752.77
22	115	493059.82	2305753.1
23	116	493064.1	2305753.8
24	117	493068.87	2305757.69
25	118	493070.08	2305760.37

Требования к осуществлению деятельности в границах выявленного объекта культурного наследия «Общественное здание, кон. XIX в.», расположенного по адресу: Саратовская область, г. Энгельс, ул. Красноармейская, 16/ ул. Телеграфная

Согласно ст. 5 Федерального закона от 25.06.2002 № 73-ФЗ «Об объектах культурного наследия (памятниках истории и культуры) народов Российской Федерации» (далее – Федеральный закон от 25.06.2002 № 73-ФЗ), территории объектов культурного наследия относятся к землям историко-культурного назначения. Требования к осуществлению деятельности в границах территории объекта культурного наследия установлены ст. 5.1 Федерального закона от 25.06.2002 № 73-ФЗ.

На территории памятника **запрещается** строительство объектов капитального строительства и увеличение объемно-пространственных характеристик существующих на территории памятника или ансамбля объектов капитального строительства; проведение земляных, строительных, мелиоративных и иных работ, за исключением работ по сохранению объекта культурного наследия или его отдельных элементов, сохранению историко-градостроительной или природной среды объекта культурного наследия.

На территории памятника **разрешается** ведение хозяйственной деятельности, не противоречащей требованиям обеспечения сохранности объекта культурного наследия и позволяющей обеспечить функционирование объекта культурного наследия в современных условиях.