



**УПРАВЛЕНИЕ ПО ОХРАНЕ ОБЪЕКТОВ КУЛЬТУРНОГО
НАСЛЕДИЯ ПРАВИТЕЛЬСТВА САРАТОВСКОЙ ОБЛАСТИ**

П Р И К А З

от 01.04.2021 № 01-04/13

г. Саратов

**Об утверждении границ территории и
требований к осуществлению
деятельности в границах территории
выявленного объекта культурного
наследия, расположенного по адресу:
Саратовская область, г. Саратов,
ул. Московская, 158**

В соответствии со статьями 3.1, 5.1 и 9.2 Федерального закона от 25 июня 2002 года № 73-ФЗ «Об объектах культурного наследия (памятниках истории и культуры) народов Российской Федерации», Законом Саратовской области от 04 ноября 2003 года № 69-ЗСО «Об охране и использовании объектов культурного наследия (памятников истории и культуры) народов Российской Федерации, находящихся на территории Саратовской области», поручением Президента РФ от 20 августа 2012 года № Пр-2217 о территориальном планировании развития территорий, имеющих памятники истории и культуры и другие объекты, представляющие историко-культурную ценность, Приказом Министерства культуры Российской Федерации от 04 июня 2015 года № 1745 «Об утверждении требований к составлению проектов границ территорий объектов культурного наследия», Положением об управлении по охране объектов культурного наследия Правительства Саратовской области, утвержденным постановлением Правительства Саратовской области от 15 июня 2015 года № 288-П, согласно проекту уточнения границ территории, разработанному ООО НПЦ «Приоритет», ПРИКАЗЫВАЮ:

1. Утвердить границы территории и требования к осуществлению деятельности в границах территории выявленного объекта культурного наследия «Клуб училища пограничников, 1930-е гг.», расположенного по адресу: Саратовская область, г. Саратов, ул. Московская, 158, согласно приложению.

1.1. Признать утратившим силу приказ управления по охране объектов культурного наследия Правительства Саратовской области от 30.07.2020 № 01-04/274 «Об утверждении границ территории и правовых режимов использования земельных участков в границах территории выявленного

объекта культурного наследия, расположенного по адресу: Саратовская область, г. Саратов, ул. Московская, 158».

2. Отделу административно-финансового и правового обеспечения (Власова Н.В.) разместить приказ на официальном сайте в информационно-телекоммуникационной сети «Интернет» и направить в министерство информации и печати Саратовской области для официального опубликования.

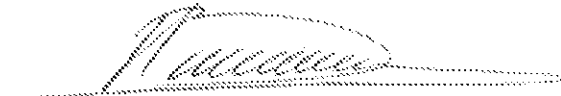
3. Отделу учета объектов культурного наследия (Мастрюкова С.А.) направить уведомления, предусмотренные действующим законодательством в сфере охраны объектов культурного наследия.

4. Отделу учета объектов культурного наследия (ответственный - Шустова Е.Г.) в срок, предусмотренный действующим законодательством, направить в орган регистрации прав документы (содержащиеся в них сведения), необходимые для внесения сведений в Единый государственный реестр недвижимости.

5. Контроль за исполнением приказа возложить на заместителя начальника управления Афанасьеву В.П.

6. Приказ вступает в силу с момента его официального опубликования.

Начальник управления






В.В. Мухин

**Границы территории выявленного объекта культурного наследия «Клуб
училища пограничников, 1930-е гг.», расположенного по адресу:
Саратовская область, г. Саратов, ул. Московская, 158**



Использованные условные обозначения:

-  - объект культурного наследия;
-  - граница территории объекта культурного наследия;
-  - номера характерных поворотных точек.

**Координаты характерных точек границ территории выявленного объекта
культурного наследия «Клуб училища пограничников, 1930-е гг.»,
расположенного по адресу: Саратовская область,
г. Саратов, ул. Московская, 158**

Сведения о местоположении границ объекта					
1. Система координат МСК-64, зона 2					
2. Сведения о характерных точках границ объекта					
Обозначение характерных точек границ	Координаты, м		Метод определения координат характерной точки	Средняя квадратическая погрешность положения характерной точки (Мп), м	Описание обозначения точки на местности (при наличии)
	X	Y			
1	2	3	4	5	6
1	497542.18	2297073.91	Геодезический метод	0.10	-
2	497496.53	2297202.58	Геодезический метод	0.10	-
3	497494.93	2297206.61	Геодезический метод	0.10	-
4	497436.85	2297370.40	Геодезический метод	0.10	-
5	497436.15	2297373.01	Геодезический метод	0.10	-
6	497435.78	2297376.19	Геодезический метод	0.10	-
7	497436.05	2297379.64	Геодезический метод	0.10	-
8	497436.32	2297381.64	Геодезический метод	0.10	-
9	497437.45	2297385.12	Геодезический метод	0.10	-
10	497439.07	2297387.80	Геодезический метод	0.10	-
11	497440.80	2297389.92	Геодезический метод	0.10	-
12	497443.30	2297391.98	Геодезический метод	0.10	-
13	497446.10	2297393.37	Геодезический метод	0.10	-
14	497456.48	2297397.26	Геодезический метод	0.10	-
15	497500.91	2297279.81	Геодезический метод	0.10	-
16	497574.96	2297306.88	Геодезический метод	0.10	-
17	497606.92	2297218.67	Геодезический метод	0.10	-
18	497530.23	2297191.49	Геодезический метод	0.10	-
19	497568.44	2297083.82	Геодезический метод	0.10	-

**Требования к осуществлению деятельности в границах выявленного
объекта культурного наследия «Клуб училища пограничников, 1930-е гг.»,
расположенного по адресу: Саратовская область, г. Саратов,
ул. Московская, 158**

Согласно ст. 5 Федерального закона от 25.06.2002 № 73-ФЗ «Об объектах культурного наследия (памятниках истории и культуры) народов Российской Федерации» (далее – Федеральный закон от 25.06.2002 № 73-ФЗ), территории объектов культурного наследия относятся к землям историко-культурного назначения. Требования к осуществлению деятельности в границах территории объекта культурного наследия установлены ст. 5.1 Федерального закона от 25.06.2002 № 73-ФЗ.

На территории памятника **запрещается** строительство объектов капитального строительства и увеличение объемно-пространственных характеристик существующих на территории памятника или ансамбля объектов капитального строительства; проведение земляных, строительных, мелиоративных и иных работ, за исключением работ по сохранению объекта культурного наследия или его отдельных элементов, сохранению историко-градостроительной или природной среды объекта культурного наследия.

На территории памятника **разрешается** ведение хозяйственной деятельности, не противоречащей требованиям обеспечения сохранности объекта культурного наследия и позволяющей обеспечить функционирование объекта культурного наследия в современных условиях.