



УПРАВЛЕНИЕ ПО ОХРАНЕ ОБЪЕКТОВ КУЛЬТУРНОГО НАСЛЕДИЯ ПРАВИТЕЛЬСТВА САРАТОВСКОЙ ОБЛАСТИ

П Р И К А З

от 11.01.2014 № 01.04/2

г. Саратов

**Об утверждении границ территории и
правового режима использования
земельных участков в границах
территории выявленного объекта
культурного наследия, расположенного по
адресу: Саратовская область, г. Саратов,
ул. Волжская, 21/ ул. Некрасова, 19-23**

В соответствии со статьями 3.1, 5.1 и 9.2 Федерального закона от 25 июня 2002 года № 73-ФЗ «Об объектах культурного наследия (памятниках истории и культуры) народов Российской Федерации», Законом Саратовской области от 04 ноября 2003 года № 69-ЗСО «Об охране и использовании объектов культурного наследия (памятников истории и культуры) народов Российской Федерации, находящихся на территории Саратовской области», поручением Президента РФ от 20 августа 2012 года № Пр-2217 о территориальном планировании развития территорий, имеющих памятники истории и культуры и другие объекты, представляющие историко-культурную ценность, Приказом Министерства культуры Российской Федерации от 04 июня 2015 года № 1745 «Об утверждении требований к составлению проектов границ территорий объектов культурного наследия», Положением об управлении по охране объектов культурного наследия Правительства Саратовской области, утвержденным постановлением Правительства Саратовской области от 15 июня 2015 года № 288-П, согласно проекту границ территории, разработанному ООО НПС «Приоритет», ПРИКАЗЫВАЮ:

1. Утвердить границы территории и правовой режим использования земельных участков в границах территории выявленного объекта культурного наследия «Дом жилой инженерно-технических работников, 1930-е г.», расположенного по адресу: Саратовская область, г. Саратов, ул. Волжская, 21/ ул. Некрасова, 19-23, согласно приложению.

2. Отделу административно-финансового и правового обеспечения (Власова Н.В.) разместить приказ на официальном сайте в информационно-телекоммуникационной сети «Интернет» и направить в министерство информации и печати области для официального опубликования.


3. Отделу учета объектов культурного наследия (Мастрюкова С.А.) направить уведомления, предусмотренные действующим законодательством в сфере охраны объектов культурного наследия.

4. Отделу учета объектов культурного наследия (ответственный - Шустова Е.Г.) в срок, предусмотренный действующим законодательством, направить в орган регистрации прав документы (содержащиеся в них сведения), необходимые для внесения сведений в Единый государственный реестр недвижимости.

5. Контроль за исполнением приказа возложить на заместителя начальника управления Афанасьеву В.П.

6. Приказ вступает в силу с момента его официального опубликования.

Начальник управления






.....

В.В. Мухин

**Границы территории выявленного объекта культурного наследия
«Дом жилой инженерно-технических работников, 1930-е г.»,
расположенного по адресу: Саратовская область, г. Саратов,
ул. Волжская, 21/ ул. Некрасова, 19-23**



Использованные условные обозначения:

-  - выявленный объект культурного наследия;
-  - граница территории выявленного объекта культурного наследия;
-  - номера характерных поворотных точек.

Координаты характерных точек границ территории выявленного объекта культурного наследия «Дом жилой инженерно-технических работников, 1930-е г.», расположенного по адресу: Саратовская область, г. Саратов, ул. Волжская, 21/ ул. Некрасова, 19-23

Раздел 2					
Сведения о местоположении границ объекта					
1. Система координат: МСК-64, зона 2					
2. Сведения о характерных точках границ объекта					
Обозначение характерных точек границ	Координаты, м		Метод определения координат характерной точки	Средняя квадратическая погрешность положения характерной точки (M), м	Описание обозначения точки на местности (при наличии)
	X	Y			
1	2	3	4	5	6
-	-	-	-	-	-
3. Сведения о характерных точках части (частей) границ объекта					
Обозначение характерных точек части границы	Координаты, м		Метод определения координат характерной точки	Средняя квадратическая погрешность положения характерной точки (M), м	Описание обозначения точки на местности (при наличии)
	X	Y			
1	2	3	4	5	6
Часть 1					
1	496281.66	2299413.81	Геодетический метод	0.10	-
2	496274.76	2299422.97	Геодетический метод	0.10	-
3	496229.75	2299417.12	Геодетический метод	0.10	-
4	496191.29	2299403.58	Геодетический метод	0.10	-
5	496143.53	2299386.76	Геодетический метод	0.10	-
6	496143.78	2299386.06	Геодетический метод	0.10	-
7	496151.17	2299368.46	Геодетический метод	0.10	-
8	496168.52	2299372.59	Геодетический метод	0.10	-
9	496188.98	2299382.58	Геодетический метод	0.10	-
10	496200.30	2299385.97	Геодетический метод	0.10	-
11	496236.64	2299398.14	Геодетический метод	0.10	-
12	496270.14	2299409.65	Геодетический метод	0.10	-
1	496281.66	2299413.81	Геодетический метод	0.10	-

Требования к осуществлению деятельности в границах территории выявленного объекта культурного наследия «Дом жилой инженерно-технических работников, 1930-е г.», расположенного по адресу: Саратовская область, г. Саратов, ул. Волжская, 21/ ул. Некрасова, 19-23

Согласно ст. 5 Федерального закона от 25.06.2002 № 73-ФЗ «Об объектах культурного наследия (памятниках истории и культуры) народов Российской Федерации» (далее – Федеральный закон от 25.06.2002 № 73-ФЗ), территории объектов культурного наследия относятся к землям историко-культурного назначения. Требования к осуществлению деятельности в границах территории объекта культурного наследия установлены ст. 5.1 Федерального закон от 25.06.2002 № 73-ФЗ.

На территории памятника **запрещается** строительство объектов капитального строительства и увеличение объемно-пространственных характеристик существующих на территории памятника или ансамбля объектов капитального строительства; проведение земляных, строительных, мелноративных и иных работ, за исключением работ по сохранению объекта культурного наследия или его отдельных элементов, сохранению историко-градостроительной или природной среды объекта культурного наследия.

На территории памятника **разрешается** ведение хозяйственной деятельности, не противоречащей требованиям обеспечения сохранности объекта культурного наследия и позволяющей обеспечить функционирование объекта культурного наследия в современных условиях.