

**МИНИСТЕРСТВО ПРИРОДНЫХ РЕСУРСОВ И ЭКОЛОГИИ
САРАТОВСКОЙ ОБЛАСТИ**

ПРИКАЗ

от 30 декабря 2020 года № 388

г.Саратов

**Об утверждении проектной документации по проектированию
(изменению) границ лесов, расположенных в лесопарковых зонах
Саратовского лесничества Саратовской области**

В соответствии с Лесным кодексом Российской Федерации, постановлением Правительства Российской Федерации от 21 декабря 2019 года № 1755 «Об утверждении Правил изменения границ земель, на которых располагаются леса, указанные в пунктах 3 и 4 части 1 статьи 114 Лесного кодекса Российской Федерации, и определения функциональных зон в лесах, расположенных в лесопарковых зонах», обращением общества с ограниченной ответственностью «Дальмонтажстрой» от 6 ноября 2020 года № 0512/2020-4, проектной документацией по проектированию (изменению) границ лесов, расположенных в лесопарковых зонах Саратовского лесничества Саратовской области, ПРИКАЗЫВАЮ:

1. Утвердить проектную документацию по проектированию (изменению) границ лесов, расположенных в лесопарковых зонах Саратовского лесничества Саратовской области.

2. Исключить из границ лесов, расположенных в лесопарковых зонах, лесной участок общей площадью 0,0057 га Саратовского лесничества, Усть-Курдюмского участкового лесничества, квартал 26, часть выдела 15 с координатами, текстовым, графическим описанием местоположения границ согласно приложению № 1.

3. Включить в границы лесов, расположенных в лесопарковых зонах, лесной участок Саратовского лесничества, Пригородного участкового лесничества, квартал 59, выдел 21, площадью 0,4 га с координатами, текстовым, графическим описанием местоположения согласно приложению № 2.

4. Отделу государственного лесного реестра (Маринина Т.В.) внести

соответствующую информацию в сведения государственного лесного реестра.

5. Отделу организационной работы (Осипова Т.А.) обеспечить размещение настоящего приказа на официальном сайте министерства природных ресурсов и экологии Саратовской области в информационно-телекоммуникационной сети «Интернет» в течение пяти рабочих дней со дня его подписания.

6. Отделу правовой работы (Дюнова Е.А.) обеспечить:

направление копии настоящего приказа на официальное опубликование в министерство информации и печати Саратовской области в течение одного рабочего дня после его подписания;

направление копии настоящего приказа в Саратовскую межрайонную природоохранную прокуратуру, прокуратуру Саратовской области и Департамент лесного хозяйства по Приволжскому федеральному округу в течение трех рабочих дней со дня его подписания;

направление копии настоящего приказа и сведений об источниках его официального опубликования в электронном виде посредством межведомственного электронного документооборота Саратовской области, а при отсутствии такой возможности – по информационно-телекоммуникационным сетям либо на электронных носителях в Управление Министерства юстиции Российской Федерации по Саратовской области для включения в федеральный регистр нормативных правовых актов субъектов Российской Федерации и проведения правовой экспертизы, в течение семи календарных дней после дня первого официального опубликования приказа.

7. Контроль за исполнением настоящего приказа возложить на первого заместителя начальника управления лесного хозяйства Трошина Д.Н.

Министр



К.М. Доронин

Приложение № 1 к приказу
министерства природных ресурсов
и экологии

Саратовской области от

30 декабря 2020 года № 108

**Перечень лесных участков, исключаемых из границ лесов,
расположенных в лесопарковых зонах
Саратовского лесничества Саратовской области**

| Наименование лесничества | Наименование участкового лесничества | Номер квартала | Номер выдела | Площадь, га |
|--------------------------|--------------------------------------|----------------|--------------|-------------|
| Саратовское | Усть-Курдюмское | 26 | часть 15 | 0,0057 |
| | Итого | | | 0,0057 |

**Координаты, текстовое и графическое описание местоположения границ
лесных участков, исключаемых из границ лесов, расположенных
в лесопарковых зонах Саратовского лесничества Саратовской области**

Саратовское лесничество, Усть-Курдюмское участковое лесничество,
квартал 26, часть выдел 15 площадью 0,0057 га

Описание местоположения границ лесного участка

| Квартал | Выдел | Номер точки | | Дирекционный угол | Горизонтальное проложение, м |
|--------------------------|-------|-------------|----------|---------------------|------------------------------|
| | | начальная | конечная | | |
| Часть лесного участка №1 | | | | | |
| 26 | ч15 | 1 | 2 | 7,25 ⁰ | 0,23 |
| | | 2 | 3 | 107,54 ⁰ | 1,04 |
| | | 3 | 4 | 97,38 ⁰ | 2,33 |
| | | 4 | 5 | 95,15 ⁰ | 1,64 |
| | | 5 | 6 | 268,51 ⁰ | 5,02 |
| | | 6 | 7 | 69,54 ⁰ | 1,31 |
| | | 7 | 1 | 279,42 ⁰ | 1,19 |

| Часть лесного участка №2 | | | | | |
|--------------------------|-----|---|---|---------------------|-------|
| 26 | ч15 | 1 | 2 | 284,41 ⁰ | 11,99 |
| | | 2 | 3 | 7,45 ⁰ | 3,26 |
| | | 3 | 4 | 87,29 ⁰ | 5,94 |
| | | 4 | 5 | 104,42 ⁰ | 7,09 |
| | | 5 | 6 | 202,59 ⁰ | 3,87 |
| | | 6 | 1 | 185,51 ⁰ | 1,18 |

Сведения о характерных точках границы лесного участка

| Квартал | Выдел | Система координат: МСК-64, зона 2 | | |
|--------------------------|-------|-----------------------------------|-----------------------------------|------------|
| | | Номер точки | Координаты (формат геодезический) | |
| | | | X | Y |
| Часть лесного участка №1 | | | | |
| 26 | ч15 | 1 | 504750,36 | 2311223,08 |
| | | 2 | 504750,59 | 2311223,11 |
| | | 3 | 504750,27 | 2311224,10 |
| | | 4 | 504749,96 | 2311226,41 |
| | | 5 | 504749,81 | 2311228,04 |
| | | 6 | 504749,71 | 2311223,02 |
| | | 7 | 504750,16 | 2311224,25 |
| | | 1 | 504750,36 | 2311223,08 |
| Часть лесного участка №2 | | | | |
| 26 | ч15 | 1 | 504719,70 | 2311230,97 |
| | | 2 | 504722,74 | 2311219,37 |
| | | 3 | 504725,97 | 2311219,81 |
| | | 4 | 504726,23 | 2311225,74 |
| | | 5 | 504724,43 | 2311232,60 |
| | | 6 | 504720,87 | 2311231,09 |
| | | 1 | 504719,70 | 2311230,97 |

Текстовое описание местоположения границ лесного участка

| Прохождение границ | | Описание прохождения границы |
|--------------------------|----------|--|
| от точки | до точки | |
| Часть лесного участка №1 | | |
| 1 | 2 | От точки 1, находящейся в 384 м к северо-востоку от пересечения ул. Советская и ул. Волжская с. Пристанное Саратовского района Саратовской области, к точке 2, расположенной в 0,23 м к северу по азимуту 7.250. |
| 2 | 3 | От точки 2 к точке 3, расположенной в 1,04 м к юго-востоку по азимуту 107.540. |
| 3 | 4 | От точки 3 к точке 4, расположенной в 2,33 м к юго-востоку по азимуту 97.380. |
| 4 | 5 | От точки 4 к точке 5, расположенной в 1,64 м к востоку по азимуту 95.150. |
| 5 | 6 | От точки 5 к точке 6, расположенной в 5,02 м к западу по азимуту 268.510. |
| 6 | 7 | От точки 6 к точке 7, расположенной в 1,31 м к северо-востоку по азимуту 69.540. |
| 7 | 1 | От точки 7 к точке 1, расположенной в 1,19 м к северо-западу по азимуту 279.420. |
| Часть лесного участка №2 | | |
| 1 | 2 | От точки 1, находящейся в находящейся в 387 м к северо-востоку от пересечения ул. Советская и ул. Волжская с. Пристанное Саратовского района Саратовской области, к точке 2, расположенной в 11,99 м к северо-западу по азимуту 284.410. |
| 2 | 3 | От точки 2 к точке 3, расположенной в 3,26 м к северу по азимуту 7.450. |
| 3 | 4 | От точки 3 к точке 4, расположенной в 5,94 м к востоку по азимуту 87.290. |
| 4 | 5 | От точки 4 к точке 5, расположенной в 7,09 м к юго-востоку по азимуту 104.420. |
| 5 | 6 | От точки 5 к точке 6, расположенной в 3,87 м к юго-западу по азимуту 202.590. |
| 6 | 1 | От точки 6 к точке 1, расположенной в 1,18 м к югу по азимуту 185.510. |

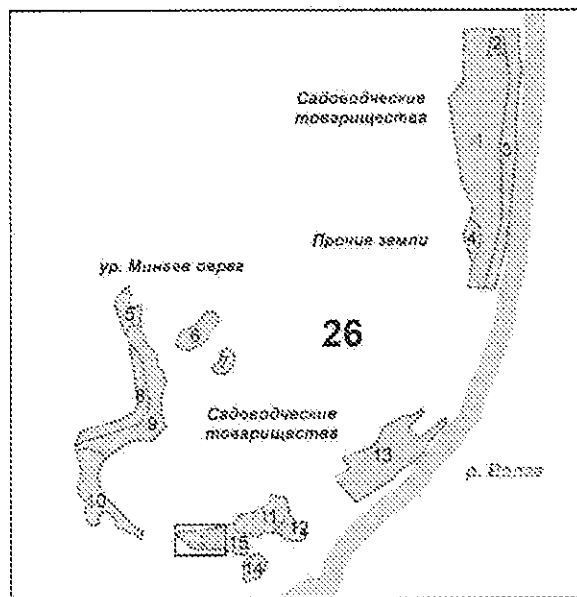
КАРТА-СХЕМА

(фрагмент)

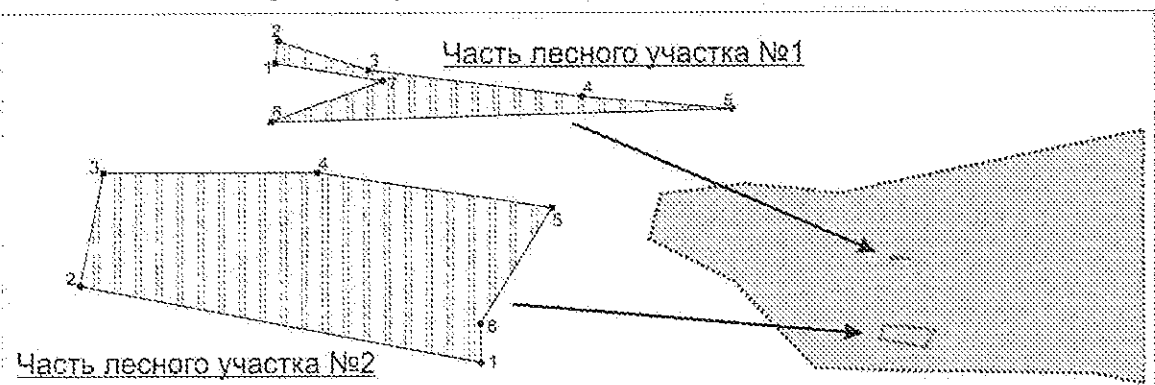
изменения границ лесов, расположенных в лесопарковых зонах Усть-Курдюмского участкового лесничества Саратовского лесничества Саратовской области

Местоположение лесного участка,
проектируемого к исключению из категории лесов, расположенных в лесопарковых зонах,
в рамках лесного квартала №26

МАСШТАБ 1:20000



Увеличенное изображение границ лесного участка с поворотными точками (57 кв. м.)



УСЛОВНЫЕ ОБОЗНАЧЕНИЯ

59 номер лесного квартала

----- границы лесных выделов

▨ лесные выделы

▨ лесной участок,
проектируемый к исключению из категории лесов,
расположенных в лесопарковых зонах

• 5 поворотные точки

Приложение № 2 к приказу
 министерства природных ресурсов
 и экологии Саратовской области
 от 30 декабря 2020 года № 318

**Перечень лесных участков, включаемых в границы лесов,
 расположенных в лесопарковых зонах
 Саратовского лесничества Саратовской области**

| Наименование лесничества | Наименование участкового лесничества | Номер квартала | Номер выдела | Площадь, га |
|--------------------------|--------------------------------------|----------------|--------------|-------------|
| Саратовское | Пригородное | 59 | 21 | 0,4 |
| | Итого | | | 0,4 |

**Координаты, текстовое и графическое описание местоположения границ
 лесных участков, включаемых в границы лесов, расположенных
 в лесопарковых зонах Саратовского лесничества Саратовской области**

Саратовское лесничество, Пригородное участковое лесничество,
 квартал 59, выдел 21

Описание местоположения границ лесного участка

| Квартал | Выдел | Номер точки | | Дирекционный угол | Горизонтальное проложение, м |
|---------|-------|-------------|----------|---------------------|------------------------------|
| | | начальная | конечная | | |
| 59 | 21 | 1 | 2 | 22,26 ⁰ | 47,58 |
| | | 2 | 3 | 106,07 ⁰ | 25,84 |
| | | 3 | 4 | 76,68 ⁰ | 12,4 |
| | | 4 | 5 | 97,55 ⁰ | 20,94 |
| | | 5 | 6 | 110,16 ⁰ | 19,77 |
| | | 6 | 7 | 194,29 ⁰ | 35,71 |
| | | 7 | 8 | 260,80 ⁰ | 29,01 |
| | | 8 | 1 | 279,05 ⁰ | 57,51 |

Сведения о характерных точках границы лесного участка

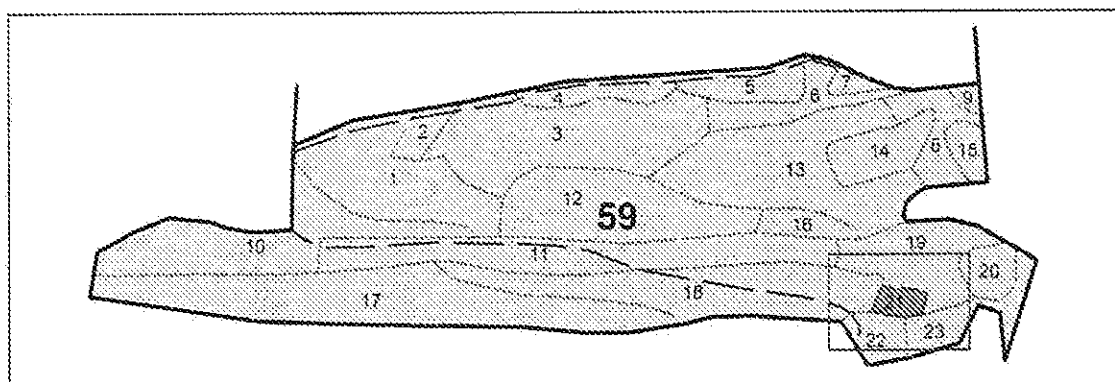
| Квартал | Выдел | Система координат: МСК-64, зона 2 | | |
|---------|-------|-----------------------------------|-----------------------------------|------------|
| | | Номер точки | Координаты (формат геодезический) | |
| | | | X | Y |
| 59 | 21 | 1 | 477104,11 | 2284351,02 |
| | | 2 | 477148,14 | 2284369,04 |
| | | 3 | 477140,99 | 2284393,87 |
| | | 4 | 477143,85 | 2284405,94 |
| | | 5 | 477141,09 | 2284426,69 |
| | | 6 | 477134,28 | 2284445,25 |
| | | 7 | 477099,67 | 2284436,44 |
| | | 8 | 477095,03 | 2284407,81 |
| | | 1 | 477104,11 | 2284351,02 |

Текстовое описание местоположения границ лесного участка

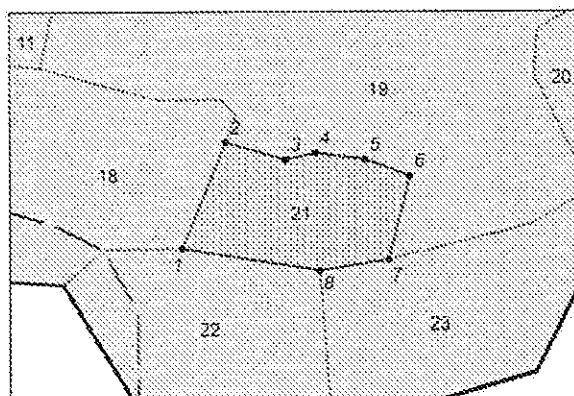
| Прохождение границ | | Описание прохождения границы |
|--------------------|----------|---|
| от точки | до точки | |
| 1 | 2 | От точки 1, находящейся в 243 м к северо-западу от пересечения ул. Фосфоритная и ул. Рабочая Дача п. Красный Текстильщик Саратовского района, Саратовской области, по западной границе лесного выдела 21 квартала 59 Пригородного участкового лесничества Саратовского лесничества к точке 2, расположенной в 47,58 м к северо-востоку по азимуту 22.260. |
| 2 | 3 | От точки 2 по северной границе лесного выдела 21 квартала 59 Пригородного участкового лесничества Саратовского лесничества к точке 3, расположенной в 25,84 м к востоку по азимуту 106.070. |
| 3 | 4 | От точки 3 по северной границе лесного выдела 21 квартала 59 Пригородного участкового лесничества Саратовского лесничества к точке 4, расположенной в 12,4 м к северо-востоку по азимуту 76.680. |
| 4 | 5 | От точки 4 по северной границе лесного выдела 21 квартала 59 Пригородного участкового лесничества Саратовского лесничества к точке 5, расположенной в 20,94 м к востоку по азимуту 97.550. |
| 5 | 6 | От точки 5 по северной границе лесного выдела 21 квартала 59 Пригородного участкового лесничества Саратовского лесничества к точке 6, расположенной в 19,77 м к юго-востоку по азимуту 110.160. |
| 6 | 7 | От точки 6 по восточной границе лесного выдела 21 квартала 59 Пригородного участкового лесничества Саратовского лесничества к точке 7, расположенной в 35,71 м к юго-западу по азимуту 194.290. |
| 7 | 8 | От точки 7 по южной границе лесного выдела 21 квартала 59 Пригородного участкового лесничества Саратовского лесничества к точке 8, расположенной в 29,01 м к юго-западу по азимуту 260.800. |
| 8 | 1 | От точки 8 по южной границе лесного выдела 21 квартала 59 Пригородного участкового лесничества Саратовского лесничества к точке 1, расположенной в 57,51 м к северо-западу по азимуту 279.050. |

КАРТА-СХЕМА
(фрагмент)
изменения границ лесов, расположенных в лесопарковых зонах
Пригородного участкового лесничества
Саратовского лесничества
Саратовской области






Местоположение лесного участка,
проектируемого к включению в категорию лесов, расположенных в лесопарковых зонах,
в рамках лесного квартала №59
МАСШТАБ 1:10000



Увеличенное изображение границ лесного участка (0,4 га) с поворотными точками
МАСШТАБ 1:2500



УСЛОВНЫЕ ОБОЗНАЧЕНИЯ

| | |
|--|---|
|  границы лесных кварталов |  лесной участок, проектируемый к включению в категорию лесов, расположенных в лесопарковых зонах |
| 59 номер лесного квартала | • 5 поворотные точки |
|  границы лесных выделов |  лесные дороги |
|  23 лесные выделы | |