



УПРАВЛЕНИЕ ПО ОХРАНЕ ОБЪЕКТОВ КУЛЬТУРНОГО НАСЛЕДИЯ ПРАВИТЕЛЬСТВА САРАТОВСКОЙ ОБЛАСТИ

П Р И К А З

от 14.12.2016 № 01-04/397

г. Саратов

**Об утверждении границ территории и
правового режима использования
земельных участков в границах
территории выявленного объекта
культурного наследия, расположенного
по адресу: Саратовская область,
г. Саратов, ул. Московская, д. 77**

В соответствии со статьями 3.1 и 9.2 Федерального закона от 25 июня 2002 года № 73-ФЗ «Об объектах культурного наследия (памятниках истории и культуры) народов Российской Федерации», Законом Саратовской области от 04 ноября 2003 года № 69-ЗСО «Об охране и использовании объектов культурного наследия (памятников истории и культуры) народов Российской Федерации, находящихся на территории Саратовской области», поручением Президента РФ от 20 августа 2012 года № Пр-2217 о территориальном планировании развития территорий, имеющих памятники истории и культуры и другие объекты, представляющие историко-культурную ценность, Приказом Министерства культуры Российской Федерации от 04 июня 2015 года № 1745 «Об утверждении требований к составлению проектов границ территорий объектов культурного наследия», Положением об управлении по охране объектов культурного наследия Правительства Саратовской области, утвержденным постановлением Правительства Саратовской области от 15 июня 2015 года № 288-П, согласно проекту границ территории, разработанному ГАУК «НПЦ», ПРИКАЗЫВАЮ:

1. Утвердить границы территории и правовой режим использования земельных участков в границах территории выявленного объекта культурного наследия «Дом Карпова, вторая половина XIX в.», расположенного по адресу: Саратовская область, г. Саратов, ул. Московская, д. 77, согласно приложению.


2. Отделу административно-финансового и правового обеспечения (Власова Н.В.) разместить приказ на официальном сайте в информационно-телекоммуникационной сети «Интернет» и направить в министерство информации и печати области для официального опубликования.

3. Отделу учета объектов культурного наследия (Мастрюкова С.А.) направить уведомления, предусмотренные действующим законодательством в сфере охраны объектов культурного наследия.

4. Контроль за исполнением приказа возложить на заместителя начальника управления Афанасьеву В.П.

5. Приказ вступает в силу с момента его официального опубликования.

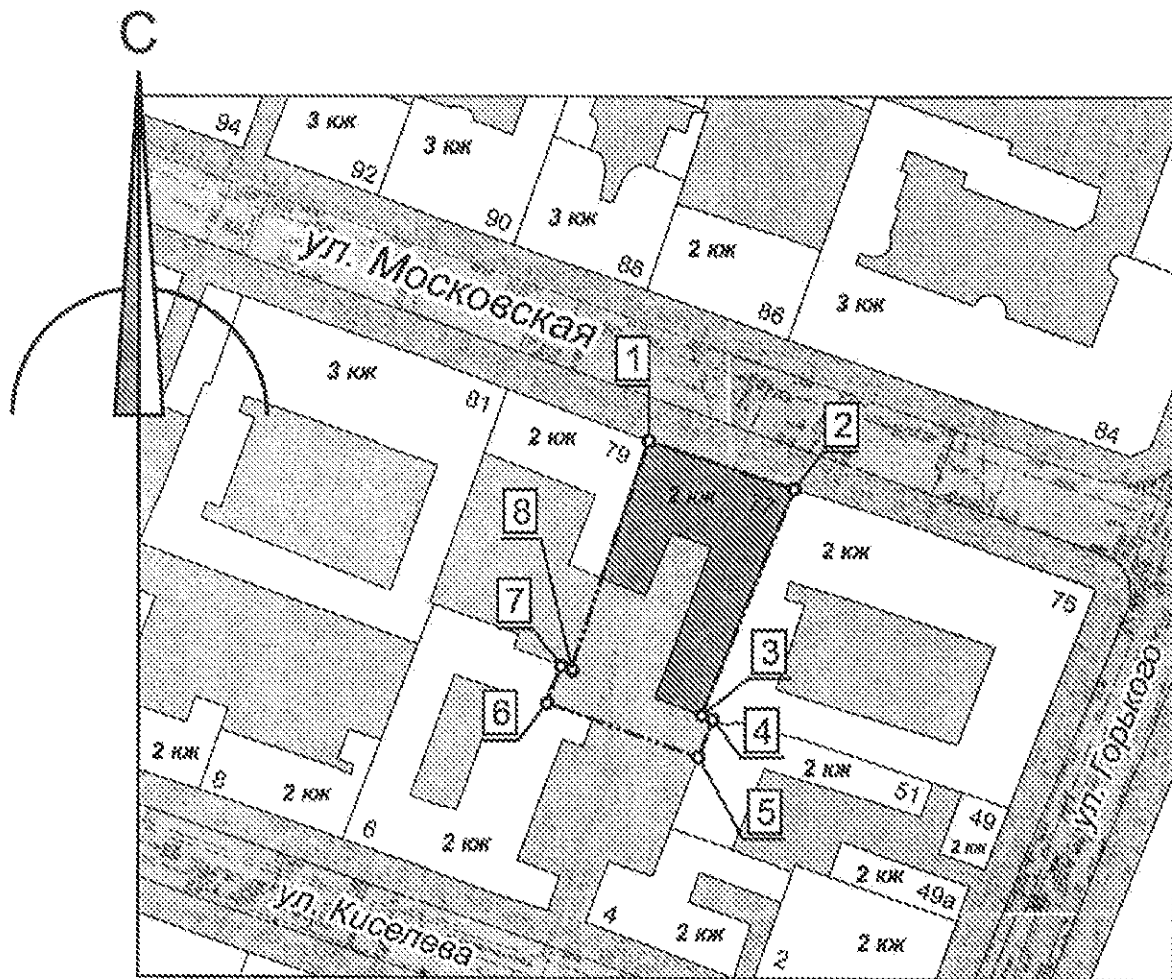
Начальник управления



В.В. Мухин





**Границы территории выявленного объекта культурного наследия
«Дом Карнова, вторая половина XIX в.», расположенного по адресу:
Саратовская область, г. Саратов, ул. Московская, д. 77**

Граница территории Объекта совпадает с границей земельного участка с
кадастровым номером 64:48:030460:81



М 1:500

Условные обозначения

-  - Объект культурного наследия
-  - окружающая застройка
-  - граница территории Объекта
-  - поворотные (характерные) точки границы территории

Координаты характерных точек границ территории выявленного объекта культурного наследия «Дом Карпова, вторая половина XIX в.», расположенного по адресу: Саратовская область, г. Саратов, ул. Московская, д. 77

Обозначение характерных точек границы	Координаты, (МСК-64)	
	X	Y
1	496915.94	2298760.27
2	496907.20	2298784.99
3	496866.22	2298769.73
4	496865.04	2298771.77
5	496858.40	2298769.55
6	496868.02	2298742.01
7	496874.63	2298744.32
8	496874.27	2298745.36

Требования к осуществлению деятельности в границах территории выявленного объекта культурного наследия «Дом Карпова, вторая половина XIX в.», расположенного по адресу: Саратовская область, г. Саратов, ул. Московская, д. 77

Согласно ст. 5 Федерального закона от 25.06.2002 № 73-ФЗ «Об объектах культурного наследия (памятниках истории и культуры) народов Российской Федерации» (далее – Федеральный закон от 25.06.2002 № 73-ФЗ), территории объектов культурного наследия относятся к землям историко-культурного назначения. Требования к осуществлению деятельности в границах территории объекта культурного наследия установлены ст. 5.1 Федерального закон от 25.06.2002 № 73-ФЗ.

На территории памятника запрещается строительство объектов капитального строительства и увеличение объемно-пространственных характеристик существующих на территории памятника или ансамбля объектов капитального строительства; проведение земляных, строительных, мелноративных и иных работ, за исключением работ по сохранению объекта культурного наследия или его отдельных элементов, сохранению историко-градостроительной или природной среды объекта культурного наследия.

На территории памятника разрешается ведение хозяйственной деятельности, не противоречащей требованиям обеспечения сохранности объекта культурного наследия и позволяющей обеспечить функционирование объекта культурного наследия в современных условиях.