



## УПРАВЛЕНИЕ ПО ОХРАНЕ ОБЪЕКТОВ КУЛЬТУРНОГО НАСЛЕДИЯ ПРАВИТЕЛЬСТВА САРАТОВСКОЙ ОБЛАСТИ

### П Р И К А З

от 29.10.2020 № 01.04/345

г. Саратов

**Об утверждении границ территории и правового режима использования земельных участков в границах территории объекта культурного наследия регионального значения, расположенного по адресу: Саратовская область, г. Вольск, ул. Чернышевского, 82**

В соответствии со статьями 3.1 и 9.2 Федерального закона от 25 июня 2002 года № 73-ФЗ «Об объектах культурного наследия (памятниках истории и культуры) народов Российской Федерации», Законом Саратовской области от 04 ноября 2003 года № 69-ЗСО «Об охране и использовании объектов культурного наследия (памятников истории и культуры) народов Российской Федерации, находящихся на территории Саратовской области», поручением Президента РФ от 20 августа 2012 года № Пр-2217 о территориальном планировании развития территорий, имеющих памятники истории и культуры и другие объекты, представляющие историко-культурную ценность, Приказом Министерства культуры Российской Федерации от 04 июня 2015 года № 1745 об утверждении требований к составлению проектов границ территорий объектов культурного наследия, Положением об управлении по охране объектов культурного наследия Правительства Саратовской области, утвержденным постановлением Правительства Саратовской области от 15 июня 2015 года № 288-П, согласно проекту границ территорий, разработанному администрацией Вольского муниципального района Саратовской области, ПРИКАЗЫВАЮ:

1. Утвердить границы территории и правовой режим использования земельных участков в границах территории объекта культурного наследия регионального значения «Здание кинематографа», нач. XX в., расположенного по адресу: Саратовская область, г. Вольск, ул. Чернышевского, 82, согласно приложению.

2. Отделу административно-финансового и правового обеспечения (Белов А.К.) разместить приказ на официальном сайте в информационно-телекоммуникационной сети «Интернет» и направить в министерство информации и печати Саратовской области для официального опубликования.

3. Отделу учета объектов культурного наследия (Мастрюкова С.А.) направить уведомления, предусмотренные действующим законодательством в сфере охраны объектов культурного наследия.

4. Контроль за исполнением настоящего приказа оставляю за собой

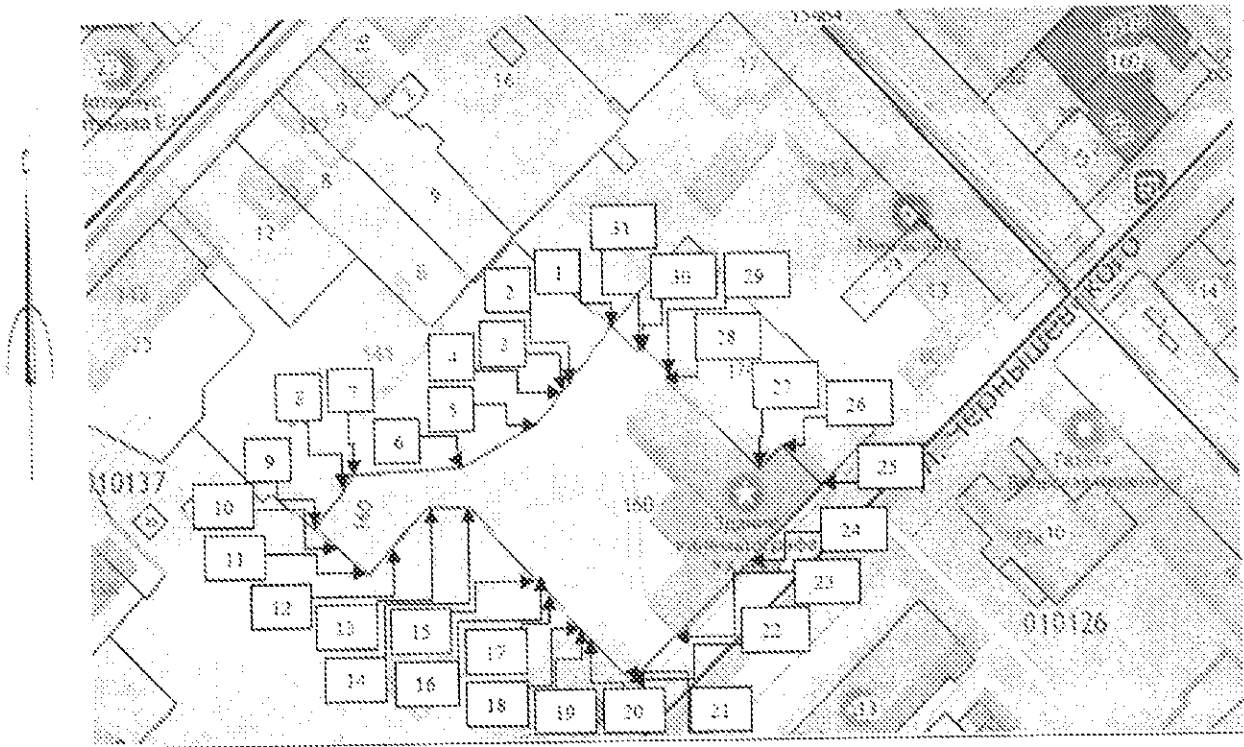
5. Приказ вступает в силу с момента его официального опубликования.

**Зам. начальника управления**





**В.И. Афанасьева**

**Границы территории объекта культурного наследия регионального  
значения «Здание кинематографа», нач. XX в., расположенного по адресу:  
Саратовская область, г. Вольск, ул. Чернышевского, 82**



Условные обозначения:

-  - границы территории объекта культурного наследия регионального значения
-  - поворотные точки границ территории объекта культурного наследия регионального значения

Координаты поворотных точек границ территории объекта культурного наследия регионального значения «Здание кинематографа», нач. XX в., расположенного по адресу: Саратовская область, г. Вольск, ул. Чернышевского, 82

Номер точки	Координаты (МСК-64)	
	X	Y
1	2	3
1	554338.11	2392056.23
2	554331.25	2392050.71
3	554330.73	2392050.30
4	554330.23	2392049.90
5	554319.92	2392041.31
6	554311.13	2392026.23
7	554309.43	2392003.78
8	554306.22	2392001.96
9	554299.19	2391996.15
10	554295.20	2392001.10
11	554290.02	2392007.16
12	554296.46	2392012.62
13	554303.46	2392019.04
14	554303.23	2392027.52
15	554289.09	2392040.84
16	554289.87	2392042.14
17	554286.96	2392043.16
18	554279.92	2392049.88
19	554278.36	2392051.57
20	554275.46	2392054.38
21	554269.89	2392059.71
22	554269.70	2392059.92
23	554276.54	2392066.90
24	554292.81	2392083.66
25	554308.10	2392098.64
26	554315.58	2392090.32
27	554311.11	2392086.14
28	554328.40	2392066.99
29	554329.13	2392067.66
30	554333.96	2392062.32
31	554333.23	2392061.65

**Требования к осуществлению деятельности в границах территории  
объекта культурного наследия регионального значения «Здание  
кинотеатра», нач. XX в., расположенного по адресу:  
Саратовская область, г. Вольск, ул. Чернышевского, 82**

Согласно ст. 5 Федерального закона от 25.06.2002 № 73-ФЗ «Об объектах культурного наследия (памятниках истории и культуры) народов Российской Федерации» (далее – Федеральный закон от 25.06.2002 № 73-ФЗ), территории объектов культурного наследия относятся к землям историко-культурного назначения. Требования к осуществлению деятельности в границах территории объекта культурного наследия установлены ст. 5.1 Федерального закон от 25.06.2002 № 73-ФЗ.

На территории памятника **запрещаются** строительство объектов капитального строительства и увеличение объемно-пространственных характеристик существующих на территории памятника или ансамбля объектов капитального строительства; проведение земляных, строительных, мелиоративных и иных работ, за исключением работ по сохранению объекта культурного наследия или его отдельных элементов, сохранению историко-градостроительной или природной среды объекта культурного наследия.

На территории памятника **разрешается** ведение хозяйственной деятельности, не противоречащей требованиям обеспечения сохранности объекта культурного наследия и позволяющей обеспечить функционирование объекта культурного наследия в современных условиях.