



## УПРАВЛЕНИЕ ПО ОХРАНЕ ОБЪЕКТОВ КУЛЬТУРНОГО НАСЛЕДИЯ ПРАВИТЕЛЬСТВА САРАТОВСКОЙ ОБЛАСТИ

### П Р И К А З

от 29 10 2020 № 01-04/344

г. Саратов

**Об утверждении границ территории и правового режима использования земельных участков в границах территории выявленного объекта культурного наследия, расположенного по адресу: Саратовская область, г. Вольск, ул. Коммунистическая, 23**

В соответствии со статьями 3.1 и 9.2 Федерального закона от 25 июня 2002 года № 73-ФЗ «Об объектах культурного наследия (памятниках истории и культуры) народов Российской Федерации», Законом Саратовской области от 04 ноября 2003 года № 69-ЗСО «Об охране и использовании объектов культурного наследия (памятников истории и культуры) народов Российской Федерации, находящихся на территории Саратовской области», поручением Президента РФ от 20 августа 2012 года № Пр-2217 о территориальном планировании развития территорий, имеющих памятники истории и культуры и другие объекты, представляющие историко-культурную ценность, Приказом Министерства культуры Российской Федерации от 04 июня 2015 года № 1745 об утверждении требований к составлению проектов границ территорий объектов культурного наследия, Положением об управлении по охране объектов культурного наследия Правительства Саратовской области, утвержденным постановлением Правительства Саратовской области от 15 июня 2015 года № 288-П, согласно проекту границ территорий, разработанному администрацией Вольского муниципального района Саратовской области, ПРИКАЗЫВАЮ:

1. Утвердить границы территории и правовой режим использования земельных участков в границах территории выявленного объекта культурного наследия «Дом жилой, кон. XIX в.», расположенного по адресу: Саратовская область, г. Вольск, ул. Коммунистическая, 23, согласно приложению.


2. Отделу административно-финансового и правового обеспечения (Белов А.К.) разместить приказ на официальном сайте в информационно-телекоммуникационной сети «Интернет» и направить в министерство информации и печати Саратовской области для официального опубликования.

3. Отделу учета объектов культурного наследия (Мастрюкова С.А.) направить уведомления, предусмотренные действующим законодательством в сфере охраны объектов культурного наследия.

4. Контроль за исполнением настоящего приказа оставляю за собой.

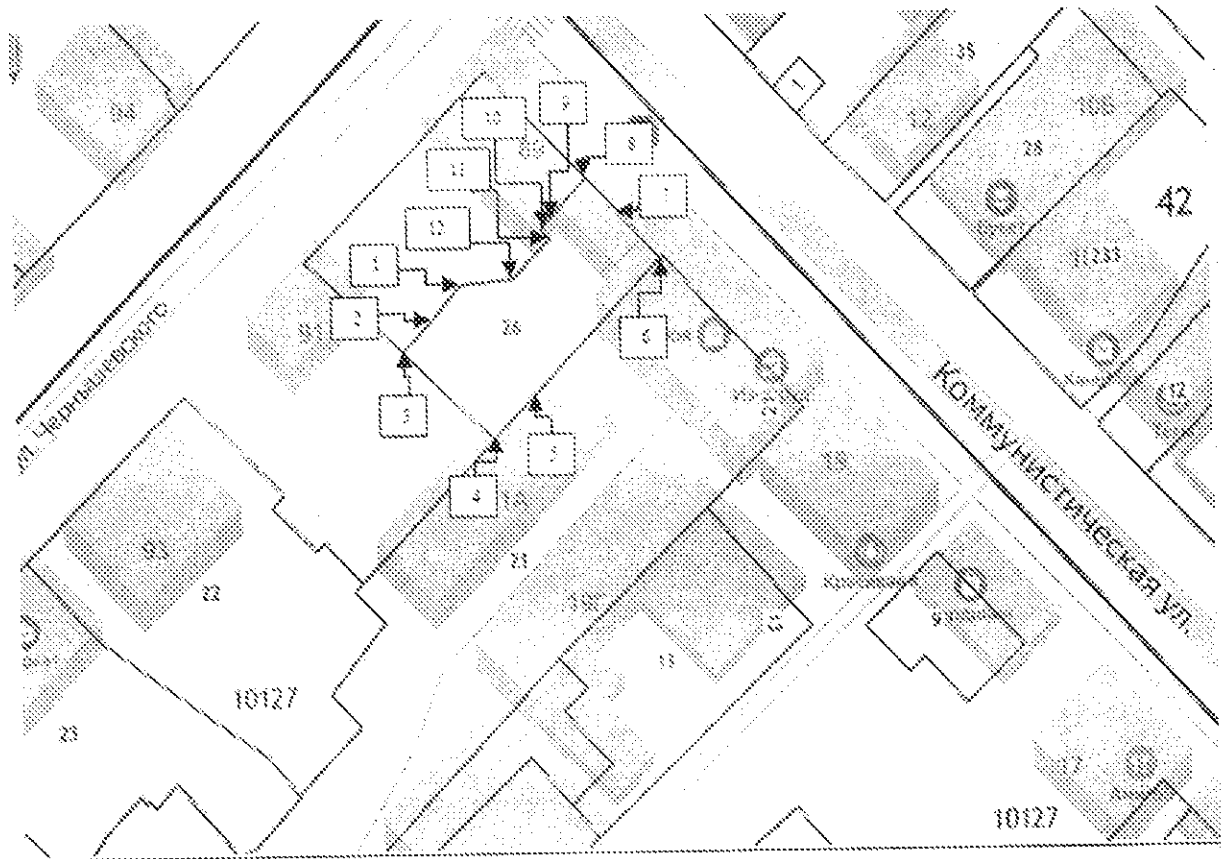
5. Приказ вступает в силу с момента его официального опубликования.

Зам. начальника управления





В.П. Афанасьева

**Границы территории выявленного объекта культурного наследия «Дом  
жилой, кон. XIX в.», расположенного по адресу: Саратовская область,  
г. Вольск, ул. Коммунистическая, 23**



Условные обозначения:

-  - границы территории выявленного объекта культурного наследия
-  - поворотные точки границ территории выявленного объекта культурного наследия

Координаты поворотных точек границ территории выявленного объекта культурного наследия «Дом жилой, кон. XIX в.», расположенного по адресу: Саратовская область, г. Вольск, ул. Коммунистическая, 23

Номер точки	Координаты ( МСК-64)	
	X	Y
1	2	3
1	554145.90	2391984.01
2	554142.13	2391980.72
3	554139.14	2391977.78
4	554130.43	2391987.54
5	554136.54	2391993.46
6	554148.75	2392005.29
7	554154.31	2391999.80
8	554156.69	2391997.38
9	554151.85	2391992.81
10	554151.60	2391992.56
11	554150.58	2391993.58
12	554146.52	2391989.48

Требования к осуществлению деятельности в границах территории выявленного объекта культурного наследия «Дом жилой, кон. XIX в.», расположенного по адресу: Саратовская область, г. Вольск, ул. Коммунистическая, 23

Согласно ст. 5 Федерального закона от 25.06.2002 № 73-ФЗ «Об объектах культурного наследия (памятниках истории и культуры) народов Российской Федерации» (далее – Федеральный закон от 25.06.2002 № 73-ФЗ), территории объектов культурного наследия относятся к землям историко-культурного назначения. Требования к осуществлению деятельности в границах территории объекта культурного наследия установлены ст. 5.1 Федерального закон от 25.06.2002 № 73-ФЗ.

На территории памятника запрещаются строительство объектов капитального строительства и увеличение объемно-пространственных характеристик существующих на территории памятника или ансамбля объектов капитального строительства; проведение земляных, строительных, мелиоративных и иных работ, за исключением работ по сохранению объекта культурного наследия или его отдельных элементов, сохранению историко-градостроительной или природной среды объекта культурного наследия.

На территории памятника разрешается ведение хозяйственной деятельности, не противоречащей требованиям обеспечения сохранности объекта культурного наследия и позволяющей обеспечить функционирование объекта культурного наследия в современных условиях.