



УПРАВЛЕНИЕ ПО ОХРАНЕ ОБЪЕКТОВ КУЛЬТУРНОГО НАСЛЕДИЯ ПРАВИТЕЛЬСТВА САРАТОВСКОЙ ОБЛАСТИ

П Р И К А З

от 09 09 2020 № 01-04/311

г. Саратов

**Об утверждении граници территории и
правовых режимов использования
земельных участков в границах
территории выявленного объекта
культурного наследия, расположенного
по адресу: Саратовская область,
Балашовский район, с. Пады,
ул. Певунова, д. 5**

В соответствии со статьями 3.1 и 9.2 Федерального закона от 25 июня 2002 года № 73-ФЗ «Об объектах культурного наследия (памятниках истории и культуры) народов Российской Федерации», Законом Саратовской области от 04 ноября 2003 года № 69-ЗСО «Об охране и использовании объектов культурного наследия (памятников истории и культуры) народов Российской Федерации, находящихся на территории Саратовской области», поручением Президента РФ от 20 августа 2012 года № Пр-2217 «О территориальном планировании развития территорий, имеющих памятники истории и культуры и другие объекты, представляющие историко-культурную ценность», Приказом Министерства культуры Российской Федерации от 04 июня 2015 года № 1745 «Об утверждении требований к составлению проектов границ территорий объектов культурного наследия», Положением об управлении по охране объектов культурного наследия Правительства Саратовской области, утвержденным постановлением Правительства Саратовской области от 15 июня 2015 года № 288-П, согласно проекту границ территорий, разработанному ГАУК «НПЦ», ПРИКАЗЫВАЮ:

1. Утвердить границы территории и правовые режимы использования земельных участков в границах территории выявленного объекта культурного наследия «Начальное земское училище с воротами, 1911 г.», расположенного по адресу: Саратовская область, Балашовский район, с. Пады, ул. Певунова, д. 5, согласно приложению.

2. Отделу административно-финансового и правового обеспечения (Власова Н.В.) разместить приказ на официальном сайте в информационно – телекоммуникационной сети «Интернет» и направить в министерство


информации и печати Саратовской области для официального опубликования.

3. Отделу учета объектов культурного наследия (Мастрюкова С.А.) направить уведомления, предусмотренные действующим законодательством в сфере охраны объектов культурного наследия.

4. Контроль за исполнением приказа возложить на заместителя начальника управления Афанасьеву В.П.

5. Приказ вступает в силу с момента его официального опубликования.

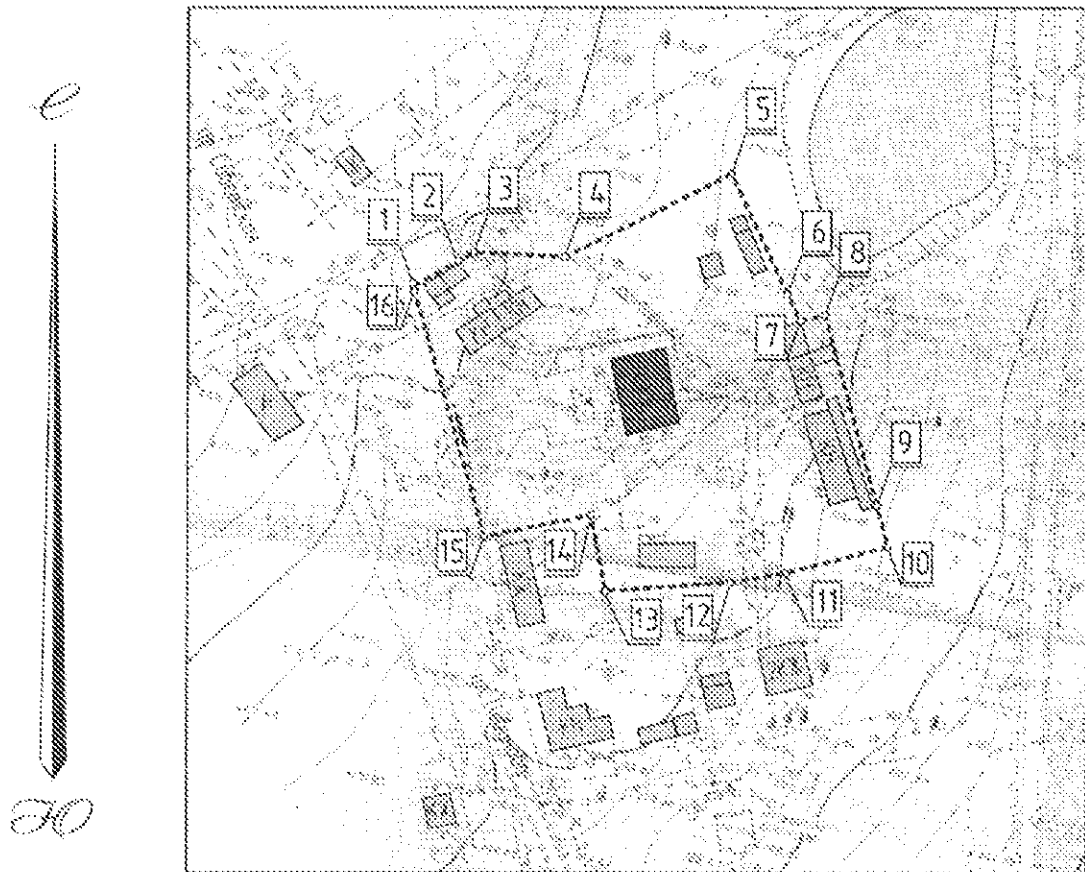
Начальник управления






В.В. Мухин

**Границы территории выявленного объекта культурного наследия
«Начальное земское училище с воротами, 1911 г.», расположенного по
адресу: Саратовская область, Балашовский район,
с. Пады, ул. Певунова, д. 5**

Граница территории Объекта совпадает с границей земельного участка
с кадастровым номером 64:06:010601:1077.



Условные обозначения

-  - Объект культурного наследия
-  - границы территории Объекта
-  - поворотные (характерные) точки

**Координаты характерных точек границ территории выявленного
объекта культурного наследия «Начальное земское училище с воротами,
1911 г.», расположенного по адресу: Саратовская область,
Балашовский район, с. Пады, ул. Певунова, д. 5**

Обозначение характерных точек границы	Координаты	
	X	Y
1	517594.98	1314441.13
2	517599.91	1314448.97
3	517602.29	1314452.65
4	517599.68	1314483.39
5	517624.41	1314533.74
6	517588.38	1314550.66
7	517580.01	1314553.81
8	517582.42	1314560.94
9	517540.24	1314575.17
10	517527.02	1314578.92
11	517519.96	1314554.19
12	517516.12	1314537.02
13	517508.09	1314501.16
14	517530.46	1314496.14
15	517524.46	517524.46
16	517594.64	1314441.28
17	517594.98	1314441.13

Требования к осуществлению деятельности в границах территории выявленного объекта культурного наследия «Начальное земское училище с воротами, 1911 г.», расположенного по адресу: Саратовская область, Балашовский район, с. Пады, ул. Певунова, д. 5

Согласно ст. 5 Федерального закона от 25.06.2002 № 73-ФЗ «Об объектах культурного наследия (памятниках истории и культуры) народов Российской Федерации» (далее – Федеральный закон от 25.06.2002 № 73-ФЗ), территории объектов культурного наследия относятся к землям историко-культурного назначения. Требования к осуществлению деятельности в границах территории объекта культурного наследия установлены ст. 5.1 Федерального закон от 25.06.2002 № 73-ФЗ.

На территории памятника **запрещается** строительство объектов капитального строительства и увеличение объемно-пространственных характеристик существующих на территории памятника или ансамбля объектов капитального строительства; проведение земляных, строительных, мелиоративных и иных работ, за исключением работ по сохранению объекта культурного наследия или его отдельных элементов, сохранению историко-градостроительной или природной среды объекта культурного наследия.

На территории памятника **разрешается** ведение хозяйственной деятельности, не противоречащей требованиям обеспечения сохранности объекта культурного наследия и позволяющей обеспечить функционирование объекта культурного наследия в современных условиях.