



## УПРАВЛЕНИЕ ПО ОХРАНЕ ОБЪЕКТОВ КУЛЬТУРНОГО НАСЛЕДИЯ ПРАВИТЕЛЬСТВА САРАТОВСКОЙ ОБЛАСТИ

### П Р И К А З

от 09.09.2020 № 01-04/2020

г. Саратов

**Об утверждении границ территории и  
правовых режимов использования  
земельных участков в границах  
территории выявленного объекта  
культурного наследия, расположенного  
по адресу: Саратовская область,  
Балашовский район, с. Пады,  
ул. Певунова, д. 1**

В соответствии со статьями 3.1 и 9.2 Федерального закона от 25 июня 2002 года № 73-ФЗ «Об объектах культурного наследия (памятниках истории и культуры) народов Российской Федерации», Законом Саратовской области от 04 ноября 2003 года № 69-ЗСО «Об охране и использовании объектов культурного наследия (памятников истории и культуры) народов Российской Федерации, находящихся на территории Саратовской области», поручением Президента РФ от 20 августа 2012 года № Пр-2217 «О территориальном планировании развития территорий, имеющих памятники истории и культуры и другие объекты, представляющие историко-культурную ценность», Приказом Министерства культуры Российской Федерации от 04 июня 2015 года № 1745 «Об утверждении требований к составлению проектов границ территорий объектов культурного наследия», Положением об управлении по охране объектов культурного наследия Правительства Саратовской области, утвержденным постановлением Правительства Саратовской области от 15 июня 2015 года № 288-П, согласно проекту границ территорий, разработанному ГАУК «НПЦ», ПРИКАЗЫВАЮ:

1. Утвердить границы территории и правовые режимы использования земельных участков в границах территории выявленного объекта культурного наследия «Церковно-приходская школа», расположенного по адресу: Саратовская область, Балашовский район, с. Пады, ул. Певунова, д.1, согласно приложению.

2. Отделу административно-финансового и правового обеспечения (Власова Н.В.) разместить приказ на официальном сайте в информационно – телекоммуникационной сети «Интернет» и направить в министерство


информации и печати Саратовской области для официального опубликования.

3. Отделу учета объектов культурного наследия (Мастрюкова С.А.) направить уведомления, предусмотренные действующим законодательством в сфере охраны объектов культурного наследия.

4. Контроль за исполнением приказа возложить на заместителя начальника управления Афанасьеву В.П.

5. Приказ вступает в силу с момента его официального опубликования.

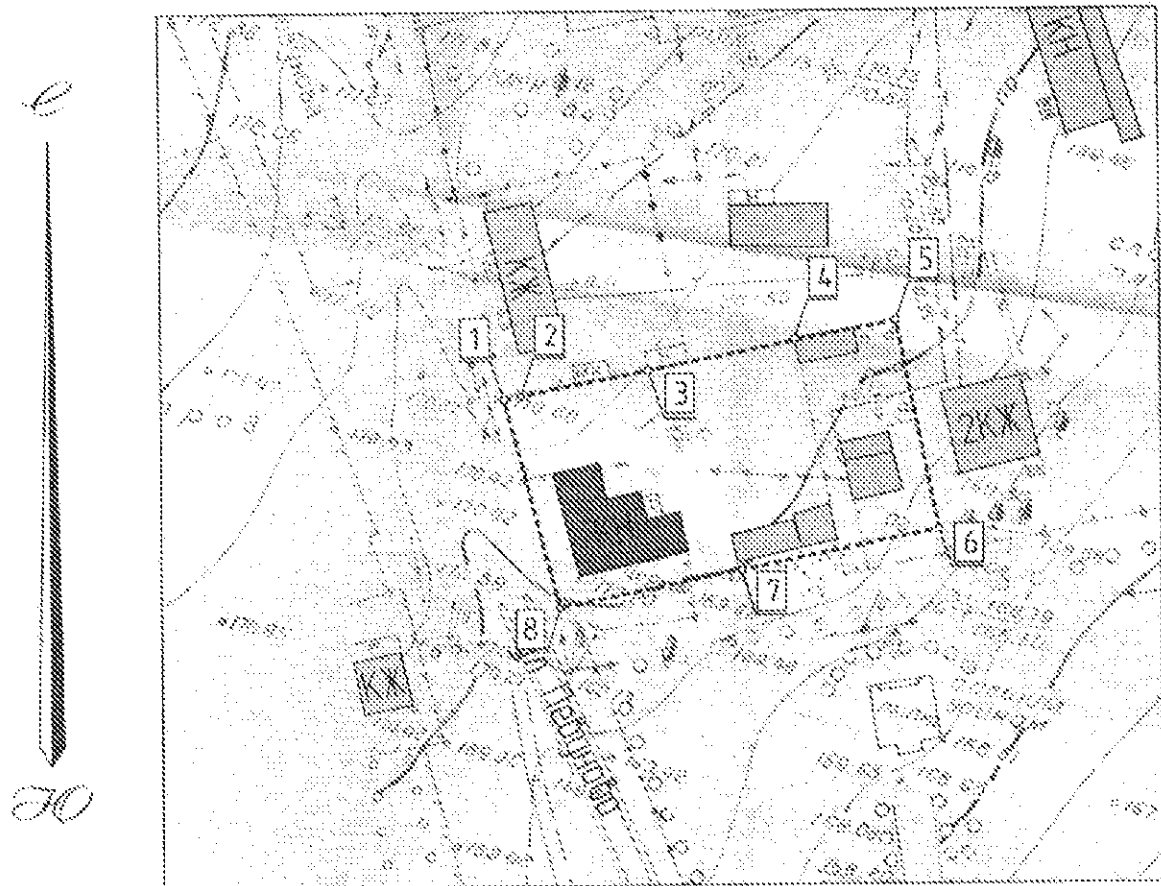
Начальник управления






В.В. Мухин

**Границы территории выявленного объекта культурного наследия  
«Церковно-приходская школа», расположенного по адресу: Саратовская  
область, Балашовский район, с. Пады, ул. Певунова, д.1**

Граница территории Объекта совпадает с границей земельного участка  
с кадастровым номером 64:06:010601:1137.



Условные обозначения

-  - Объект культурного наследия
-  - границы территории Объекта
-  - поворотные (характерные) точки

**Координаты характерных точек границ территории выявленного объекта культурного наследия «Церковно-приходская школа», расположенного по адресу: Саратовская область, Балашовский район, с. Пады, ул. Певунова, д.1**

Обозначение характерных точек границы	Координаты	
	X	Y
1	517488.02	1314474.50
2	517488.38	1314475.98
3	517491.31	1314487.27
4	517496.33	1314502.38
5	517501.46	1314517.00
6	517471.15	1314526.70
7	517466.99	1314510.51
8	517459.40	1314483.26

**Требования к осуществлению деятельности в границах территории выявленного объекта культурного наследия «Церковно-приходская школа», расположенного по адресу: Саратовская область, Балашовский район, с. Пады, ул. Певунова, д.1**

Согласно ст. 5 Федерального закона от 25.06.2002 № 73-ФЗ «Об объектах культурного наследия (памятниках истории и культуры) народов Российской Федерации» (далее – Федеральный закон от 25.06.2002 № 73-ФЗ), территории объектов культурного наследия относятся к землям историко-культурного назначения. Требования к осуществлению деятельности в границах территории объекта культурного наследия установлены ст. 5.1 Федерального закон от 25.06.2002 № 73-ФЗ.

На территории памятника **запрещается** строительство объектов капитального строительства и увеличение объемно-пространственных характеристик существующих на территории памятника или ансамбля объектов капитального строительства; проведение земляных, строительных, мелноративных и иных работ, за исключением работ по сохранению объекта культурного наследия или его отдельных элементов, сохранению историко-градостроительной или природной среды объекта культурного наследия.

На территории памятника **разрешается** ведение хозяйственной деятельности, не противоречащей требованиям обеспечения сохранности объекта культурного наследия и позволяющей обеспечить функционирование объекта культурного наследия в современных условиях.