



УПРАВЛЕНИЕ ПО ОХРАНЕ ОБЪЕКТОВ КУЛЬТУРНОГО НАСЛЕДИЯ ПРАВИТЕЛЬСТВА САРАТОВСКОЙ ОБЛАСТИ

П Р И К А З

от 04.06 2020 года № 01-04/200

г. Саратов

Об утверждении границ территории выявленного объекта культурного наследия, расположенного по адресу: Саратовская область, г. Энгельс, ул. Коммунистическая, 37

В соответствии со статьями 3.1 и 9.2 Федерального закона от 25 июня 2002 года № 73-ФЗ «Об объектах культурного наследия (памятниках истории и культуры) народов Российской Федерации», Законом Саратовской области от 04 ноября 2003 года № 69-ЗСО «Об охране и использовании объектов культурного наследия (памятников истории и культуры) народов Российской Федерации, находящихся на территории Саратовской области», поручением Президента РФ от 20 августа 2012 года № Пр-2217 «О территориальном планировании развития территорий, имеющих памятники истории и культуры и другие объекты, представляющие историко-культурную ценность», Приказом Министерства культуры Российской Федерации от 04 июня 2015 года № 1745 «Об утверждении требований к составлению проектов границ территорий объектов культурного наследия», Положением об управлении по охране объектов культурного наследия Правительства Саратовской области, утвержденным постановлением Правительства Саратовской области от 15 июня 2015 года № 288-П, согласно проекту границ территорий, разработанному ГАУК «НПЦ по историко-культурному наследию Саратовской области», ПРИКАЗЫВАЮ:

1. Утвердить границы территории выявленного объекта культурного наследия «Дом жилой, кон. XIX в.- нач. XX в.», расположенного по адресу: Саратовская область, г. Энгельс, ул. Коммунистическая, 37, согласно приложению.


2. Отделу административно-финансового и правового обеспечения (Власова Н.В.) разместить приказ на официальном сайте в информационно-телекоммуникационной сети «Интернет» и направить в министерство информации и печати области для официального опубликования.

3. Отделу учета объектов культурного наследия (Мастрюкова С.А.) направить уведомления, предусмотренные действующим законодательством в сфере охраны объектов культурного наследия.

4. Контроль за исполнением приказа возложить на заместителя начальника управления Афанасьеву В.П.

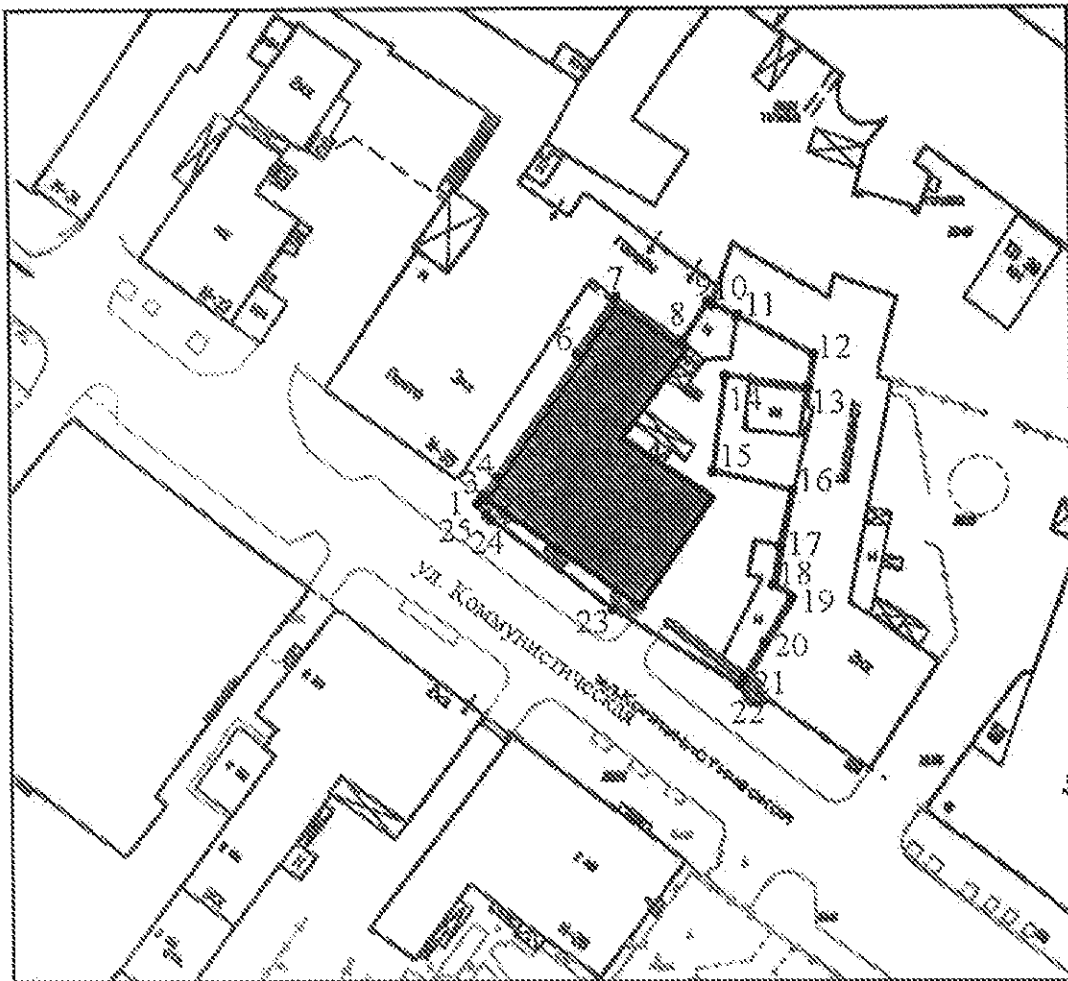
5. Приказ вступает в силу с момента его официального опубликования.

Начальник управления






В.В. Мухин

Границы территории выявленного объекта культурного наследия
«Дом жилой, кон. XIX в. - нач. XX в.», расположенного по адресу:
Саратовская область, г. Энгельс, ул. Коммунистическая, 37



Условные обозначения.

-  выявленный объект культурного наследия
-  граница выявленного объекта культурного наследия
-  поворотная точка границы объекта культурного наследия

Координаты характерных точек границ территории выявленного
объекта культурного наследия «Дом жилой, кон. XIX в. - нач. XX в.»,
расположенного по адресу: Саратовская область,
г. Энгельс, ул. Коммунистическая, 37

Обозначение характерных точек границы	Координаты	
	X	Y
1	493157.30	2305044.84
2	493158.23	2305045.52
3	493158.17	2305045.60
4	493160.21	2305046.99
5	493173.29	2305056.02
6	493173.52	2305055.70
7	493179.36	2305059.89
8	493174.74	2305067.05
9	493179.00	2305069.88
10	493178.73	2305070.29
11	493177.44	2305072.89
12	493173.41	2305081.03
13	493169.90	2305080.46
14	493171.16	2305071.63
15	493160.81	2305070.23
16	493158.73	2305078.66
17	493152.72	2305077.28
18	493148.58	2305076.58
19	493147.23	2305078.50
20	493142.31	2305075.64
21	493138.45	2305073.36
22	493137.74	2305072.94
23	493146.00	2305059.38
24	493155.65	2305046.37
25	493156.14	2305045.83

Требования к осуществлению деятельности в границах территории выявленного объекта культурного наследия «Дом жилой, кон. XIX в. - нач. XX в.», расположенного по адресу: Саратовская область, г. Энгельс, ул. Коммунистическая, 37

Согласно ст. 5 Федерального закона от 25.06.2002 № 73-ФЗ «Об объектах культурного наследия (памятниках истории и культуры) народов Российской Федерации» (далее – Федеральный закон от 25.06.2002 № 73-ФЗ), территории объектов культурного наследия относятся к землям историко-культурного назначения. Требования к осуществлению деятельности в границах территории объекта культурного наследия установлены ст. 5.1 Федерального закона от 25.06.2002 № 73-ФЗ.

На территории памятника **запрещаются** строительство объектов капитального строительства и увеличение объемно-пространственных характеристик существующих на территории памятника или ансамбля объектов капитального строительства; проведение земляных, строительных, мелиоративных и иных работ, за исключением работ по сохранению объекта культурного наследия или его отдельных элементов, сохранению историко-градостроительной или природной среды объекта культурного наследия.

На территории памятника **разрешается** ведение хозяйственной деятельности, не противоречащей требованиям обеспечения сохранности объекта культурного наследия и позволяющей обеспечить функционирование объекта культурного наследия в современных условиях.