



УПРАВЛЕНИЕ ПО ОХРАНЕ ОБЪЕКТОВ КУЛЬТУРНОГО НАСЛЕДИЯ ПРАВИТЕЛЬСТВА САРАТОВСКОЙ ОБЛАСТИ

П Р И К А З

от 05.06 2020 года № 01-04/219

г. Саратов

**Об утверждении границ
территории объекта культурного
наследия регионального
значения, расположенного по
адресу: Саратовская область,
г. Энгельс, пл. Свободы, 17**

В соответствии со статьями 3.1 и 9.2 Федерального закона от 25 июня 2002 года № 73-ФЗ «Об объектах культурного наследия (памятниках истории и культуры) народов Российской Федерации», Законом Саратовской области от 04 ноября 2003 года № 69-ЗСО «Об охране и использовании объектов культурного наследия (памятников истории и культуры) народов Российской Федерации, находящихся на территории Саратовской области», поручением Президента РФ от 20 августа 2012 года № Пр-2217 «О территориальном планировании развития территорий, имеющих памятники истории и культуры и другие объекты, представляющие историко-культурную ценность», Приказом Министерства культуры Российской Федерации от 04 июня 2015 года № 1745 «Об утверждении требований к составлению проектов границ территорий объектов культурного наследия», Положением об управлении по охране объектов культурного наследия Правительства Саратовской области, утвержденным постановлением Правительства Саратовской области от 15 июня 2015 года № 288-П, согласно проекту границ территорий, разработанному ГАУК «НИЦ по историко-культурному наследию Саратовской области», ПРИКАЗЫВАЮ:

1. Утвердить границы территории объекта культурного наследия регионального значения «Гимназия», нач. XX в., расположенного по адресу: Саратовская область, г. Энгельс, пл. Свободы, 17, согласно приложению.


2. Отделу административно-финансового и правового обеспечения (Власова Н.В.) разместить приказ на официальном сайте в информационно-телекоммуникационной сети «Интернет» и направить в министерство информации и печати области для официального опубликования.

3. Отделу учета объектов культурного наследия (Мастрюкова С.А.) направить уведомления, предусмотренные действующим законодательством в сфере охраны объектов культурного наследия.

4. Контроль за исполнением приказа возложить на заместителя начальника управления Афанасьеву В.П.

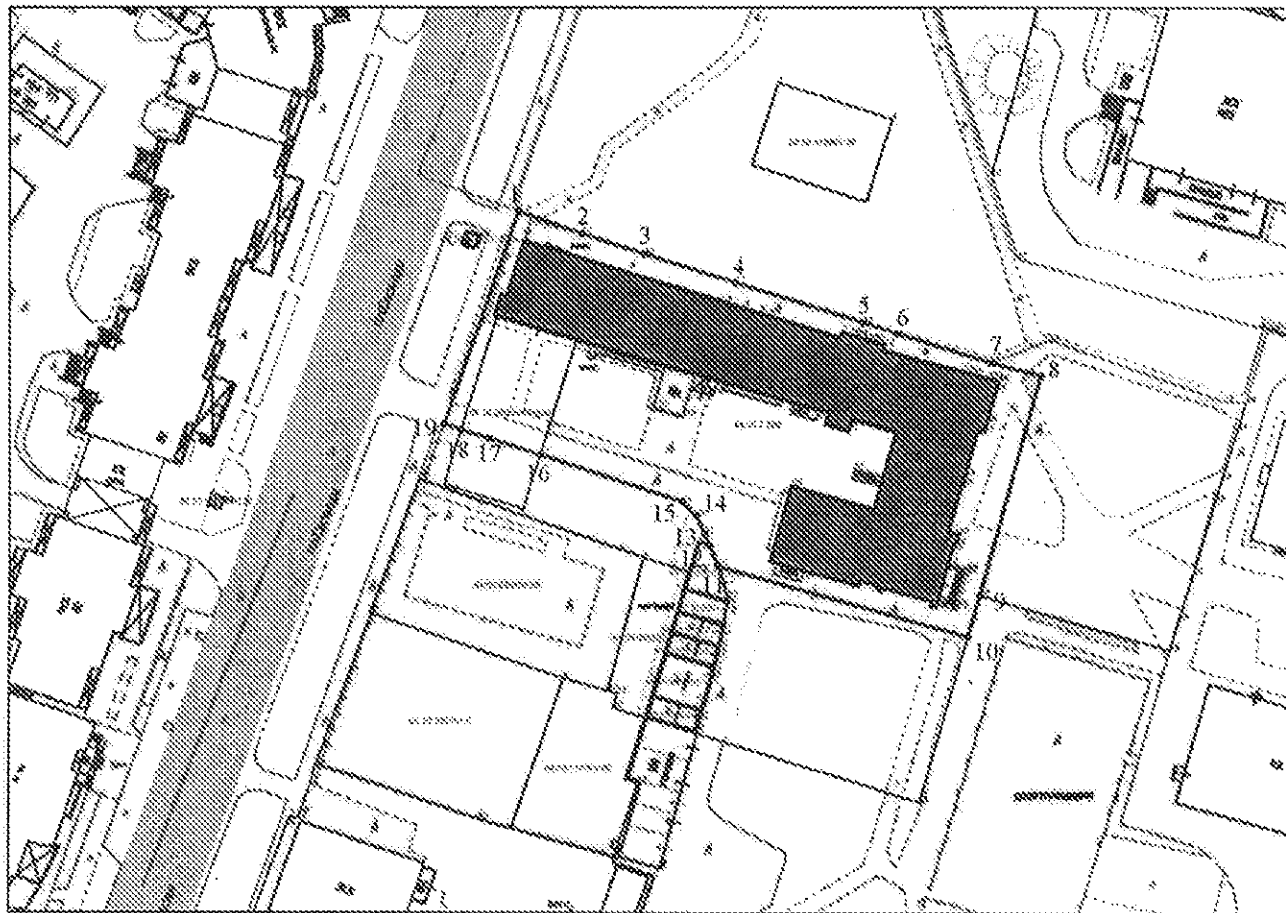
5. Приказ вступает в силу с момента его официального опубликования.

Начальник управления






В.В. Мухин

**Границы территории объекта культурного наследия регионального
значения «Гимназия», нач. XX в., расположенного по адресу:
Саратовская область, г. Энгельс, пл. Свободы, 17**



Условные обозначения.

-  объект культурного наследия
регионального значения
-  граница объекта культурного
наследия
-  поворотная точка границы
объекта культурного наследия

Координаты поворотных точек границ территории
объекта культурного наследия регионального значения
«Гимназия», нач. XX в., расположенного по адресу:
Саратовская область, г. Энгельс, пл. Свободы, 17

Обозначение характерных точек	Координаты (МСК-64)	
	X	Y
1	492628.31	2305224.79
2	492624.94	2305234.37
3	492621.89	2305243.90
4	492617.61	2305257.67
5	492611.65	2305276.87
6	492610.00	2305282.16
7	492605.68	2305296.06
8	492603.63	2305303.55
9	492570.06	2305294.37
10	492563.74	2305292.57
11	492574.50	2305254.84
12	492577.54	2305253.70
13	492579.43	2305252.99
14	492582.15	2305251.62
15	492584.27	2305249.49
16	492591.40	2305228.10
17	492593.91	2305220.51
18	492595.25	2305216.20
19	492596.16	2305213.64

**Требования к осуществлению деятельности в границах территории
объекта культурного наследия регионального значения
«Гимназия», нач. XX в., расположенного по адресу:
Саратовская область, г. Энгельс, пл. Свободы, 17**

Согласно ст. 5 Федерального закона от 25.06.2002 № 73-ФЗ «Об объектах культурного наследия (памятниках истории и культуры) народов Российской Федерации» (далее – Федеральный закон от 25.06.2002 № 73-ФЗ), территории объектов культурного наследия относятся к землям историко-культурного назначения. Требования к осуществлению деятельности в границах территории объекта культурного наследия установлены ст. 5.1 Федерального закона от 25.06.2002 № 73-ФЗ.

На территории памятника запрещаются строительство объектов капитального строительства и увеличение объемно-пространственных характеристик существующих на территории памятника или ансамбля объектов капитального строительства; проведение земляных, строительных, мелиоративных и иных работ, за исключением работ по сохранению объекта культурного наследия или его отдельных элементов, сохранению историко-градостроительной или природной среды объекта культурного наследия.

На территории памятника разрешается ведение хозяйственной деятельности, не противоречащей требованиям обеспечения сохранности объекта культурного наследия и позволяющей обеспечить функционирование объекта культурного наследия в современных условиях.