



УПРАВЛЕНИЕ ПО ОХРАНЕ ОБЪЕКТОВ КУЛЬТУРНОГО НАСЛЕДИЯ ПРАВИТЕЛЬСТВА САРАТОВСКОЙ ОБЛАСТИ

П Р И К А З

от 28.05 2020 года № 21-04/216

г. Саратов

**Об утверждении границ территории
выявленного объекта культурного
наследия, расположенного по адресу:
Саратовская область, г. Энгельс,
ул. Коммунистическая, 35**

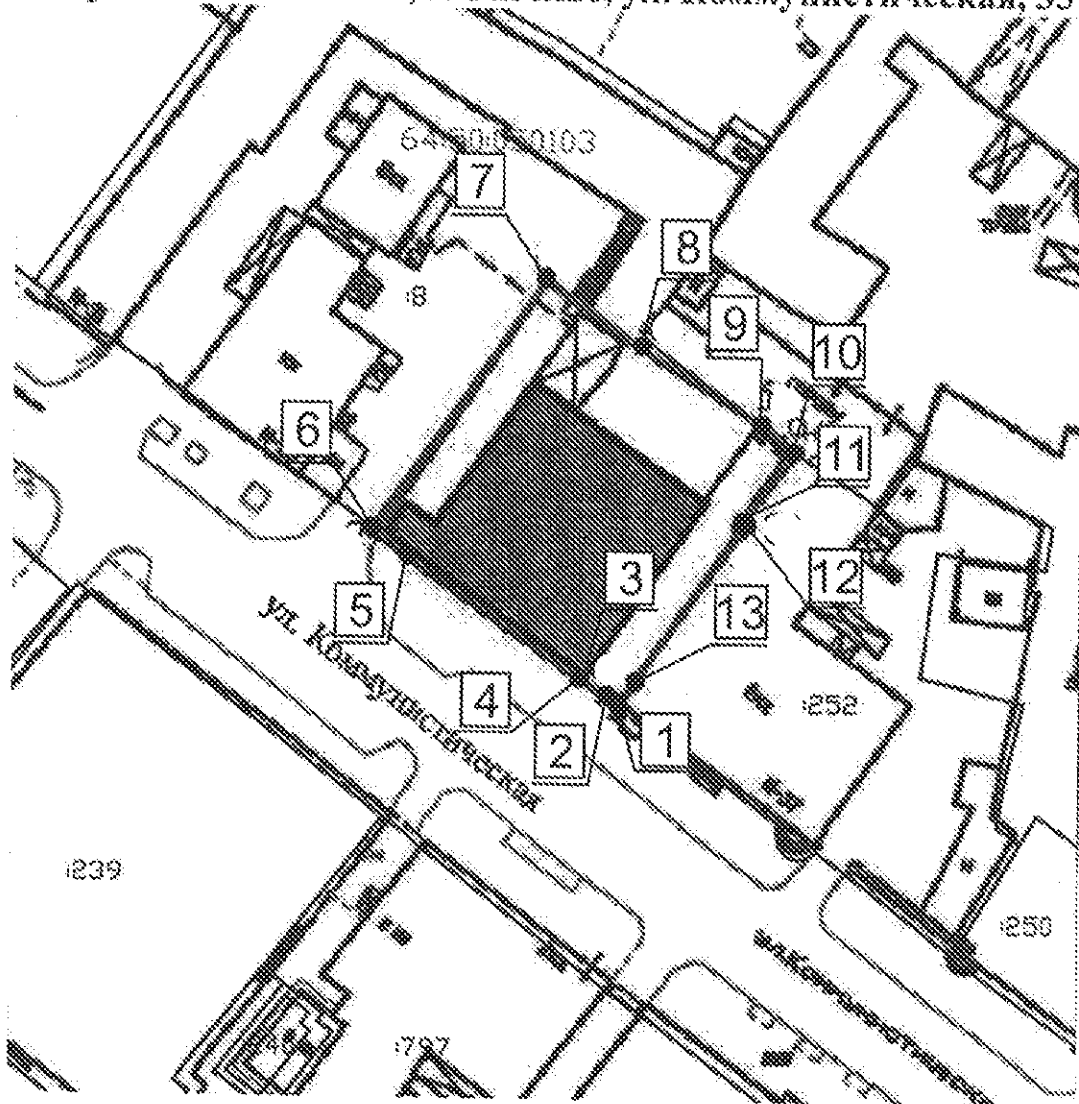
В соответствии со статьями 3.1 и 9.2 Федерального закона от 25 июня 2002 года № 73-ФЗ «Об объектах культурного наследия (памятниках истории и культуры) народов Российской Федерации», Законом Саратовской области от 04 ноября 2003 года № 69-ЗСО «Об охране и использовании объектов культурного наследия (памятников истории и культуры) народов Российской Федерации, находящихся на территории Саратовской области», поручением Президента РФ от 20.08.2012 г. № Пр-2217 «О территориальном планировании развития территорий, имеющих памятники истории и культуры и другие объекты, представляющие историко-культурную ценность», Приказом Министерства культуры Российской Федерации от 04 июня 2015 г. № 1745 «Об утверждении требований к составлению проектов границ территорий объектов культурного наследия», Положением об управлении по охране объектов культурного наследия Правительства Саратовской области, утвержденным постановлением Правительства Саратовской области от 15 июня 2015 года № 288-П, согласно проекту границ территории, разработанному ГАУК «НИЦ по историко-культурному наследию Саратовской области», ПРИКАЗЫВАЮ:

1. Утвердить границы территории выявленного объекта культурного наследия «Дом жилой, сер. XIX в.», расположенного по адресу: Саратовская область, г. Энгельс, ул. Коммунистическая, 35, согласно приложению.
2. Отделу административно-финансового и правового обеспечения (Власова Н.В.) разместить приказ на официальном сайте в информационно-телекоммуникационной сети «Интернет» и направить в министерство информации и печати области для официального опубликования.
3. Отделу учета объектов культурного наследия (Мастрюкова С.А.) направить уведомления, предусмотренные действующим законодательством в сфере охраны объектов культурного наследия.
4. Контроль за исполнением приказа возложить на заместителя начальника управления Афанасьеву В.П.




Начальник управления

В.В. Мухин

**Границы территории выявленного объекта культурного наследия
«Дом жилой, сер. XIX в.», расположенного по адресу:
Саратовская область, г. Энгельс, ул. Коммунистическая, 35**



Условные обозначения.

-  выявленный объект культурного наследия
-  граница выявленного объекта культурного наследия
-  поворотная точка границы объекта культурного наследия

Координаты поворотных точек границ территории выявленного объекта культурного наследия «Дом жилой, сер. XIX в.», расположенного по адресу: Саратовская область, г. Энгельс, ул. Коммунистическая, 35

Обозначение характерных точек границы	Система координат: МСК-64	
	Координаты	
	X	Y
1	493158.23	2305045.64
2	493158.50	2305045.48
3	493159.05	2305044.65
4	493160.42	2305042.41
5	493170.45	2305028.26
6	493172.73	2305025.29
7	493194.06	2305039.50
8	493188.56	2305047.44
9	493181.56	2305057.21
10	493179.36	2305059.89
11	493173.52	2305055.70
12	493173.29	2305056.02
13	493160.21	2305046.99
1	493158.23	2305045.64

Требования к осуществлению деятельности в границах территории выявленного объекта культурного наследия «Дом жилой, сер. XIX в.», расположенного по адресу: Саратовская область, г. Энгельс, ул. Коммунистическая, 35

Согласно ст. 5 Федерального закона от 25.06.2002 № 73-ФЗ «Об объектах культурного наследия (памятниках истории и культуры) народов Российской Федерации» (далее – Федеральный закон от 25.06.2002 № 73-ФЗ), территории объектов культурного наследия относятся к землям историко-культурного назначения. Требования к осуществлению деятельности в границах территории объекта культурного наследия установлены ст. 5.1 Федерального закона от 25.06.2002 № 73-ФЗ.

На территории памятника **запрещаются** строительство объектов капитального строительства и увеличение объемно-пространственных характеристик существующих на территории памятника или ансамбля объектов капитального строительства; проведение земляных, строительных, мелиоративных и иных работ, за исключением работ по сохранению объекта культурного наследия или его отдельных элементов, сохранению историко-градостроительной или природной среды объекта культурного наследия.

На территории памятника **разрешается** ведение хозяйственной деятельности, не противоречащей требованиям обеспечения сохранности объекта культурного наследия и позволяющей обеспечить функционирование объекта культурного наследия в современных условиях.