



**УПРАВЛЕНИЕ ПО ОХРАНЕ ОБЪЕКТОВ КУЛЬТУРНОГО НАСЛЕДИЯ
ПРАВИТЕЛЬСТВА САРАТОВСКОЙ ОБЛАСТИ**

ПРИКАЗ

от 14.05.2020 № 01.04/191

г. Саратов

О включении выявленного объекта культурного наследия по адресу: Саратовская область, г. Вольск, ул. Революционная, 46, в единый государственный реестр объектов культурного наследия (памятников истории и культуры) народов Российской Федерации в категории объекта культурного наследия местного (муниципального) значения, утверждении границ территории и предмета охраны

В соответствии со статьями 5.1 и 18 Федерального закона от 25 июня 2002 года № 73-ФЗ «Об объектах культурного наследия (памятниках истории и культуры) народов Российской Федерации», Законом Саратовской области от 04 ноября 2003 года № 69-ЗСО «Об охране и использовании объектов культурного наследия (памятников истории и культуры) народов Российской Федерации, находящихся на территории Саратовской области», приказом Министерства культуры Российской Федерации от 04 июня 2015 г. № 1745 «Об утверждении требований к составлению проектов границ территорий объектов культурного наследия», Положением об управлении по охране объектов культурного наследия Правительства Саратовской области, утвержденным постановлением Правительства Саратовской области от 15 июня 2015 года № 288-П, на основании акта государственной историко-культурной экспертизы от 25.10.2019, выполненной экспертом Деминым О.Б., письма администрации Вольского муниципального района Саратовской области от 23.12.2009 № 0111/13318.

ПРИКАЗЫВАЮ:

1. Включить выявленный объект культурного наследия «Дом Шведова, 2-я пол. XIX в.», расположенный по адресу: Саратовская область, г. Вольск, ул. Революционная, 46, в единый государственный реестр объектов культурного наследия (памятников истории и культуры) народов Российской Федерации в категории объекта культурного наследия местного (муниципального) значения с наименованием «Дом купца К.Ф. Шведова».

Адрес объекта: Саратовская область, г. Вольск, ул. Революционная, д. 46. Время создания (возникновения) объекта и (или) дата связанного с ним исторического события: вторая половина XIX века. Вид объекта: памятник. Общая видовая принадлежность: памятник градостроительства и архитектуры.

2. Утвердить:

2.1. Границы территории объекта культурного наследия местного (муниципального) значения «Дом купца К.Ф. Шведова», расположенного по адресу: Саратовская область, г. Вольск, ул. Революционная, д. 46, согласно приложению № 1.

2.2. Предмет охраны объекта культурного наследия местного (муниципального) значения «Дом купца К.Ф. Шведова», расположенного по адресу: Саратовская область, г. Вольск, ул. Революционная, д. 46, согласно приложению № 2.

3. Внести изменение в приказ министерства культуры Саратовской области от 19 июня 2001 года № 1-10/177 «Об утверждении списка вновь выявленных объектов историко-культурного наследия, расположенных на территории Саратовской области», исключив в разделе «Вольский район» следующую строку:

44.	Дом Шведова, 2-я пол. XIX в.	г. Вольск, ул. Революционная, 46
-----	------------------------------	----------------------------------


4. Разместить приказ на официальном сайте в информационно — телекоммуникационной сети «Интернет» и направить копию приказа в министерство информации и печати области для официального опубликования.

5. Отделу учета объектов культурного наследия (Мастрюкова С.А.) направить уведомления, предусмотренные действующим законодательством в сфере охраны объектов культурного наследия.

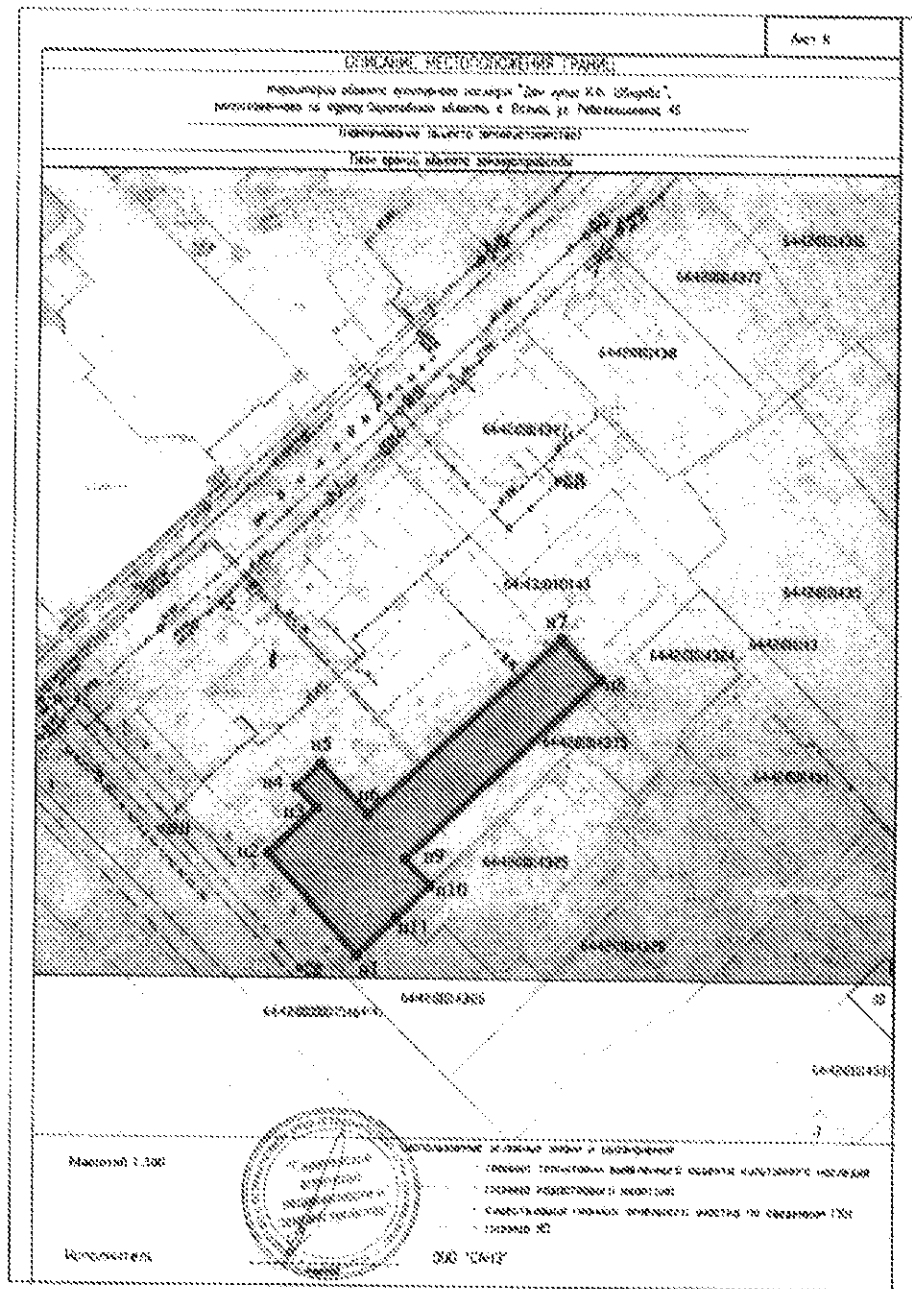
6. Контроль за исполнением настоящего приказа возлагаю на заместителя начальника управления Афанасьеву В.П.

7. Приказ вступает в силу с момента его официального опубликования.

Начальник управления


В.В. Мухин

**Границы территории объекта культурного наследия местного
(муниципального) значения «Дом купца К.Ф. Шведова», постройки вторая
половина XIX века, расположенного по адресу: Саратовская область,
г. Вольск, ул. Революционная, д. 46**



Координаты поворотных точек границ территории объекта культурного наследия местного (муниципального) значения «Дом купца К.Ф. Шведова», постройки вторая половина XIX века, расположенного по адресу: Саратовская область, г. Вольск, ул. Революционная, д. 46

Раздел 2					
Сведения о местоположении границ объекта					
1. Система координат: МСК-64, зона 2					
2. Сведения о характеристиках точек границ объекта					
Обозначение характерных точек границ	Координаты, м		Метод определения координат характерной точки	Средняя квадратическая погрешность положения характерной точки (М), м	Описание обозначения точки на местности (при наличии)
	X	Y			
1	2	3	4	5	6
-	-	-	-	-	-
3. Сведения о характеристиках точек части (частей) границы объекта					
Обозначение характерных точек части границы	Координаты, м		Метод определения координат характерной точки	Средняя квадратическая погрешность положения характерной точки (М), м	Описание обозначения точки на местности (при наличии)
	X	Y			
1	2	3	4	5	6
Часть 1					
1	554524.72	2391995.09	Геодетический метод	0.1	-
2	554546.56	2391981.25	Геодетический метод	0.1	-
3	554547.36	2391988.74	Геодетический метод	0.1	-
4	554550.71	2391985.86	Геодетический метод	0.1	-
5	554554.41	2391989.42	Геодетический метод	0.1	-
6	554548.69	2391996.59	Геодетический метод	0.1	-
7	554574.20	2392026.66	Геодетический метод	0.1	-
8	554567.98	2392032.66	Геодетический метод	0.1	-
9	554539.67	2392002.57	Геодетический метод	0.1	-
10	554533.62	2392006.44	Геодетический метод	0.1	-
11	554530.67	2392001.23	Геодетический метод	0.1	-
1	554524.72	2391995.09	Геодетический метод	0.1	-

**Требования к осуществлению деятельности в границах территории
объекта культурного наследия местного (муниципального) значения «Дом
кушца К.Ф. Шведова», постройки вторая половина XIX века,
расположенного по адресу: Саратовская область, г. Вольск, ул.
Революционная, д. 46**




Согласно ст. 5 Федерального закона от 25.06.2002 № 73-ФЗ «Об объектах культурного наследия (памятниках истории и культуры) народов Российской Федерации» (далее — Федеральный закон от 25.06.2002 № 73-ФЗ), территории объектов культурного наследия относятся к землям историко-культурного назначения. Требования к осуществлению деятельности в границах территории объекта культурного наследия установлены ст. 5.1 Федерального закон от 25.06.2002 № 73-ФЗ.





На территории памятника **запрещаются** строительство объектов капитального строительства и увеличение объемно-пространственных характеристик существующих на территории памятника или ансамбля объектов капитального строительства; проведение земляных, строительных, мелиоративных и иных работ, за исключением работ по сохранению объекта культурного наследия или его отдельных элементов, сохранению историко-градостроительной или природной среды объекта культурного наследия.




На территории памятника **разрешается** ведение хозяйственной деятельности, не противоречащей требованиям обеспечения сохранности объекта культурного наследия и позволяющей обеспечить функционирование объекта культурного наследия в современных условиях.

**Предмет охраны объекта культурного наследия местного (муниципального)
значения «Дом купца К.Ф. Шведова», постройки вторая половина XIX века,
расположенного по адресу: Саратовская область,
г. Вольск, ул. Революционная, д. 46**


Описание предмета охраны	Изображение предмета охраны	Расположение предмета охраны
1	2	3
<p>Градостроительные характеристики: - местоположение в структуре городской застройки</p>	 <p>Местоположение объекта</p>	<p>По линия застройки четной стороны ул. Революционной между улицами Володарского и им. Л. Толстого</p>
<p>Композиционное построение здания и архитектурно-художественное оформление главного (юго-западного) фасада</p>		<ul style="list-style-type: none"> - в объеме капитальных стен и лестничной клетки -десять световых осей - стилевое решение – эклектика - горизонтальное членение фасада междуэтажным карнизом -руст по 1-му этажу

<p>Местоположение, архитектурное оформление световых проемов первого этажа</p>		<ul style="list-style-type: none"> - исторические габариты с лучковой перемычкой - наличник рельефной формы - расстекловка оконного проема
<p>Местоположение, архитектурное оформление световых проемов второго этажа</p>		<ul style="list-style-type: none"> - исторические габариты с лучковой перемычкой - объединение оконных проемов по нижнему контуру пояском с кронштейнами и подоконным лепным орнаментом - наличник рельефной формы - расстекловка оконного проема
<p>Местоположение вертикального членения фасада, архитектурное оформление пилястры</p>		<ul style="list-style-type: none"> - исторические габариты - расшивка под кирпич в уровне 1-го этажа

<p>Элементы горизонтального членения фасада -венчающий карниз</p>		<p>-декоративный пояс сложной формы с аркатурным фризом и висячими лопатками; -дентолы в венчающей части</p>
<p>- межэтажный карниз</p>		<p>- профилированный молдинг с геометрическим орнаментом</p>
<p>Местоположение, архитектурное оформление дверных проемов в интерьерах первого этажа здания</p>		<p>-исторические габариты с арочным завершением -наличник рельефной формы</p>
<p>Местоположение, архитектурное оформление межкомнатной двери</p>		<p>-исторические габариты с арочным завершением - заполнение - деревянное с рельефной фрезой</p>

<p>Местоположение, архитектурное оформление оконного проема в интерьере.</p>		<ul style="list-style-type: none"> - исторические габариты с арочным завершением - расстекловка оконного проема - откос с рассветом и декоративным оформлением
<p>Местоположение, архитектурное оформление лестницы</p>		<ul style="list-style-type: none"> - исторические габариты - проем арочного завершения с наличником рельефной формы - ограждение в виде деревянных балясин и профильного поручня - проступи с закругленным краем
<p>Местоположение, архитектурное оформление потолочного карниза</p>		<ul style="list-style-type: none"> - исторические габариты

Местоположение,
архитектурное
оформление
мемориальной доски



- исторические
габариты
- материал
исполнения