



**УПРАВЛЕНИЕ ПО ОХРАНЕ ОБЪЕКТОВ КУЛЬТУРНОГО  
НАСЛЕДИЯ ПРАВИТЕЛЬСТВА САРАТОВСКОЙ ОБЛАСТИ**

**П Р И К А З**

от 30 04 2020 № 01-04/185

г. Саратов

**Об утверждении границ территории  
объекта культурного наследия  
местного (муниципального) значения,  
расположенного по адресу: г. Саратов,  
ул. им. Орджоникидзе, 16**

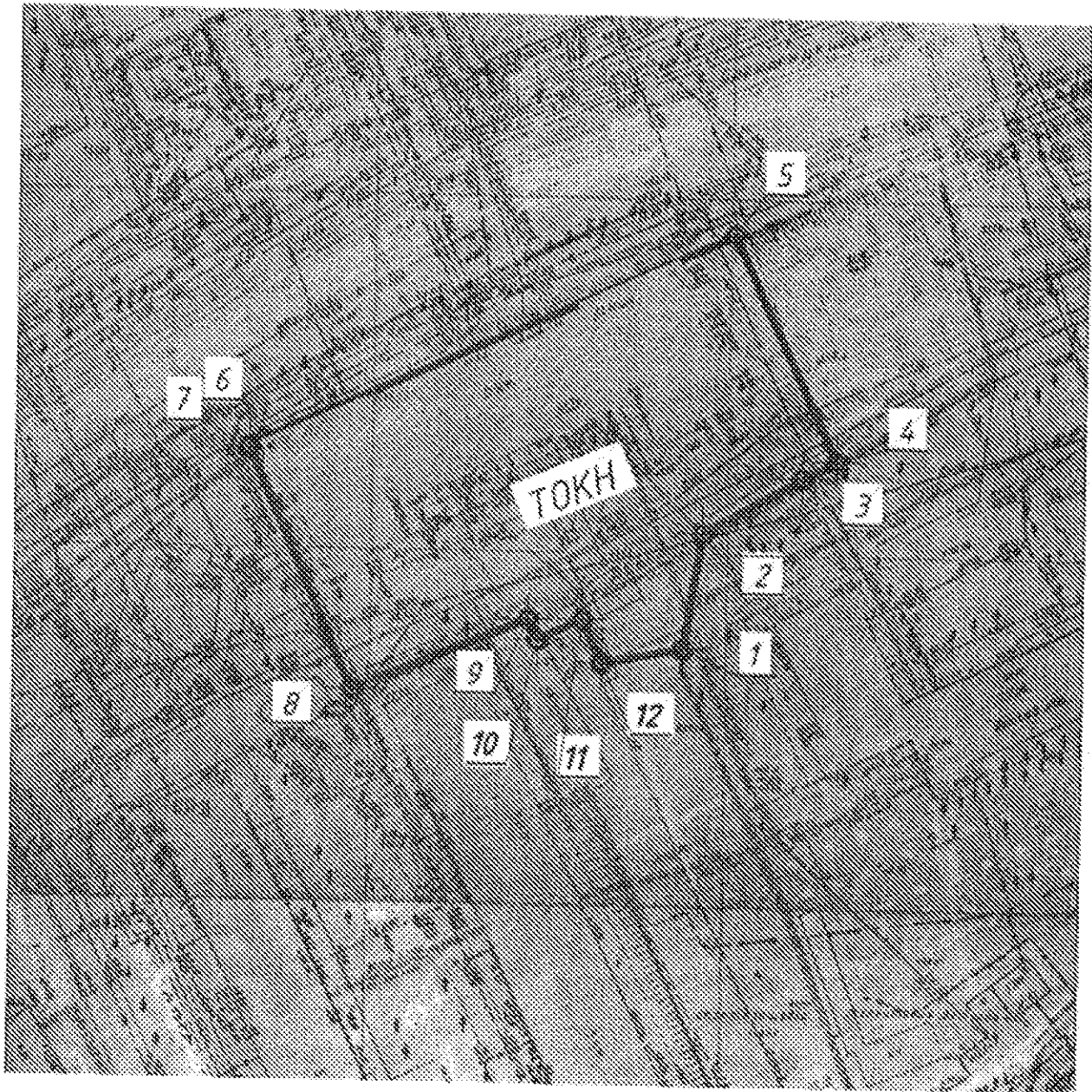
В соответствии со статьями 3.1 и 9.2 Федерального закона от 25 июня 2002 года № 73-ФЗ «Об объектах культурного наследия (памятниках истории и культуры) народов Российской Федерации», Законом Саратовской области от 04 ноября 2003 года № 69-ЗСО «Об охране и использовании объектов культурного наследия (памятников истории и культуры) народов Российской Федерации, находящихся на территории Саратовской области», поручением Президента РФ от 20.08.2012 г. № Пр-2217 о территориальном планировании развития территорий, имеющих памятники истории и культуры и другие объекты, представляющие историко-культурную ценность, Приказом Министерства культуры Российской Федерации от 04 июня 2015 г. № 1745 об утверждении требований к составлению проектов границ территорий объектов культурного наследия, Положением об управлении по охране объектов культурного наследия Правительства Саратовской области, утвержденным постановлением Правительства Саратовской области от 15 июня 2015 года № 288-П ПРИКАЗЫВАЮ:

1. Утвердить границы территории объекта культурного наследия местного (муниципального) значения «Дом жилой, 1958 г.», расположенного по адресу: г. Саратов, ул. им. Орджоникидзе, 16, согласно приложению.
2. Отделу административно-финансового и правового обеспечения (Власова Н.В.) разместить приказ на официальном сайте в информационно-телекоммуникационной сети «Интернет» и направить в министерство информации и печати области для официального опубликования.
3. Отделу учета объектов культурного наследия (Мастрюкова С.А.) направить уведомления, предусмотренные действующим законодательством в сфере охраны объектов культурного наследия.
4. Контроль за исполнением приказа возложить на заместителя начальника управления Афанасьеву В.П.





Начальник управления

В.В. Мухин

**Границы территории объекта культурного наследия местного (муниципального) значения «Дом жилой, 1958 г.», расположенного по адресу: г. Саратов, ул. им. Орджоникидзе, 16**



*Условные обозначения:*

-  объект культурного наследия муниципального значения
-  граница территории Объекта (ТОКН)
-  поворотная и (или) промежуточная точка
-  порядковый номер точки

**Координаты характерных точек границ территории  
объекта культурного наследия местного (муниципального) значения  
«Дом жилой, 1958 г.», расположенного по адресу: г. Саратов,  
ул. им. Орджоникидзе, 16**

№ точки	Координаты (МСК-64)	
	X	Y
1	493367,59	2293867,40
2	493384,04	2293870,06
3	493391,98	2293883,93
4	493394,50	2293888,57
5	493426,03	2293873,98
6	493396,33	2293808,34
7	493395,09	2293806,34
8	493361,16	2293821,05
9	493371,46	2293845,64
10	493368,56	2293847,01
11	493371,52	2293853,23
12	493365,46	2293856,11

**Требования к осуществлению деятельности в границах территории  
объекта культурного наследия местного (муниципального) значения  
«Дом жилой, 1958 г.», расположенного по адресу: г. Саратов,  
ул. им. Орджоникидзе, 16**

Согласно ст. 5 Федерального закона от 25.06.2002 № 73-ФЗ «Об объектах культурного наследия (памятниках истории и культуры) народов Российской Федерации» (далее – Федеральный закон от 25.06.2002 № 73-ФЗ), территории объектов культурного наследия относятся к землям историко-культурного назначения. Требования к осуществлению деятельности в границах территории объекта культурного наследия установлены ст. 5.1 Федерального закон от 25.06.2002 № 73-ФЗ.

На территории памятника запрещаются строительство объектов капитального строительства и увеличение объемно-пространственных характеристик существующих на территории памятника или ансамбля объектов капитального строительства; проведение земляных, строительных, мелиоративных и иных работ, за исключением работ по сохранению объекта культурного наследия или его отдельных элементов, сохранению историко-градостроительной или природной среды объекта культурного наследия.

На территории памятника разрешается ведение хозяйственной деятельности, не противоречащей требованиям обеспечения сохранности объекта культурного наследия и позволяющей обеспечить функционирование объекта культурного наследия в современных условиях.