



**УПРАВЛЕНИЕ ПО ОХРАНЕ ОБЪЕКТОВ КУЛЬТУРНОГО
НАСЛЕДИЯ ПРАВИТЕЛЬСТВА САРАТОВСКОЙ ОБЛАСТИ**

П Р И К А З

от 12.04.2020 2020 года № 01-04/180

г. Саратов

**Об утверждении предмета охраны,
границ территории и правового
режима использования территории
объекта культурного наследия
регионального значения,
расположенного по адресу:
Саратовская область, Энгельсский
район, 3 километра к юго-востоку от
села Новая Терновка**

В соответствии со статьями 3.1 и 9.2 Федерального закона от 25 июня 2002 года № 73-ФЗ «Об объектах культурного наследия (памятниках истории и культуры) народов Российской Федерации», Законом Саратовской области от 04 ноября 2003 года № 69-ЗСО «Об охране и использовании объектов культурного наследия (памятников истории и культуры) народов Российской Федерации, находящихся на территории Саратовской области», поручением Президента РФ от 20.08.2012 г. № Пр-2217 о территориальном планировании развития территорий, имеющих памятники истории и культуры и другие объекты, представляющие историко-культурную ценность, Приказом Министерства культуры Российской Федерации от 04 июня 2015 г. № 1745 об утверждении требований к составлению проектов границ территорий объектов культурного наследия, Положением об управлении по охране объектов культурного наследия Правительства Саратовской области, утвержденным постановлением Правительства Саратовской области от 15 июня 2015 года № 288-П, проектной документацией по определению предмета охраны, границ и режимов использования территории объекта культурного наследия регионального значения «Мемориал на месте приземления первого в мире космонавта Юрия Алексеевича Гагарина» (памятник), расположенного по адресу: Саратовская область, Энгельсский район, в 3-х км от с. Новая Терновка, на юго-востоку» изготовленной ООО «ЦНИИ ПромГражданПроект»

ПРИКАЗЫВАЮ:

1. Утвердить предмет охраны объекта культурного наследия регионального значения «Мемориал на месте приземления первого в мире космонавта Юрия Алексеевича Гагарина», 12 апреля 1961 г., расположенного

по адресу: Саратовская область, Энгельсский район, 3 километра к юго-востоку от села Новая Терновка, согласно приложению №1.


2. Утвердить границы территории объекта культурного наследия регионального значения «Мемориал на месте приземления первого в мире космонавта Юрия Алексеевича Гагарина», 12 апреля 1961 г., расположенного по адресу: Саратовская область, Энгельсский район, 3 километра к юго-востоку от села Новая Терновка, согласно приложению №2.

3. Отделу административно-финансового и правового обеспечения (Власова Н.В.) разместить приказ на официальном сайте в информационно-телекоммуникационной сети «Интернет» и направить в министерство информации и печати области для официального опубликования.

4. Отделу учета объектов культурного наследия (Мастрюкова С.А.) направить уведомления, предусмотренные действующим законодательством в сфере охраны объектов культурного наследия.





5. Контроль за исполнением приказа возложить на заместителя начальника управления Афанасьеву В.П.

Начальник управления



В.В. Мухин

Предмет охраны объекта культурного наследия регионального значения «Мемориал на месте приземления первого в мире космонавта Юрия Алексеевича Гагарина», 12 апреля 1961 г., расположенного по адресу: Саратовская область, Энгельский район, 3 километра к юго-востоку от села Новая Терновка




Наименование и описание	Изображение
<p>1. Местоположение и градостроительные характеристики скульптурной композиции:</p> <ul style="list-style-type: none"> - доминирующая роль в окружающем ландшафте, бассейн визуального восприятия. <p>1.1. Планировочные характеристики:</p> <ul style="list-style-type: none"> - стела с постаментом (художник В.М.Колесов, 1965 г.) - памятник Ю.А.Гагарину (скульптор К.А.Матвеева, 1981 г.) <p>1.2. Композиционные, объемно-пространственные и обще-видовые характеристики представлены стелой в виде взлетающей ракеты на вершине шлейфа, изогнутого в форме параболы, установленного на верхней ступени ступенчатого стилобата, и ростовой скульптуры Ю.А.Гагарина, расположенной на нижней ступени стилобата перед стелой, ступенчатый стилобат, в том числе соотношения элементов скульптурной композиции, габариты и высотные отметки стелы, скульптуры и стилобата:</p> <ul style="list-style-type: none"> - периметрально-замкнутый характер композиции (закрытый внешний контур основания); - конфигурационная структура монумента (трапециевидная форма основания). - композиционное преобладание группы главных сооружений (доминирующая роль стелы и памятника Ю.А.Гагарину в окружающей местности). 	<div data-bbox="815 555 1382 1167" style="border: 1px dashed black; padding: 10px; text-align: center;"> </div> <ul style="list-style-type: none">  отмостка с декоративными клумбами  единое основание стелы и памятника Ю.А.Гагарину  стела с постаментом  памятник Ю.А.Гагарину

2. Архитектурно-композиционные характеристики:

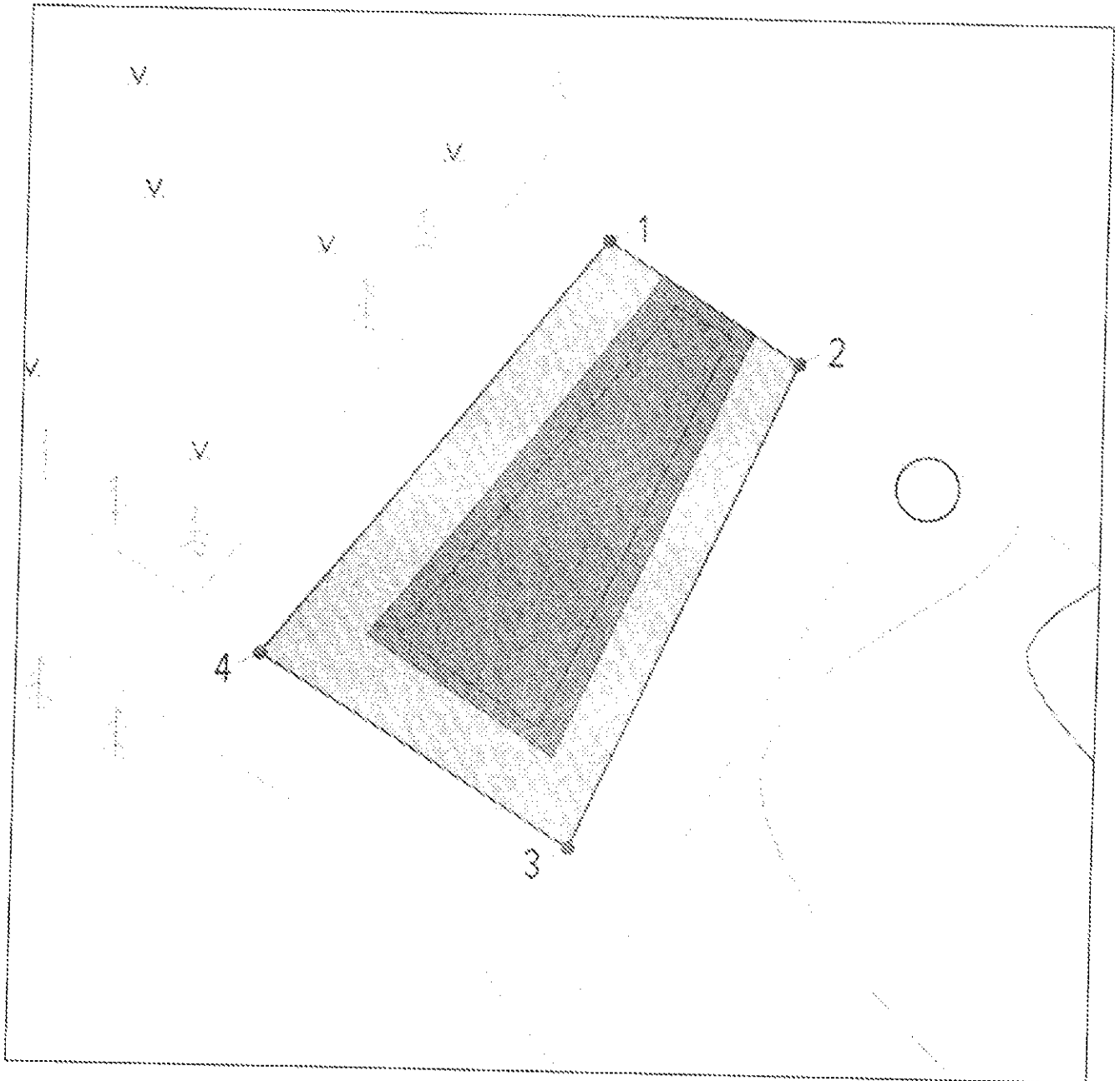
- материал, характер отделки поверхности и техника исполнения скульптурной композиции на 1965-1981 гг.:

- облицовка шлейфа стелы: листы из нержавеющей стали, с металлическими лучами, из накладных круглых в сечении трубок;
- модель ракеты: алюминиевый сплав;
- скульптура Ю.А. Гагарина: серый цемент с мраморной крошкой;
- стилобат: облицовка натуральным камнем;

- текст памятных надписей на мемориальных табличках, установленных на стилобате.



Границы территории объекта культурного наследия регионального значения «Мемориал на месте приземления первого в мире космонавта Юрия Алексеевича Гагарина», 12 апреля 1961 г., расположенного по адресу: Саратовская область, Энгельсский район, 3 километра к юго-востоку от села Новая Терновка



Условные обозначения
к карте (схеме) границы территории Памятника

— граница территории Памятника

■ плановые и габаритные характеристики Памятника

2 ● поворотные точки границы территории Памятника

**Координаты
поворотных точек границы
территории объекта культурного наследия регионального значения
«Мемориал на месте приземления первого в мире космонавта Юрия
Алексеевича Гагарина», 12 апреля 1961 г., расположенного по
адресу: Саратовская область, Энгельский район, 3 километра к
юго-востоку от села Новая Терновка**

Номер поворотной точки	Координаты поворотных точек (МСК-64 зона 1)		Метод определения координат	Средняя квадратическая погрешность
	X	Y		
1	2296424.49	467552.87	Картометрический	(0,1)
2	2296431.24	467548.69	Картометрический	(0,1)
3	2296423.61	467531.56	Картометрический	(0,1)
4	2296412.65	467538.18	Картометрический	(0,1)
1	2296424.49	467552.87	Картометрический	(0,1)

Требования к осуществлению деятельности в границах территории объекта культурного наследия регионального значения «Мемориал на месте приземления первого в мире космонавта Юрия Алексеевича Гагарина», 12 апреля 1961 г., расположенного по адресу: Саратовская область, Энгельский район, 3 километра к юго-востоку от села Новая Терновка

Согласно ст. 5 Федерального закона от 25.06.2002 № 73-ФЗ «Об объектах культурного наследия (памятниках истории и культуры) народов Российской Федерации» (далее – Федеральный закон от 25.06.2002 № 73-ФЗ), территории объектов культурного наследия относятся к землям историко-культурного назначения. Требования к осуществлению деятельности в границах территории объекта культурного наследия установлены ст. 5.1 Федерального закон от 25.06.2002 № 73-ФЗ.

На территории памятника **запрещаются** строительство объектов капитального строительства и увеличение объемно-пространственных характеристик существующих на территории памятника или ансамбля объектов капитального строительства; проведение земляных, строительных, мелиоративных и иных работ, за исключением работ по сохранению объекта культурного наследия или его отдельных элементов, сохранению историко-градостроительной или природной среды объекта культурного наследия.

На территории памятника **разрешается** ведение хозяйственной деятельности, не противоречащей требованиям обеспечения сохранности объекта культурного наследия и позволяющей обеспечить функционирование объекта культурного наследия в современных условиях