



УПРАВЛЕНИЕ ПО ОХРАНЕ ОБЪЕКТОВ КУЛЬТУРНОГО НАСЛЕДИЯ ПРАВИТЕЛЬСТВА САРАТОВСКОЙ ОБЛАСТИ

П Р И К А З

от 25/13/2020 № 61-04/136

г. Саратов

О включении выявленного объекта культурного наследия по адресу: Саратовская область, г. Саратов, ул. Ульяновская, 7, в единый государственный реестр объектов культурного наследия (памятников истории и культуры) народов Российской Федерации в категории объекта культурного наследия местного (муниципального) значения, утверждении границ территории и предмета охраны

В соответствии с Федеральным законом от 25 июня 2002 года № 73-ФЗ «Об объектах культурного наследия (памятниках истории и культуры) народов Российской Федерации», Законом Саратовской области от 04 ноября 2003 года № 69-ЗСО «Об охране и использовании объектов культурного наследия (памятников истории и культуры) народов Российской Федерации, находящихся на территории Саратовской области», приказом Министерства культуры Российской Федерации от 04 июня 2015 г. № 1745 «Об утверждении требований к составлению проектов границ территорий объектов культурного наследия», Положением об управлении по охране объектов культурного наследия Правительства Саратовской области, утвержденным постановлением Правительства Саратовской области от 15 июня 2015 года № 288-П, на основании акта государственной историко-культурной экспертизы от 04.10.2019 г., выполненной экспертом Деминым О.Б., письма администрации муниципального образования «Город Саратов» от 25.12.2019 № 02-02-06/5626-АК,

ПРИКАЗЫВАЮ:

1. Включить выявленный объект культурного наследия: «Дом жилой, нач. XX в.», расположенный по адресу: Саратовская область, г. Саратов, ул. Ульяновская, 7, в единый государственный реестр объектов культурного наследия (памятников истории и культуры) народов Российской

Федерации в категории объекта культурного наследия местного (муниципального) значения с наименованием «Дом жилой». Адрес объекта: Саратовская область, г. Саратов, ул. Ульяновская, д. 7. Время создания (возникновения) объекта и (или) дата связанного с ним исторического события: нач. XX века. Вид объекта: памятник. Общая видовая принадлежность: памятник градостроительства и архитектуры.

2. Утвердить:

2.1. Границы территории объекта культурного наследия местного (муниципального) значения «Дом жилой» постройки нач. XX века по адресу: Саратовская область, г. Саратов, ул. Ульяновская, д. 7, согласно приложению № 1.

2.2. Предмет охраны объекта культурного наследия местного (муниципального) значения «Дом жилой» постройки нач. XX века по адресу: Саратовская область, г. Саратов, ул. Ульяновская, д. 7, согласно приложению № 2.

3. Внести изменение в приказ Минкультуры Саратовской области от 19.06.2001 № 1-10/177 «Об утверждении списка вновь выявленных объектов историко-культурного наследия, расположенных на территории Саратовской области», исключив в разделе «г. Саратов» следующую строку:


| | | |
|------|-----------------------|--------------------|
| 647. | Дом жилой, нач. XX в. | ул. Ульяновская, 7 |
|------|-----------------------|--------------------|

4. Разместить приказ на официальном сайте в информационно – телекоммуникационной сети «Интернет» и направить копию приказа в министерство информации и печати области для официального опубликования.

5. Отделу учета объектов культурного наследия (Мастрюкова С.А.) направить уведомления, предусмотренные действующим законодательством в сфере охраны объектов культурного наследия.

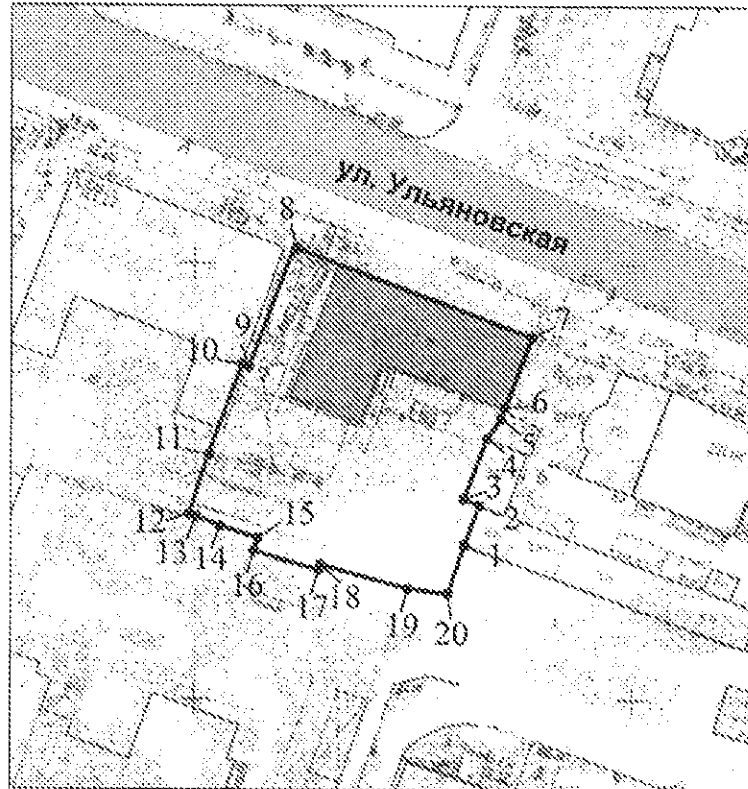
6. Контроль за исполнением настоящего приказа возлагаю на заместителя начальника управления Афанасьеву В.П.



Начальник управления



В.В. Мухин

**Границы территории объекта культурного наследия местного
(муниципального) значения «Дом жилой» постройки нач. XX века,
расположенного по адресу: Саратовская область, г. Саратов,
ул. Ульяновская, д. 7**








-  - выявленный Объект культурного наследия
-  - граница территории Объекта




Перечень координат поворотных (характерных) точек границ территории объекта культурного наследия местного (муниципального) значения «Дом жилой» постройки нач. XX века, расположенного по адресу: Саратовская область, г. Саратов, ул. Ульяновская, д. 7

| № точки | Координаты (МСК-64) | |
|---------|---------------------|------------|
| | X | Y |
| 1. | 495997.42 | 2297955.11 |
| 2. | 496001.90 | 2297956.83 |
| 3. | 496002.54 | 2297955.18 |
| 4. | 496009.45 | 2297957.84 |
| 5. | 496011.87 | 2297959.23 |
| 6. | 496013.14 | 2297959.72 |
| 7. | 496021.19 | 2297962.78 |
| 8. | 496031.40 | 2297935.59 |
| 9. | 496017.70 | 2297930.47 |
| 10. | 496018.05 | 2297929.54 |
| 11. | 496010.68 | 2297926.79 |
| 12. | 496000.85 | 2297923.69 |
| 13. | 496000.55 | 2297924.45 |
| 14. | 495999.46 | 2297927.26 |
| 15. | 495998.10 | 2297931.50 |
| 16. | 495996.67 | 2297931.04 |
| 17. | 495994.45 | 2297938.43 |
| 18. | 495995.12 | 2297938.63 |
| 19. | 495992.32 | 2297948.65 |
| 20. | 495991.74 | 2297953.22 |
| 1. | 495997.42 | 2297955.11 |

**Предмет охраны объекта культурного наследия местного
(муниципального) значения «Дом жилой» постройки нач. XX века,
расположенного по адресу: Саратовская область, г. Саратов,
ул. Ульяновская, д. 7**

| Наименование предмета охраны | Изображение предмета охраны | Описание предмета охраны |
|---|---|--|
| 1 | 2 | 3 |
| <p>Градостроительные характеристики:</p> <p>- местоположение в структуре городской застройки</p> |  <p>○ Местоположение объекта</p> | <p>По линии застройки нечетной стороны ул. Ульяновской между улицами Вольской и Чапаева</p> |
| <p>Композиционное и архитектурно-художественное оформление главного (северо-восточного) фасада</p> |  | <p>-одинадцать световых осей -симметричность относительно центральной оси - стилевое решение — эклектика с выступающим центральным ризалитом</p> |

| | | |
|---|--|---|
| <p>Местоположение, архитектурное оформление световых проемов</p> |  | <ul style="list-style-type: none"> - форма и габариты с клинчатым завершением - стилизованный полуарочный сандрик - объединение оконных проемов по нижнему контуру многопрофильным пояском - форма подоконного карниза |
| <p>Местоположение, архитектурное оформление световых проемов ризалита</p> |  | <ul style="list-style-type: none"> - исторические форма и габариты - плоский наличник - сандрик выгнуто-вогнутого счертания на стилизованных кронштейнах - форма подоконного карниза с нишей - расстекловка оконного проема |
| <p>Элементы горизонтального членения фасада -венчающий карниз</p> |  | <ul style="list-style-type: none"> - исторические габариты - форма тянутого карниза с мелкими дентикулами - декоративный двухступенчатый тянутый пояс с геометрическим орнаментом и стилизованными модульонами, которые расположены с разрядкой между ступенями. |

| | | |
|--|--|---|
| <p>Элементы горизонтального членения фасада в ризалите -венчающий карниз</p> |  | <ul style="list-style-type: none"> - исторические габариты - форма тянутого карниза с стилизованными модульонами, которые расположены с разрядкой между ступенями -декоративная полка над сандриком оконного проема |
| <p>Местоположение, архитектурное оформление пилястры</p> |  | <ul style="list-style-type: none"> - исторические габариты -сложная, наборная форма |
| <p>Местоположение, архитектурное оформление аттика</p> |  | <ul style="list-style-type: none"> - исторические габариты - форма тянутого карниза с мелкими дентикулами и стилизованными модульонами, которые расположены с разрядкой - арочное очертание подчеркивающее вертикальное членение световых пролетов |