

УПРАВЛЕНИЕ ПО ОХРАНЕ ОБЪЕКТОВ КУЛЬТУРНОГО НАСЛЕДИЯ ПРАВИТЕЛЬСТВА САРАТОВСКОЙ ОБЛАСТИ

П Р И К А З

от 25 03 2020 № РА-04/132

г. Саратов

О включении выявленного объекта культурного наследия по адресу: Саратовская область, г. Саратов, ул. Московская, 23, в единый государственный реестр объектов культурного наследия (памятников истории и культуры) народов Российской Федерации в категории объекта культурного наследия регионального значения, утверждении границ территории и предмета охраны

В соответствии с Федеральным законом от 25 июня 2002 года № 73-ФЗ «Об объектах культурного наследия (памятниках истории и культуры) народов Российской Федерации», Законом Саратовской области от 04 ноября 2003 года № 69-ЗСО «Об охране и использовании объектов культурного наследия (памятников истории и культуры) народов Российской Федерации, находящихся на территории Саратовской области», приказом Министерства культуры Российской Федерации от 04 июня 2015 г. № 1745 «Об утверждении требований к составлению проектов границ территорий объектов культурного наследия», Положением об управлении по охране объектов культурного наследия Правительства Саратовской области, утвержденным постановлением Правительства Саратовской области от 15 июня 2015 года № 288-П, на основании акта государственной историко-культурной экспертизы от 10.10.2019 г., выполненной экспертом Титовой Г.В. и предложений, поступивших в рамках общественного обсуждения, отраженных в соответствующей сводке предложений от 21.11.2019 № 03-08/104-исх,

ПРИКАЗЫВАЮ:

1. Включить выявленный объект культурного наследия: «Дом Кузнецова, 1-я четв. XIX в. (образцовый фасад), расположенный по адресу: Саратовская область, г. Саратов, ул. Московская, 23, в единый государственный реестр объектов культурного наследия (памятников истории и культуры) народов Российской Федерации в категории объекта культурного наследия регионального значения с наименованием «Дом Кузнецова (образцовый фасад)». Адрес объекта: Саратовская область, г. Саратов, ул. Московская, д. 23. Время создания (возникновения) объекта и (или) дата связанного с ним исторического события: 1-я четв. XIX века. Вид объекта: памятник. Общая видовая принадлежность: памятник градостроительства и архитектуры.

2. Утвердить:

2.1. Границы территории объекта культурного наследия регионального значения «Дом Кузнецова (образцовый фасад)» постройки 1-я четв. XIX века по адресу: Саратовская область, г. Саратов, ул. Московская, д. 23, согласно приложению № 1.

2.2. Предмет охраны объекта культурного наследия регионального значения «Дом Кузнецова (образцовый фасад)» постройки 1-я четв. XIX века по адресу: Саратовская область, г. Саратов, ул. Московская, д. 23, согласно приложению № 2.

3. Внести изменение в приказ Минкультуры Саратовской области от 19.06.2001 № 1-10/177 «Об утверждении списка вновь выявленных объектов историко-культурного наследия, расположенных на территории Саратовской области», исключив в разделе «г. Саратов» следующую строку:


377.	Дом Кузнецова, 1-я четв. XIX в. (образцовый фасад)	ул. Московская, 23
------	---	--------------------

4. Разместить приказ на официальном сайте в информационно – телекоммуникационной сети «Интернет» и направить копию приказа в министерство информации и печати области для официального опубликования.

5. Отделу учета объектов культурного наследия (Мастрюкова С.А.) направить уведомления, предусмотренные действующим законодательством в сфере охраны объектов культурного наследия.

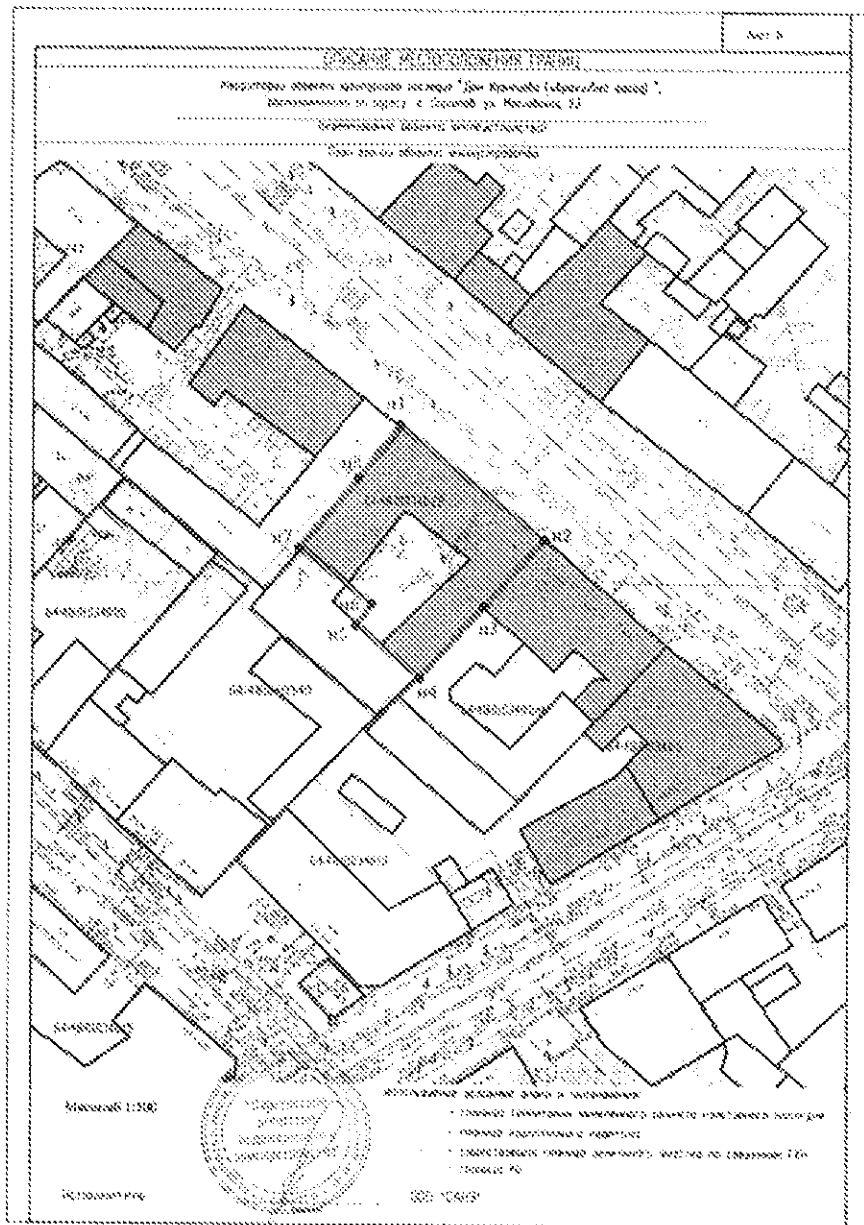
6. Контроль за исполнением настоящего приказа возлагаю на заместителя начальника управления Афанасьеву В.П.

Начальник управления



В.В. Мухин



**Границы территории объекта культурного наследия регионального
значения «Дом Кузнецова (образцовый фасад)» постройки 1-я четв. XIX
века по адресу: Саратовская область, г. Саратов, ул. Московская, д. 23**




Перечень координат поворотных (характерных) точек границ территории объекта культурного наследия регионального значения «Дом Кузнецова (образцовый фасад)» постройки 1-я четв. XIX века по адресу: Саратовская область, г. Саратов, ул. Московская, д. 23

Раздел 2					
Сведения о местоположении границ объекта					
1. Система координат: МСК-64, зона 2					
2. Сведения о характерных точках границ объекта					
Обозначение характерных точек границ	Координаты, м		Метод определения координат характерной точки	Средняя квадратическая погрешность положения характерной точки (МП), м	Описание обозначения точек на местности (при наличии)
	X	Y			
1	2	3	4	5	6
-	-	-	-	-	-
3. Сведения о характерных точках части (частей) границы объекта					
Обозначение характерных точек части границы	Координаты, м		Метод определения координат характерной точки	Средняя квадратическая погрешность положения характерной точки (МП), м	Описание обозначения точек на местности (при наличии)
	X	Y			
1	2	3	4	5	6
Часть 1					
1	496354.94	2300189.92	Геодетический метод	0,1	-
2	496336,17	2300213,43	Геодетический метод	0,1	-
3	496325,18	2300265,67	Геодетический метод	0,1	-
4	496313,33	2300193,13	Геодетический метод	0,1	-
5	496321,88	2300152,57	Геодетический метод	0,1	-
6	496325,41	2300185,20	Геодетический метод	0,1	-
7	496334,63	2300173,24	Геодетический метод	0,1	-
8	496346,16	2300132,93	Геодетический метод	0,1	-
1	496354.94	2300189.92	Геодетический метод	0,1	-

**Предмет охраны объекта культурного наследия регионального значения
«Дом Кузнецова (образцовый фасад)» постройки 1-я четв. XIX века
по адресу: Саратовская область, г. Саратов, ул. Московская, д. 23**


Наименование предмета охраны	Изображение предмета охраны	Описание предмета охраны
1	2	3
<p>Градостроительные характеристики:</p> <ul style="list-style-type: none"> - местоположение в структуре городской застройки 	 <p>Местоположение объекта</p>	<p>По линии застройки нечетной стороны ул. Московской, между улицами им. Мичурина И.В. и им. Чернышевского Н.Г.</p>
<p>Композиционное и архитектурно-художественное оформление главного (северо-восточного) фасада</p>		<ul style="list-style-type: none"> - тринадцать световых осей со смещенной въездной аркой - здание ассиметричное относительно центральной оси - стилевое решение - классицизм - горизонтальное членение фасада междуэтажным карнизом

Местоположение,
архитектурное оформление
световых проемов первого
этажа




-прямоугольная
форма и
исторический
габарит
- стилизованный
упрощенный
сандрик над окном.

Местоположение,
архитектурное оформление
световых проемов второго
этажа




- исторические
габариты с
клинчатой
перемычкой
-форма плоского
наличника
-объединение
оконных проемов
по нижнему
контур пояском
простой формы
-историческая
форма с нишами
подоконного
карниза

Элементы горизонтального
членения фасада
-венчающий карниз



- исторические
габариты
- форма тянутого
карниза с
дантикулами

Местоположение вертикального членения фасада, архитектурное оформление пилястры



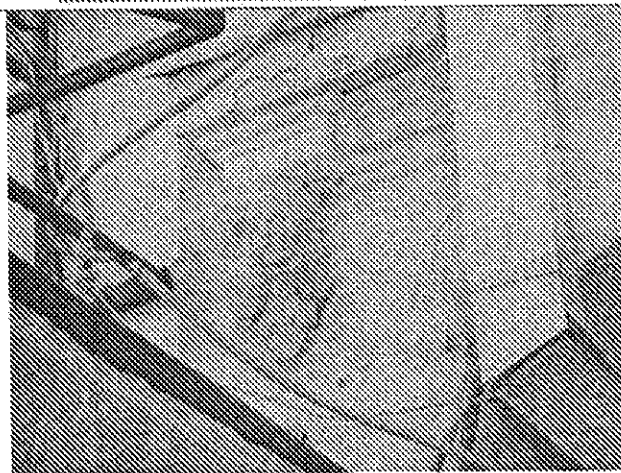
- исторические габариты
- руст в уровне 2-го этажа
- капитель пилястры украшена лепной вставкой с растительным орнаментом.

Месторасположение и архитектурное оформление проезжей арки





- исторические форма и габариты
- створки металлических ворот

Месторасположение и архитектурное оформление декоративной консоли



- исторические форма и габариты

Однопролётная чугунная
лестница художественного
литья с узором
растительного орнамента



Кованое ограждение балкона, выходящего во двор

